



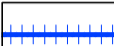





LEGENDA CARTA IDROGEOLOGICA

-  Bacino lacustre
-  Corso d'acqua permanente
-  Corso d'acqua temporaneo
-  Aree a deflusso difficoltoso
-  Limite di bacino idrografico e spartiacque locale
-  Rocce a permeabilità medio-elevata per fratturazione
-  Terreni sciolti a permeabilità medio-elevata per porosità
-  Tombino idraulico



Coordinamento Territoriale Nord Est
Area Compartmentale Veneto
 Via E. Milosevich, 49 - 30173 Venezia Mestre T [+39] 041 2911411 - F [+39] 041 5317321
 P.ec: anas.veneto@postacert.stradeanas.it - www.stradeanas.it
Anas S.p.A. - Società con Socio Unico
 Sede Legale
 Via Monzambano, 10 - 00185 Roma T [+39] 06 44461 - F [+39] 06 4456224
 P.ec: anas@postacert.stradeanas.it
 Cap. Soc. Euro 2.269.892.000,00 Iscr. R.E.A. 1024951 P.IVA 02133681003 - C.F. 80208450587



S.S. n° 51 "di Alemagna"
Provincia di Belluno


**Piano straordinario per l'accessibilità
 a Cortina 2021**

Attraversamento dell'abitato di Valle di Cadore

PROGETTO DEFINITIVO

PROGETTAZIONE ANAS S.p.A.
Coordinamento Territoriale Nord Est - Area Compartmentale Veneto

IL PROGETTISTA: <i>Ing. Pietro Leonardo CARLUCCI</i>	IL GEOLOGO: <i>Geol. Emanuela AMICI</i>	IL GRUPPO DI PROGETTAZIONE: <i>Dott. Marco FORMENTELLO</i> <i>Arch. Lisa ZANNONER</i>
---	--	---

ASSISTENZA ALLA PROGETTAZIONE:  INGTEGRA <small>Ing. Geol. Massimo Pietrantoni Ordine Ingegneri Roma n. A. 36713 Ordine Geologi Lazio A.P. n. 738</small>	visto: IL RESPONSABILE DEL PROCEDIMENTO <i>Ing. Gabriella MANGINELLI</i>
---	---

N. ELABORATO:	PROTOCOLLO: DATA:
---------------	----------------------

GEOLOGIA - GEOTECNICA
Carta Idrogeologica

CODICE PROGETTO		NOME FILE		REVISIONE	SCALA:
PROGETTO	LIV. PROG.	N. PROG.	TO0GE00GEOCI01_A		
MSVE14	D	1711	CODICE ELAB. TO0GE00GEOCI01	A	1:2000
D					
C					
B					
A	PRIMA EMISSIONE		Settembre 2017		
REV.	DESCRIZIONE	DATA	REDATTO	VERIFICATO	APPROVATO