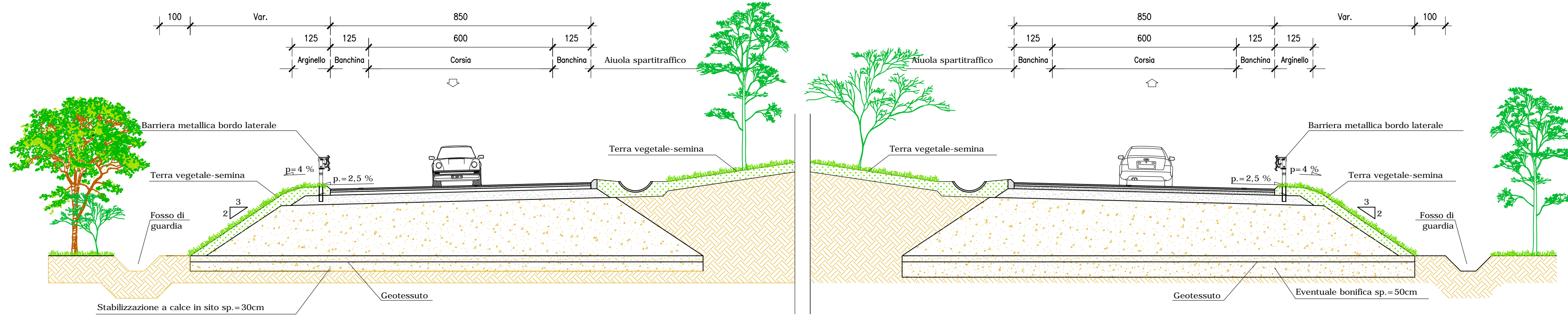
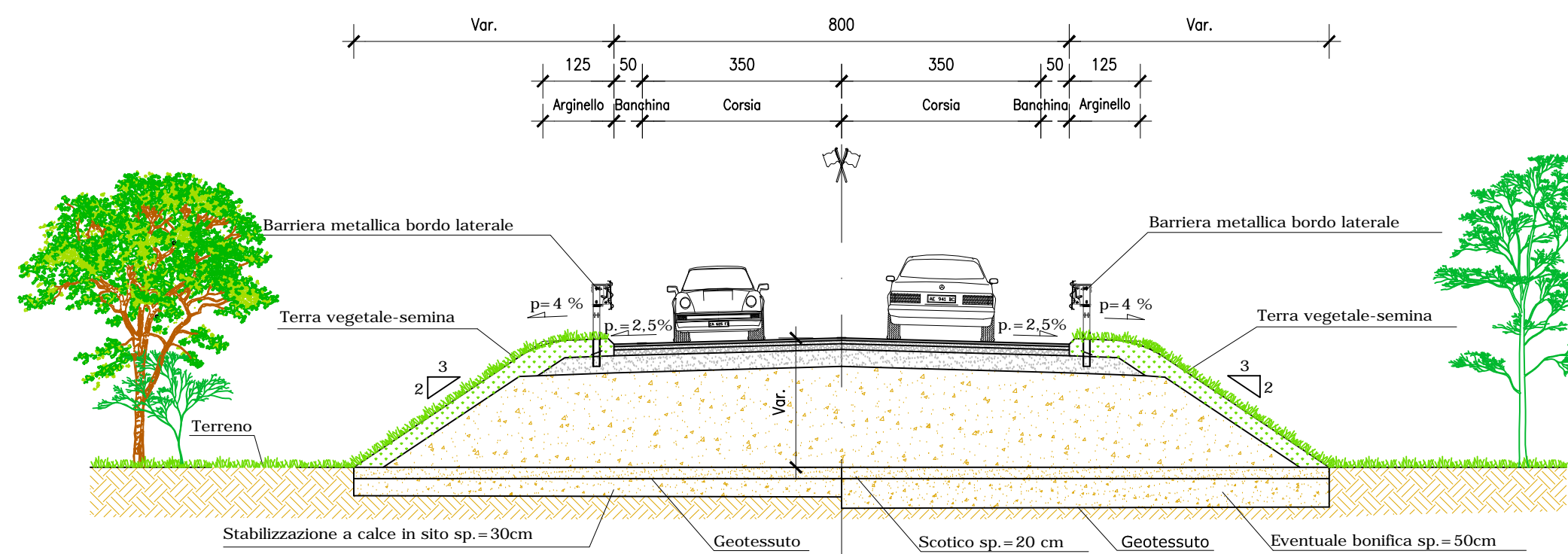


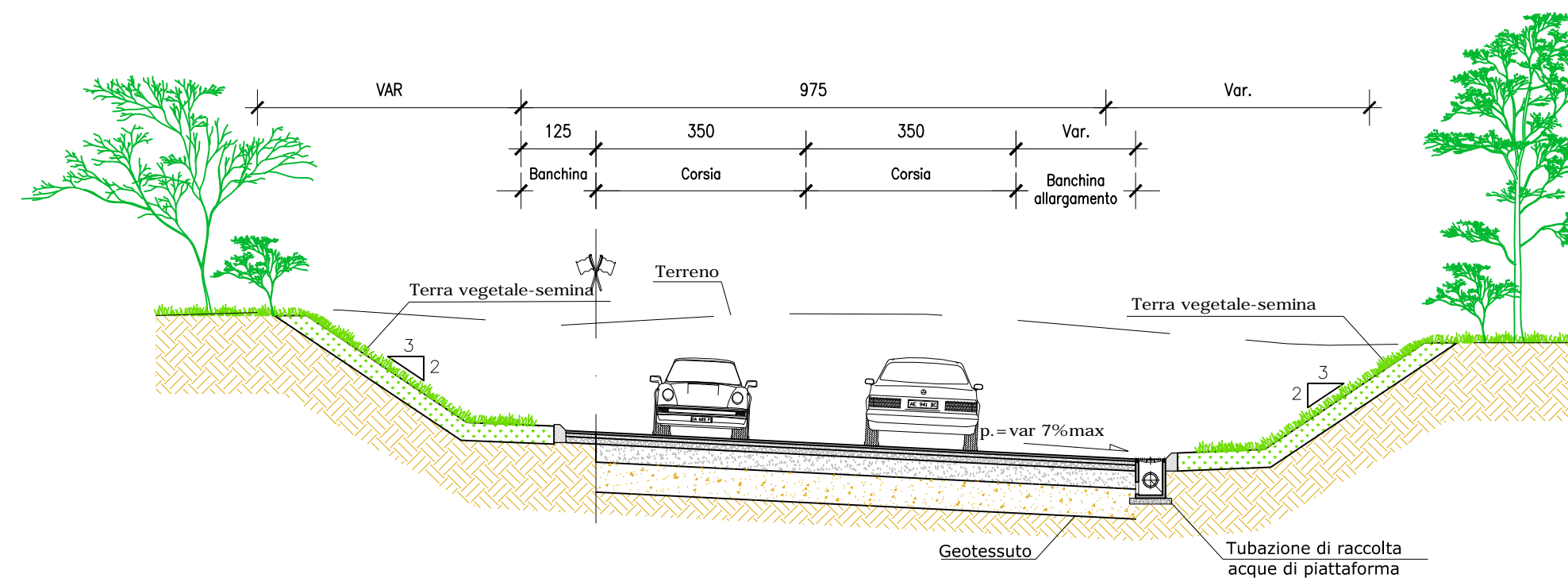
SEZIONE TIPO C2 IN ROTATORIA SU NUOVA SEDE
scala 1:100



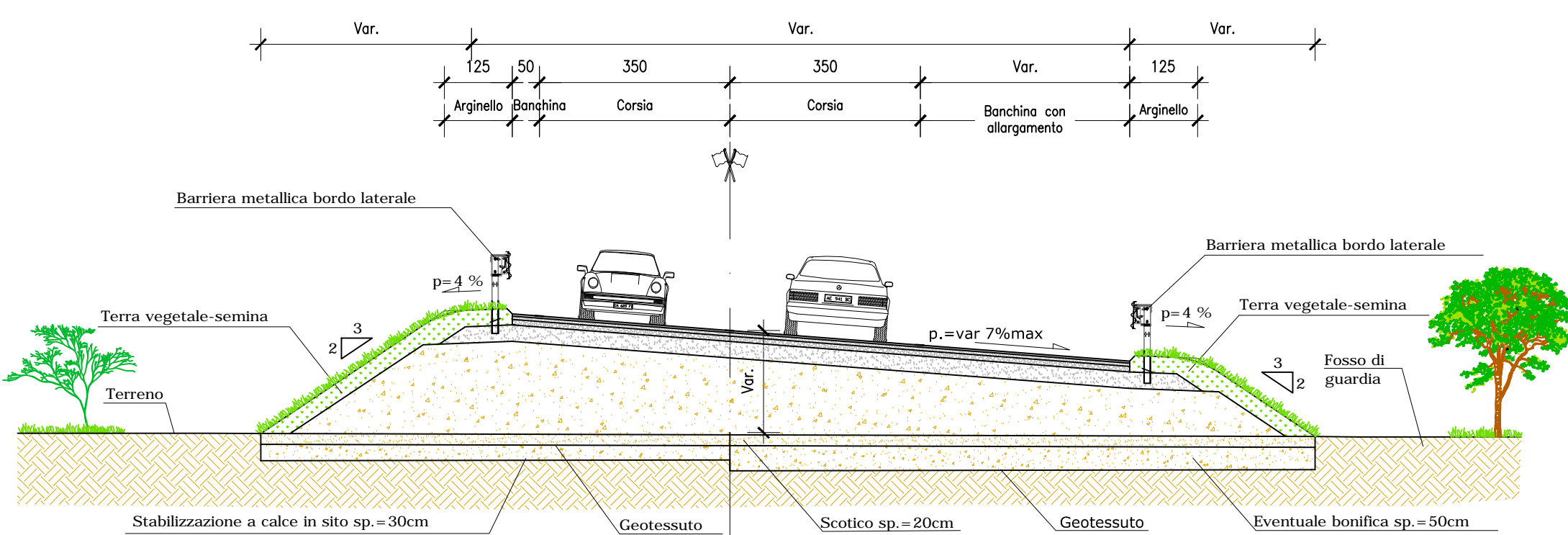
SEZIONE TIPO C2 IN RILEVATO - IN RETTIFILO
scala 1:100



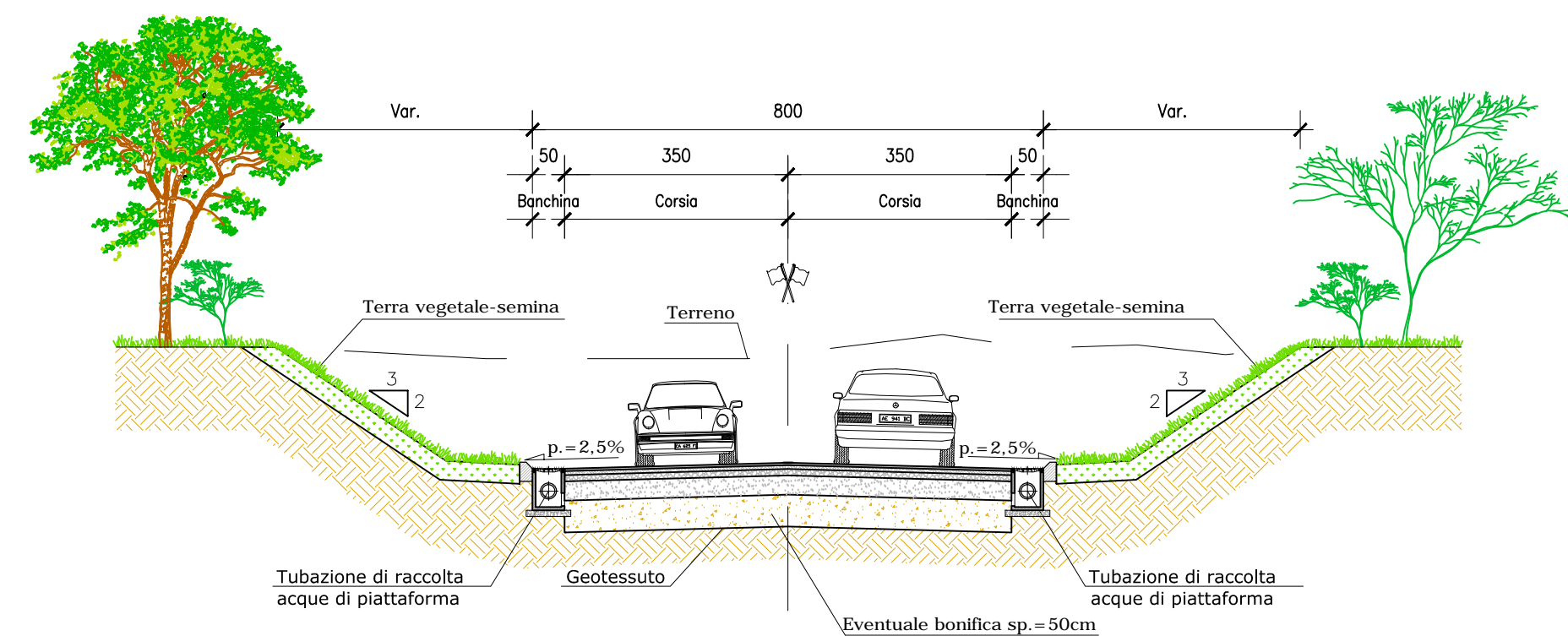
SEZIONE TIPO C2 IN TRINCEA - IN CURVA
scala 1:100



SEZIONE TIPO C2 IN RILEVATO - IN CURVA
scala 1:100



SEZIONE TIPO C2 IN TRINCEA - IN RETTIFILO
scala 1:100



Coordinamento Territoriale Nord Est
Area Compartmentale Veneto
Via E. Millosevich, 49 - 30173 Venezia Mestre T (+39) 041 2911411 - F (+39) 041 5317321
Pec: anas.veneto@postacert.stradeanas.it - www.stradeanas.it
Anas S.p.A. - Società con Socio Unico
Sede Legale
Via Monzambano, 10 - 00185 Roma T (+39) 06 44461 - F (+39) 06 4456224
Pec: anas@postacert.stradeanas.it
Cap. Soc. Euro 2.269.892.000,00 Iscr. R.E.A. 1024951 P.IVA 02133681003 - C.F. 80208450587



S.S. n° 51 "di Alemagna"
Provincia di Belluno

Piano straordinario per l'accessibilità
a Cortina 2021

Attraversamento dell'abitato di Valle di Cadore

PROGETTO DEFINITIVO

PROGETTAZIONE ANAS S.p.A.

Coordinamento Territoriale Nord Est - Area Compartmentale Veneto

IL PROGETTISTA: Ing. Pietro Leonardo CARLUCCI	IL GEOLOGO: Geol. Emanuela AMICI	IL GRUPPO DI PROGETTAZIONE: Dott. Marco FORMENTELLO Arch. Lisa ZANNONER
--	-------------------------------------	---

ASSISTENZA ALLA PROGETTAZIONE: zolet Ingegneria Mandatario-capogruppo	SINT Ingegneria Mandante	STUDIO TECNICO ING. PUCCINELLI Mandante
visto: IL RESPONSABILE DEL PROCEDIMENTO Ing. Gabriella MANGINELLI		PROTOCOLLO: DATA: SETTEMBRE 2017

N. ELABORATO:	PROGETTO STRADALE Asse principale Sezioni tipo e particolari costruttivi		
---------------	--	--	--

CODICE PROGETTO	NOME FILE	REVISIONE	SCALA:
PROGETTO MSVE14 D 1711	P00PS00TRAST01_B		1:100
LIV. PROG.	CODICE ELAB.		
	P00PS00TRAST01		
D			
C			
B	SECONDA EMISSIONE	Settembre 2017	
A	PRIMA EMISSIONE	Luglio 2017	
REV.	DESCRIZIONE	DATA	REDATTO VERIFICATO APPROVATO