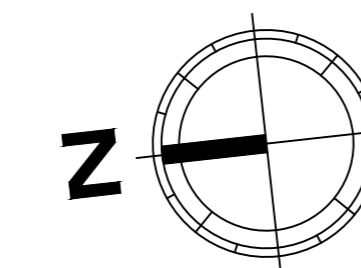
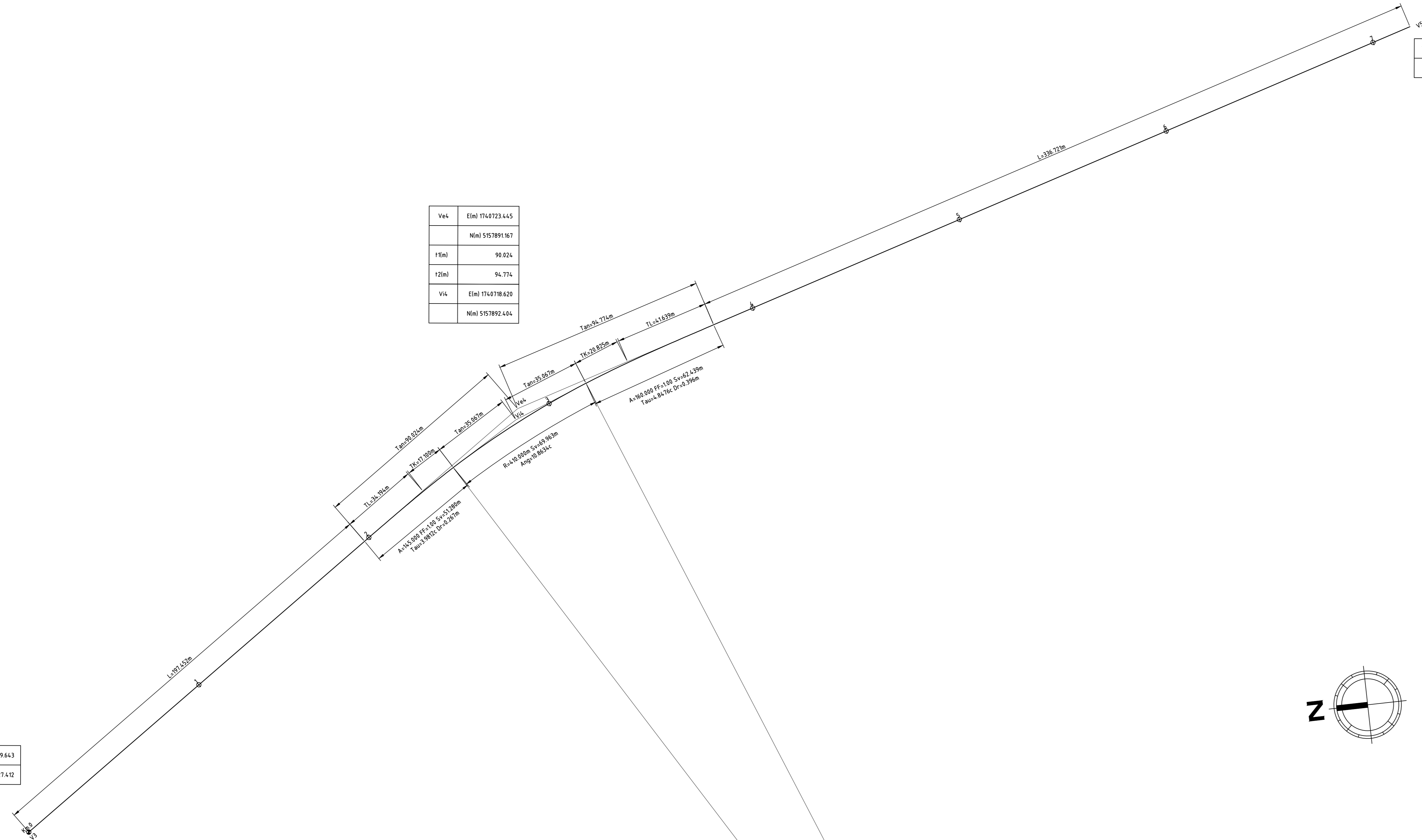


|    |               |
|----|---------------|
| V3 | Elm 174255443 |
|    | Nel 518137412 |

|    |                |
|----|----------------|
| V4 | Elm 1742723445 |
|    | Nel 5157891367 |
| V5 | 94.824         |
| V6 | 94.774         |
| V7 | Elm 1742718620 |
|    | Nel 5157892404 |

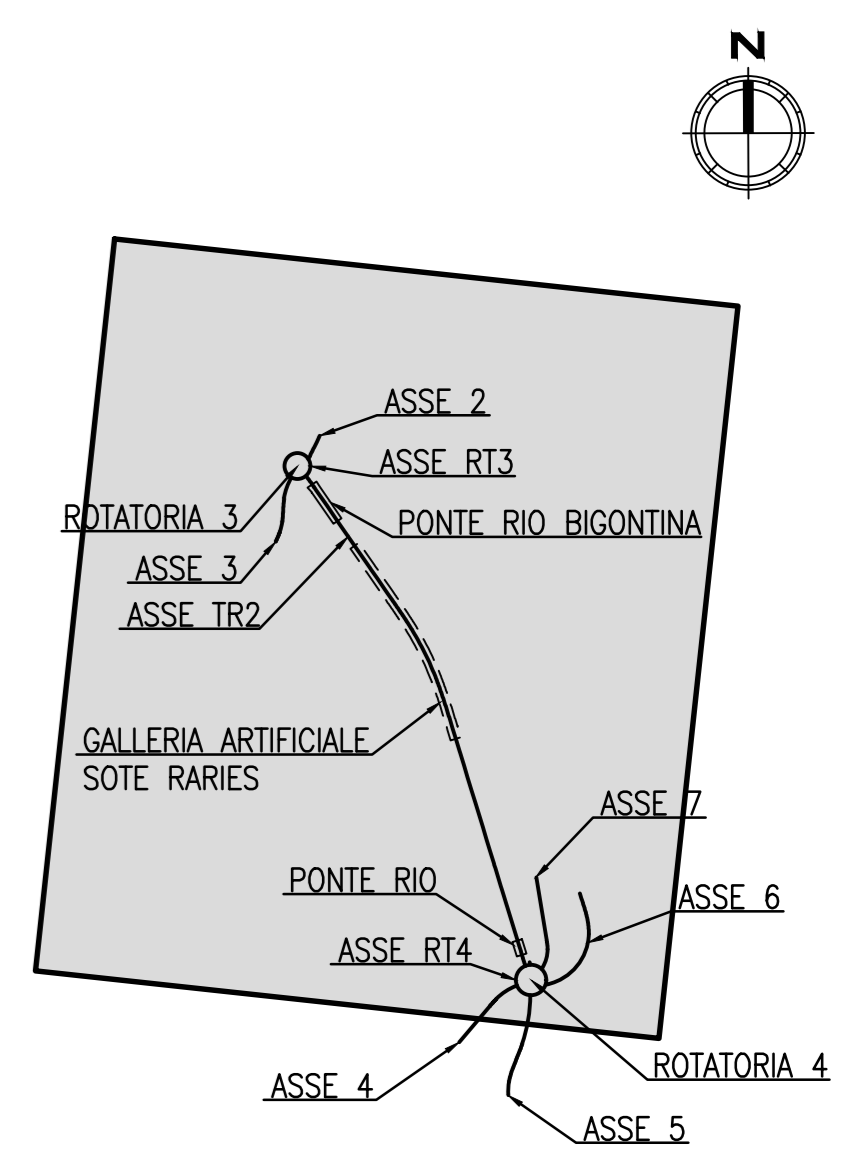
|    |                |
|----|----------------|
| V5 | Elm 1742644893 |
|    | Nel 5157478555 |

|    |                |
|----|----------------|
| E2 | Elm 1742618464 |
|    | Nel 515778313  |
| R1 | 430.000        |
| A1 | 10.8634        |
| T1 | 35.067         |
| S1 | 64.963         |
| B1 | 1.97           |



NOTE GENERALI

QUADRO D'UNIONE  
1:10000



Coordinamento Territoriale Nord Est  
Area Compartmentale Veneto  
Via E. Matteotti, 49 - 30173 Venezia Mestre T (+39) 041 2911411 - F (+39) 041 5317321  
Pec: anas.veneto@postecert.ansaspa.it - www.ansaspa.it  
Anas S.p.A. - Società con Socio Unico  
00151 Capitale  
Via Montebelluno, 10 - 00185 Roma T (+39) 06 444651 - F (+39) 06 4456224  
Pec: anas@postecert.ansaspa.it  
Cap. Soc. Euro 2.269.892.000,00 Iscr. R.E.A. 1024561 P.IVA 02133681003 - C.F. 80208450687



**S.S. n° 51 "di Alemagna"**  
Provincia di Belluno  
Piano straordinario per l'accessibilità  
a Cortina 2021  
Miglioramento della viabilità di accesso  
all'abitato di cortina

**PROGETTO DEFINITIVO**  
PROGETTAZIONE ANAS S.p.A.  
Coordinamento Territoriale Nord Est - Area Compartmentale Veneto

|  |                                     |   |
|--|-------------------------------------|---|
| IL PROGETTISTA:<br>Ing. Pietro Leonardo CARLUCCI | IL GEOLOGO:<br>Geol. Emanuela AMICI | IL GRUPPO DI PROGETTAZIONE:<br>Dott. Marco FORMENTELLO<br>Arch. Lisa ZANNIGER |
|--|-------------------------------------|---|

|   |  |  |
|---|--|--|
| ASSISTENZA ALLA PROGETTAZIONE:<br>IDROESSE<br>Dott. Ing. Alberto Cecchini | Amministratore unico e<br>Direttore tecnico<br>Ing. Gabriella MANGANELLI | IL RESPONSABILE DEL PROCEDIMENTO:<br>Ing. Gabriella MANGANELLI |
| PROTOCOLLO:<br>DATA:  |  | PROTOCOLLO:<br>DATA:   |

|               |   |
|---------------|---|
| N. ELABORATO: | PROGETTO STRADALE<br>Planimetrie<br>Asse principale - Planimetria di tracciamento |
|---------------|---|

|                 |                           |                  |          |                      |           |        |
|-----------------|---------------------------|------------------|----------|----------------------|-----------|--------|
| CODICE PROGETTO | PROGETTO                  | PROG. LIV. PROG. | N. PROG. | NOME FILE            | REVISIONE | SCALA: |
| MSVE14          | D                         | 1728             |          | PO1P500TRAP101_C.dwg | C         | 1:1000 |
| REV.            | DESCRIZIONE               | DATA             | REDATTO  | VERIFICATO           | APPROVATO |        |
| D               |                           |                  |          |                      |           |        |
| C               | AGGIORNAMENTO PROGETTUALE | NOVEMBRE 2018    |          |                      |           |        |
| B               | EMISSIONE                 |                  |          |                      |           |        |
| A               | EMISSIONE                 |                  |          |                      |           |        |