



Coordinamento Territoriale Nord Est

Area Compartmentale Veneto  
Via E. Millosevich, 49 - 30173 Venezia Mestre T [+39] 041 2911411 - F [+39] 041 5317321  
Pec anas.veneto@postacert.stradeanas.it - www.stradeanas.it  
Anas S.p.A. - Società con Socio Unico  
Sede Legale  
Via Monzambano, 10 - 00185 Roma T [+39] 06 44461 - F [+39] 06 4456224  
Pec anas@postacert.stradeanas.it  
Cap. Soc. Euro 2.269.892.000,00 Iscr. R.E.A. 1024951 P.IVA 02133681003 - C.F. 80208450587



cortina  
2021


# S.S. n° 51 "di Alemagna" Provincia di Belluno

## Piano straordinario per l'accessibilità a Cortina 2021

Miglioramento della viabilità di accesso  
all'abitato di cortina

### PROGETTO DEFINITIVO

PROGETTAZIONE ANAS S.p.A.  
Coordinamento Territoriale Nord Est - Area Compartmentale Veneto

IL PROGETTISTA: <i>Ing. Pietro Leonardo CARLUCCI</i>	IL GEOLOGO: <i>Geol. Emanuela AMICI</i>	IL GRUPPO DI PROGETTAZIONE: <i>Dott. Marco FORMENTELLO</i> <i>Arch. Lisa ZANNONER</i>
ASSISTENZA ALLA PROGETTAZIONE:  <i>Amministratore unico e Direttore Tecnico</i> <i>Dott. Ing. Alberto Cecchini</i>		visto: IL RESPONSABILE DEL PROCEDIMENTO <i>Ing. Gabriella MANGINELLI</i>
		PROTOCOLLO: DATA:

N. ELABORATO:	PROGETTO STRADALE Intersezioni e svincoli - Rotatoria 3 Sezioni trasversali
---------------	---

CODICE PROGETTO			NOME FILE		REVISIONE	SCALA:
PROGETTO	LIV. PROG.	N. PROG.	NOVEMBRE 2018			
M S V E 1 4	D	1 7 2 8	CODICE ELAB. V 0 1 P S 0 2 T R A S Z 0 1		B	1:200
D						
C						
B	AGGIORNAMENTO PROGETTUALE					
A	EMISSIONE					
REV.	DESCRIZIONE	DATA	REDATTO	VERIFICATO	APPROVATO	







SCAVI E BONIFICHE	
STERRO	3.715 mq
SCOTICO	17.071 m
RILEVATI	
RILEVATO	3.648 mq
TERRENO VEGETALE	3.267 m
SOVRASTRUTTURA STRADALE	
STRATO DI USURA	12.825 m
STRATO DI BINDER	12.825 m
STRATO DI BASE	13.035 m
STRATO DI FONDAZIONE	2.677 mq
MANUFATTI	
CANALETTA	0.062 mq

ASSE RT3  
 SEZIONE N. : 4  
 QT. PROGETTO : 1176.193  
 DIST.PROG. : 15.463  
 DIST.PREC. : 0.000  
 DIST.SUCC. : 8.454



SCALA 1:200

QT.RIF. 1150.000

QUOTE TERRENO	1177.578 1177.562	1177.322	1177.139	1177.049	1176.884	1176.767	1176.716	1176.586	1176.480	1176.332	1176.272	1176.181	1176.085	1176.051 1176.015 1176.014	1175.950	1175.705	1175.636 1175.623	1175.621	1175.543 1175.507	1174.881	1170.651	
DIST.PARZIALI TERRENO	0.076	4.142	3.415	1.508	2.991	1.944	0.997	2.413	1.593	3.545	1.342	2.656	2.416	0.783 0.086 0.015	1.720	4.579	2.031	0.313	5.328	6.496	0.881 0.877	7.655
QUOTE PROGETTO											1176.283	1176.283	1176.193		1176.030	1175.999						
DIST.PARZIALI PROGETTO												1.502	3.002		7.001	1.320						



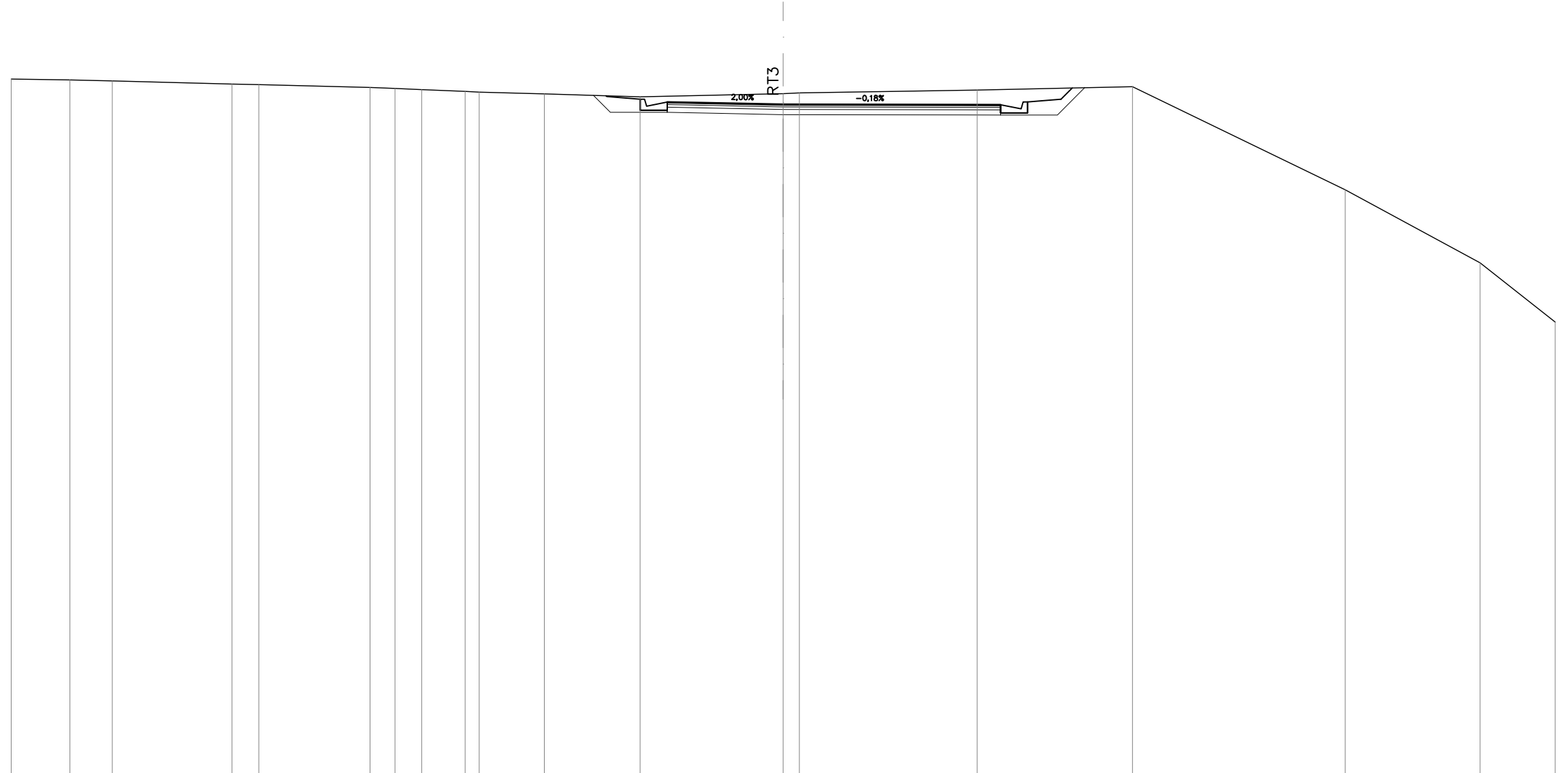






SCAVI E BONIFICHE	
STERRO	15.288 mq
RILEVATI	
TERRENO VEGETALE	3.267 m
SOVRASTRUTTURA STRADALE	
STRATO DI USURA	12.952 m
STRATO DI BINDER	12.952 m
STRATO DI BASE	12.952 m
STRATO DI FONDAZIONE	2.590 mq
MANUFATTI	
CANALETTA	0.578 mq

ASSE RT3  
 SEZIONE N. : 8  
 QT. PROGETTO : 1176.155  
 DIST.PROG. : 35.796  
 DIST.PREC. : 0.000  
 DIST.SUCC. : 8.455



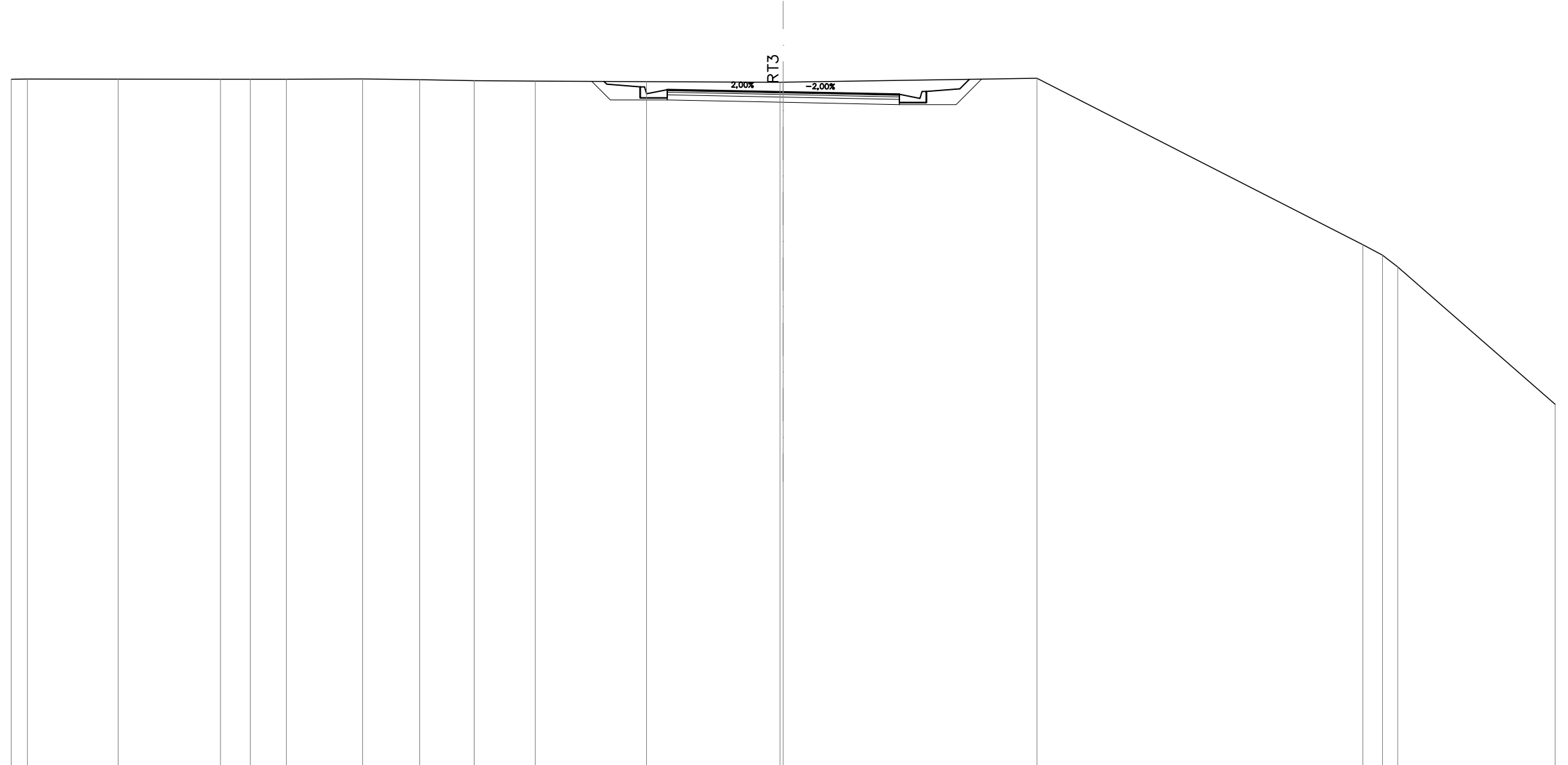
SCALA 1:200

QT.RIF. 1150.000

QUOTE TERRENO	1177.137	1177.105	1177.087	1176.942	1176.921	1176.812	1176.775	1176.727	1176.660	1176.630	1176.562	1176.448	1176.569	1176.600	1176.712	1176.841	1176.837	1170.000	1167.701
DIST.PARZIALI TERRENO	2.282	1.647	4.653	1.041	4.323	0.970	1.034	1.693	0.542	2.532	3.723	5.560	0.028	6.911	6.038	8.267	5.239	2.917	
QUOTE PROGETTO												1176.246	1176.216	1176.155	1176.143	1176.140			
DIST.PARZIALI PROGETTO												1.499	3.007	6.900	1.547				

SCAVI E BONIFICHE	
STERRO	11.648 mq
RILEVATI	
TERRENO VEGETALE	3.277 m
SOVRASTRUTTURA STRADALE	
STRATO DI USURA	9.021 m
STRATO DI BINDER	9.021 m
STRATO DI BASE	9.021 m
STRATO DI FONDAZIONE	1.805 mq
MANUFATTI	
CANALETTA	0.578 mq

ASSE RT3  
 SEZIONE N. : 9  
 QT. PROGETTO : 1176.342  
 DIST.PROG. : 44.251  
 DIST.PREC. : 8.455  
 DIST.SUCC. : 5.749



SCALA 1:200

QT.RIF. 1150.000

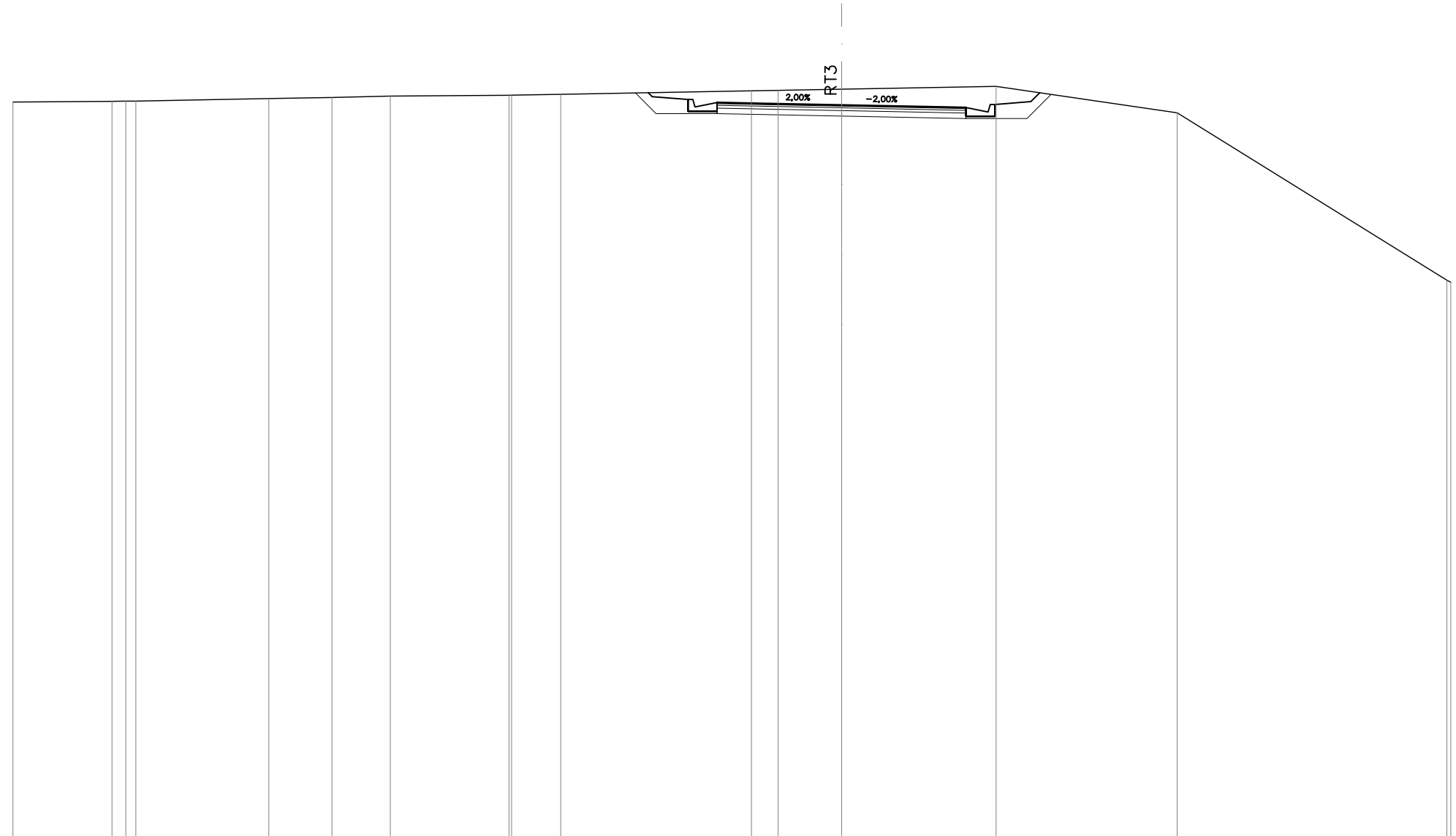
QUOTE TERRENO	1176.838	1176.844	1176.840	1176.837	1176.839	1176.838	1176.848	1176.821	1176.783	1176.766	1176.744	1176.719	1176.721	1176.675	1170.408	1170.000	1169.541	1164.203
DIST.PARZIALI TERRENO	0.632	3.524	3.975	1.160	1.402	2.963	2.218	2.119	2.375	4.319	5.191	9.861	12.668	0.384	0.491	6.116		
QUOTE PROGETTO											1176.433	1176.403	1176.342	1176.282	1176.252			
DIST.PARZIALI PROGETTO											1.499	3.008	3.000	1.514				

SCAVI E BONIFICHE	
STERRO	13.698 mq
RILEVATI	
TERRENO VEGETALE	3.264 m
SOVRASTRUTTURA STRADALE	
STRATO DI USURA	9.007 m
STRATO DI BINDER	9.007 m
STRATO DI BASE	9.007 m
STRATO DI FONDAZIONE	1.802 mq
MANUFATTI	
CANALETTA	0.578 mq

ASSE RT3  
 SEZIONE N. : 10  
 QT. PROGETTO : 1176.538  
 DIST.PROG. : 50.000  
 DIST.PREC. : 5.749  
 DIST.SUCC. : 3.407

SCALA 1:200

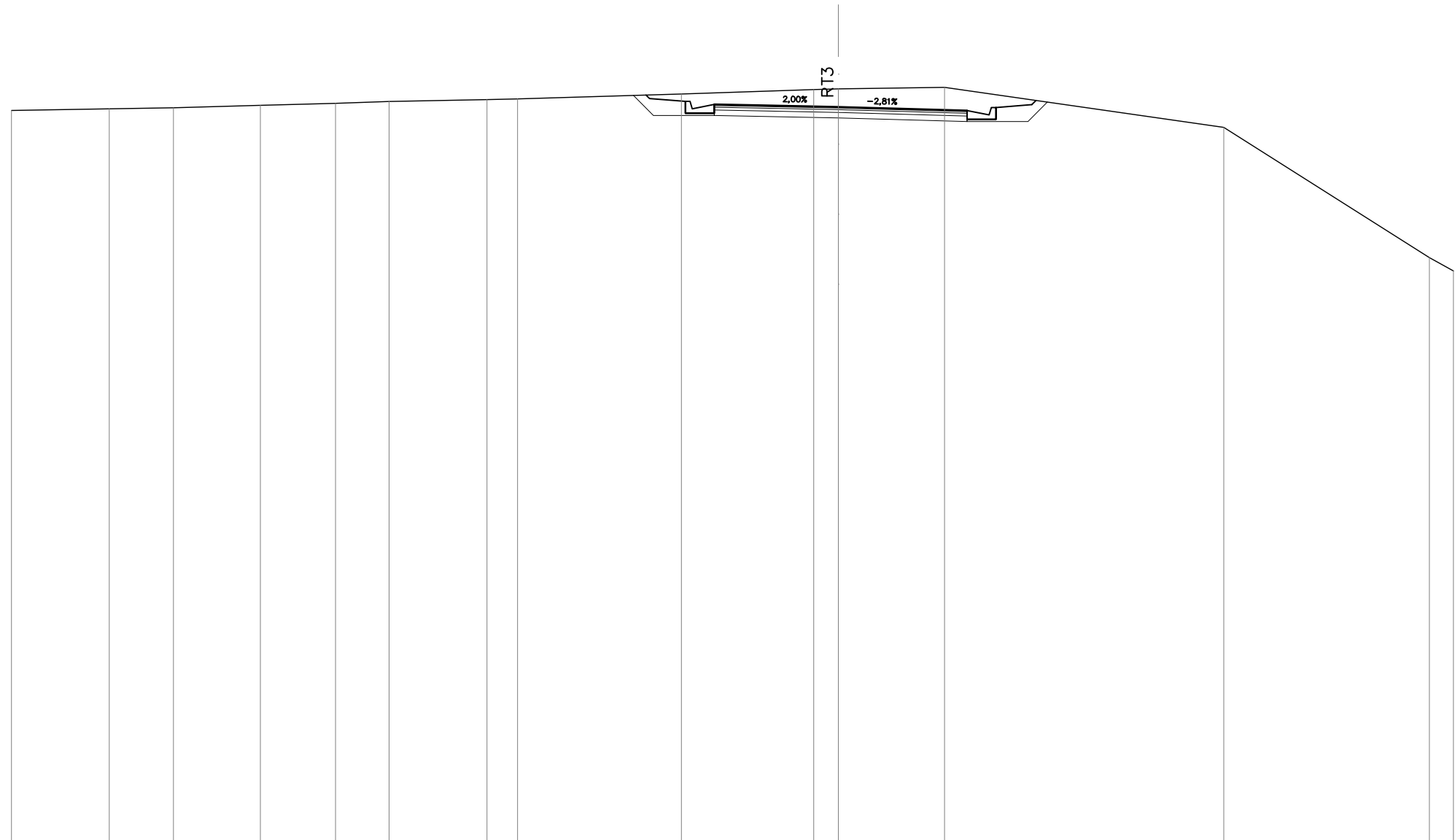
QT.RIF. 1150.000



QUOTE TERRENO	1176.647	1176.674	1176.679	1176.682	1176.775	1176.812	1176.861	1176.894	1176.895	1176.928	1177.053	1177.071	1177.112	1177.213	1176.255	1170.198	1170.121
DIST.PARZIALI TERRENO	3.588	0.487	0.381	4.815	2.285	2.112	4.297	1.775	6.905	0.967	2.299	5.590	6.557	9.762			
QUOTE PROGETTO										1176.628	1176.598	1176.538	1176.478	1176.448			
DIST.PARZIALI PROGETTO										1.499	3.008	3.000	1.500				

SCAVI E BONIFICHE	
STERRO	13.968 mq
RILEVATI	
TERRENO VEGETALE	3.001 m
SOVRASTRUTTURA STRADALE	
STRATO DI USURA	9.168 m
STRATO DI BINDER	9.168 m
STRATO DI BASE	9.168 m
STRATO DI FONDAZIONE	1.833 mq
MANUFATTI	
CANALETTA	0.578 mq

ASSE RT3  
 SEZIONE N. : 11  
 QT. PROGETTO : 1176.674  
 DIST.PROG. : 53.407  
 DIST.PREC. : 3.407  
 DIST.SUCC. : 3.574



SCALA 1:200

QT.RIF. 1150.000

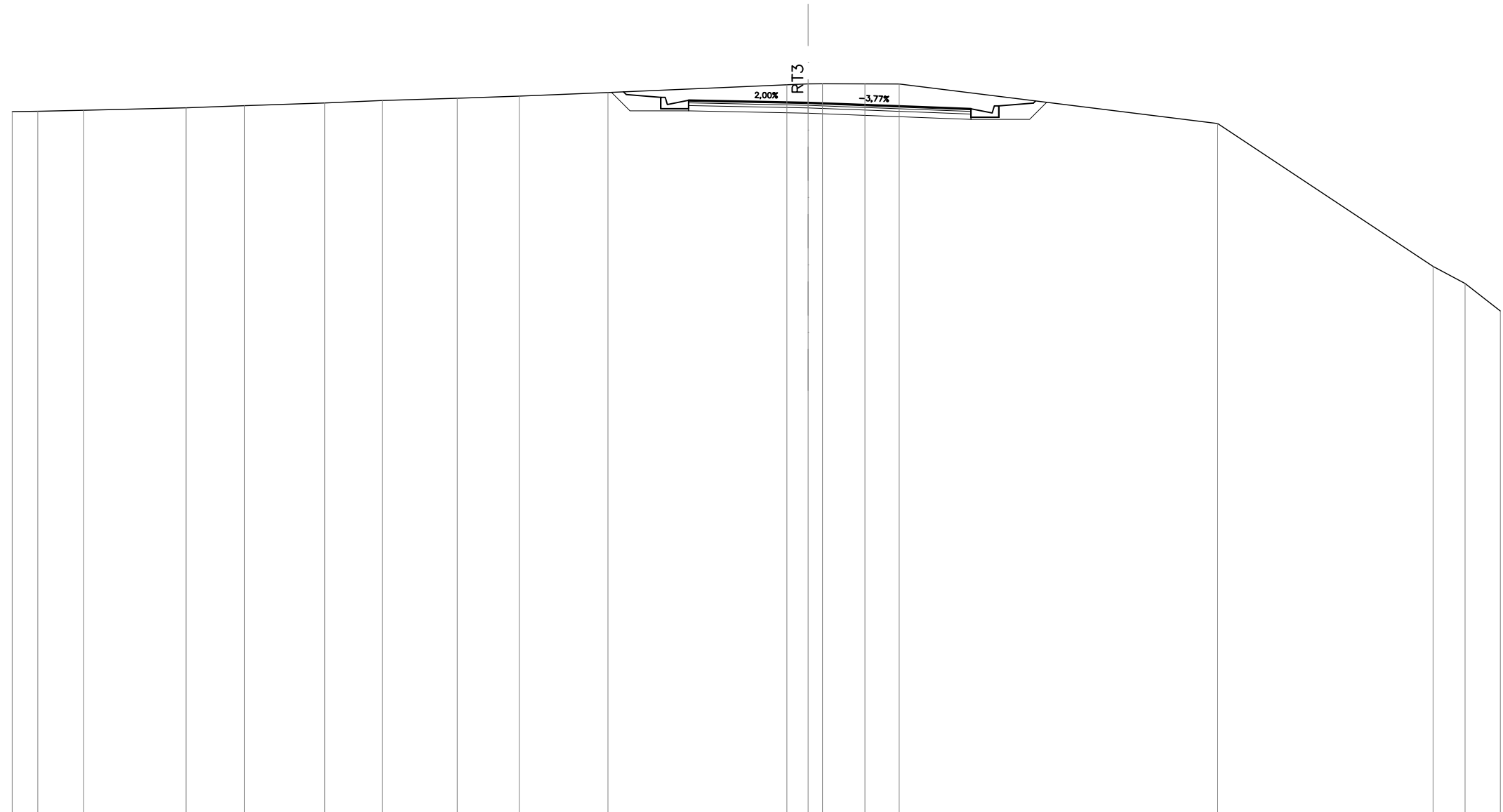
QUOTE TERRENO	1176.545	1176.604	1176.643	1176.733	1176.804	1176.870	1176.938	1176.984	1177.142	1177.301	1177.329	1177.382	1175.932	1171.206	1170.722
DIST.PARZIALI TERRENO	3.548	2.332	3.154	2.725	1.944	3.549	1.111	5.945	4.802	0.891	3.854	10.129	7.457	0.875	
QUOTE PROGETTO									1176.784	1176.734	1176.674	1176.580	1176.542		
DIST.PARZIALI PROGETTO									1.500	3.000	3.322	1.346			

SCAVI E BONIFICHE	
STERRO	15.484 mq
RILEVATI	
TERRENO VEGETALE	2.866 m
SOVRASTRUTTURA STRADALE	
STRATO DI USURA	10.646 m
STRATO DI BINDER	10.646 m
STRATO DI BASE	10.646 m
STRATO DI FONDAZIONE	2.129 mq
MANUFATTI	
CANALETTA	0.578 mq

ASSE RT3  
 SEZIONE N. : 12  
 QT. PROGETTO : 1176.816  
 DIST.PROG. : 56.981  
 DIST.PREC. : 3.574  
 DIST.SUCC. : 0.000

SCALA 1:200

QT.RIF. 1150.000



QUOTE TERRENO	1176.476	1176.490	1176.530	1176.620	1176.700	1176.804	1176.897	1176.981	1177.060	1177.195	1177.491	1177.524	1177.526	1177.524	1177.518	1176.027	1170.644	1170.000	1168.964
DIST.PARZIALI TERRENO	0.988	1.720	3.868	2.205	3.022	2.162	2.829	2.336	3.348	6.744	0.800	0.443	1.599	1.289	12.003	8.121	1.204	1.331	
QUOTE PROGETTO											1176.906	1176.876	1176.816		1176.625	1176.595			
DIST.PARZIALI PROGETTO											1.499	3.006	5.070		1.070				















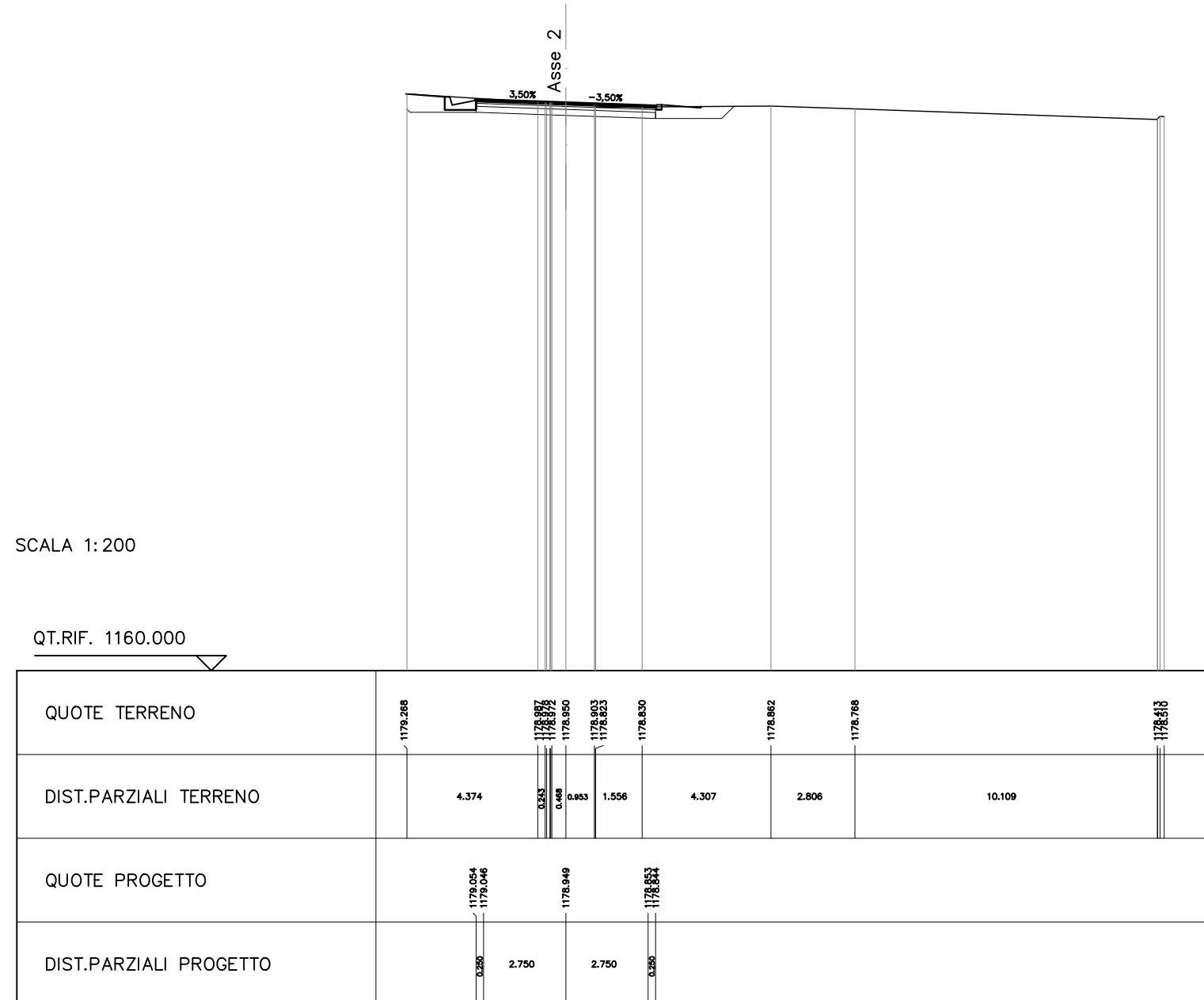






SCAVI E BONIFICHE	
STERRO	4.568 mq
RILEVATI	
TERRENO VEGETALE	2.672 m
SOVRASTRUTTURA STRADALE	
STRATO DI USURA	6.000 m
STRATO DI BINDER	6.000 m
STRATO DI BASE	6.000 m
STRATO DI FONDAZIONE	1.200 mq
MANUFATTI	
CANALETTA	0.320 mq

ASSE 2  
 SEZIONE N. : 1  
 QT. PROGETTO : 1178.949  
 DIST.PROG. : 0.000  
 DIST.SUCC. : 7.051







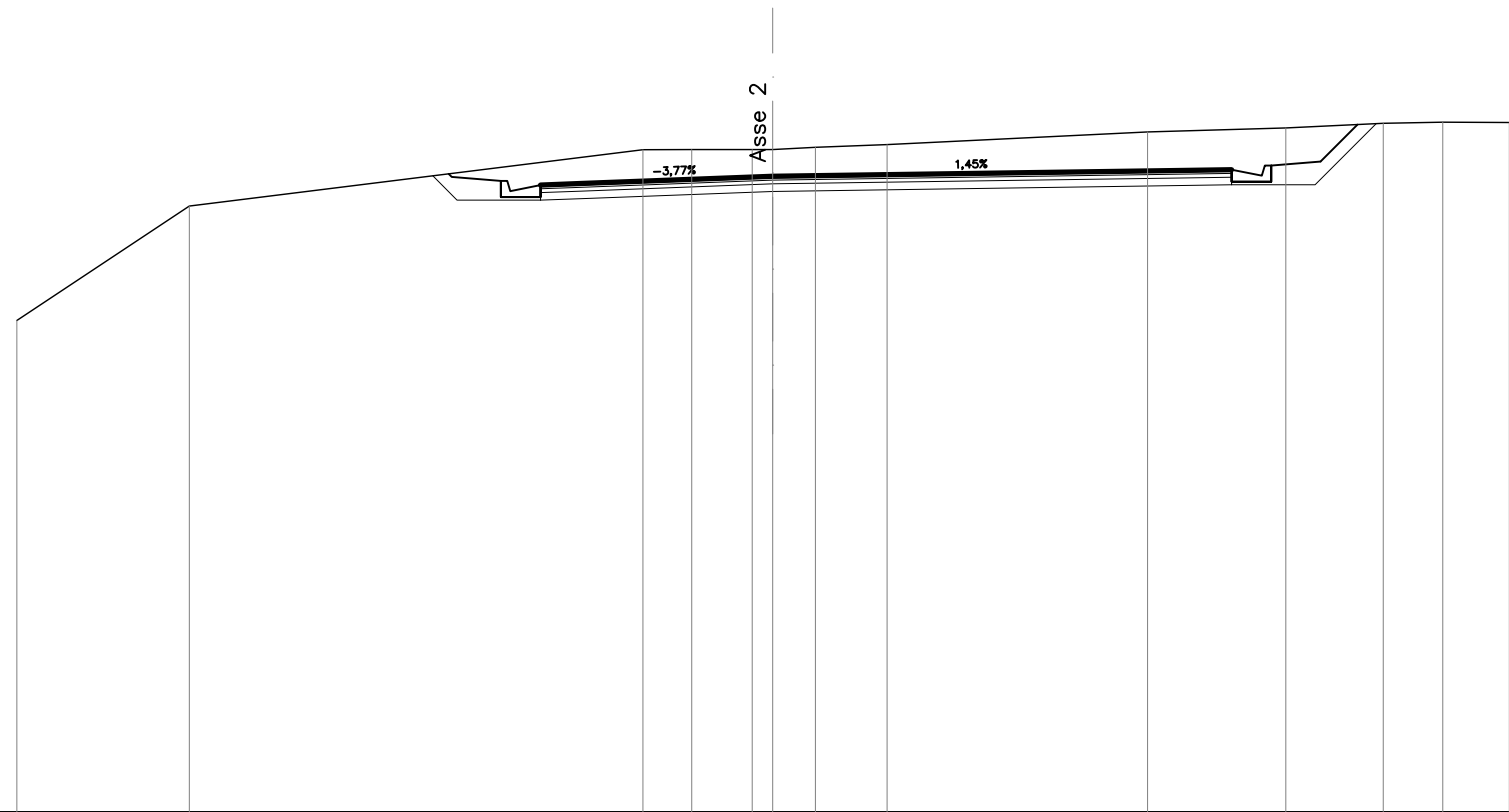


SCAVI E BONIFICHE	
STERRO	29.485 mq
RILEVATI	
TERRENO VEGETALE	4.107 m
SOVRASTRUTTURA STRADALE	
STRATO DI USURA	18.284 m
STRATO DI BINDER	18.284 m
STRATO DI BASE	18.284 m
STRATO DI FONDAZIONE	3.657 mq
MANUFATTI	
CANALETTA	0.578 mq

ASSE 2  
 SEZIONE N. : 4  
 QT. PROGETTO : 1176.816  
 DIST.PROG. : 37.072  
 DIST.PREC. : 12.072

SCALA 1:200

QT.RIF. 1160.000



QUOTE TERRENO	1173.001	1176.027		1177.518	1177.524	1177.526	1177.524	1177.562	1177.657		1177.988	1178.094	1178.217	1178.248	1178.237	1178.253	1178.264
DIST.PARZIALI TERRENO		4.565	12.000	1.292	1.602	0.941	1.132	1.894		6.894	3.659	2.577	1.576	1.758	0.481		
QUOTE PROGETTO				1176.585	1176.625		1176.816				1176.571	1176.592					
DIST.PARZIALI PROGETTO				1.070	5.071					10.724	1.420						









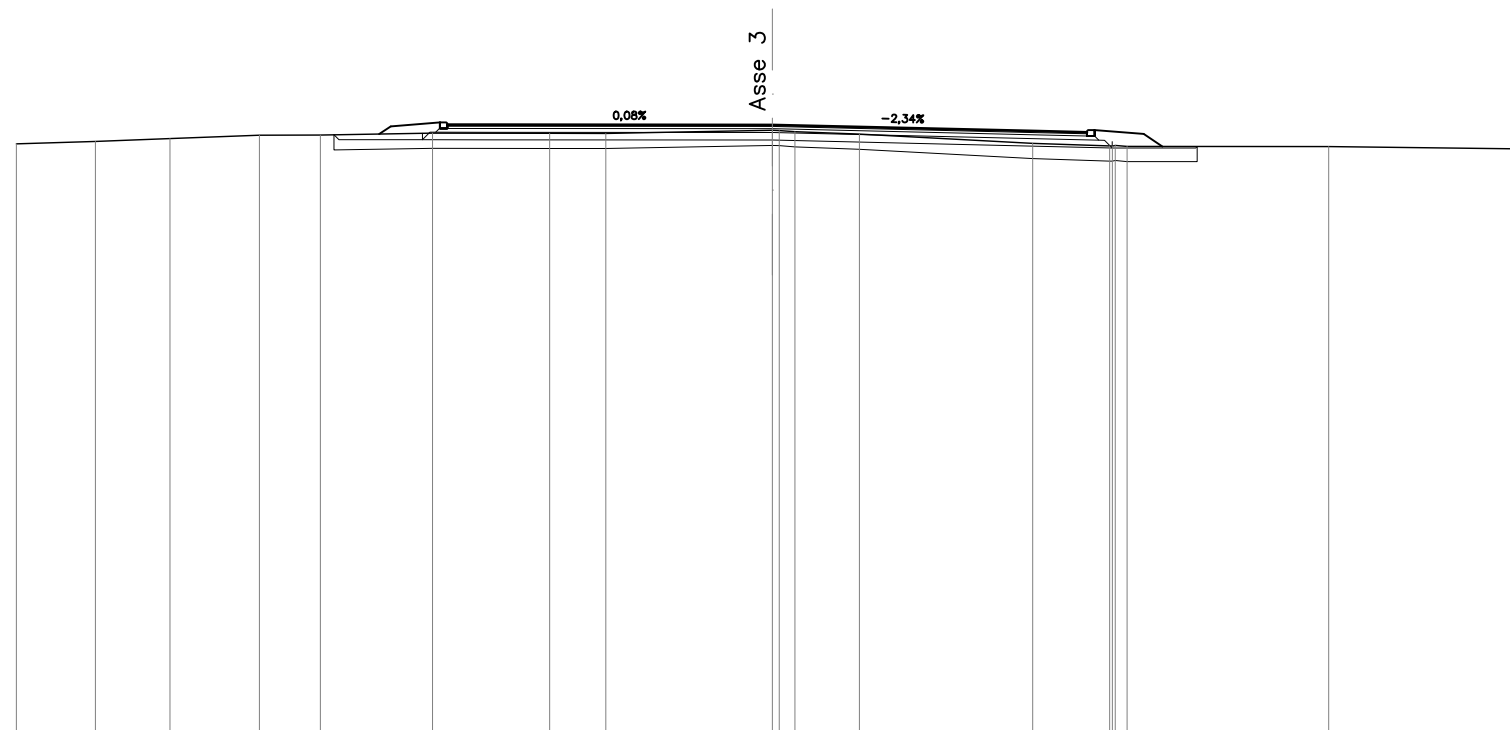


SCAVI E BONIFICHE	
STERRO	3.542 mq
SCOTICO	22.840 m
RILEVATI	
RILEVATO	5.595 mq
TERRENO VEGETALE	3.572 m
SOVRASTRUTTURA STRADALE	
STRATO DI USURA	16.924 m
STRATO DI BINDER	16.924 m
STRATO DI BASE	17.344 m
STRATO DI FONDAZIONE	3.611 mq
MANUFATTI	
CANALETTA	0.062 mq

ASSE 3  
 SEZIONE N. : 6  
 QT. PROGETTO : 1176.193  
 DIST.PROG. : 88.837  
 DIST.PREC. : 13.837

SCALA 1:200

QT.RIF. 1160.000



QUOTE TERRENO	1175.695	1175.755	1175.831	1175.922	1175.927	1175.976	1175.972	1175.968	1176.051	1176.045	1176.014	1175.951	1175.705	1175.636	1175.623	1175.621	1175.558
DIST.PARZIALI TERRENO	2.091	1.970	2.367	1.612	2.968	3.100	1.488	4.404	0.006	0.012	1.708	4.586	2.034	0.013	5.337	5.278	
QUOTE PROGETTO						1176.200	1176.199		1176.193				1176.030	1175.999			
DIST.PARZIALI PROGETTO						1.199		7.399			7.005		1.321				