


PROFILO ASSE 4

LIVELLETTE	DIFF. DI QUOTA DISTANZA PENDENZA	h = 0.235 i = 25.453 p = 0.925%	h = 4.966 i = 68.550 p = 7.000%	h = 0.383 i = 2.129 p = 2.212%
R		650.000		550.000
T		19.750		13.168
Fr		0.300		0.158
Pr		21.649		91.169
Qt		1172.847		1177.713



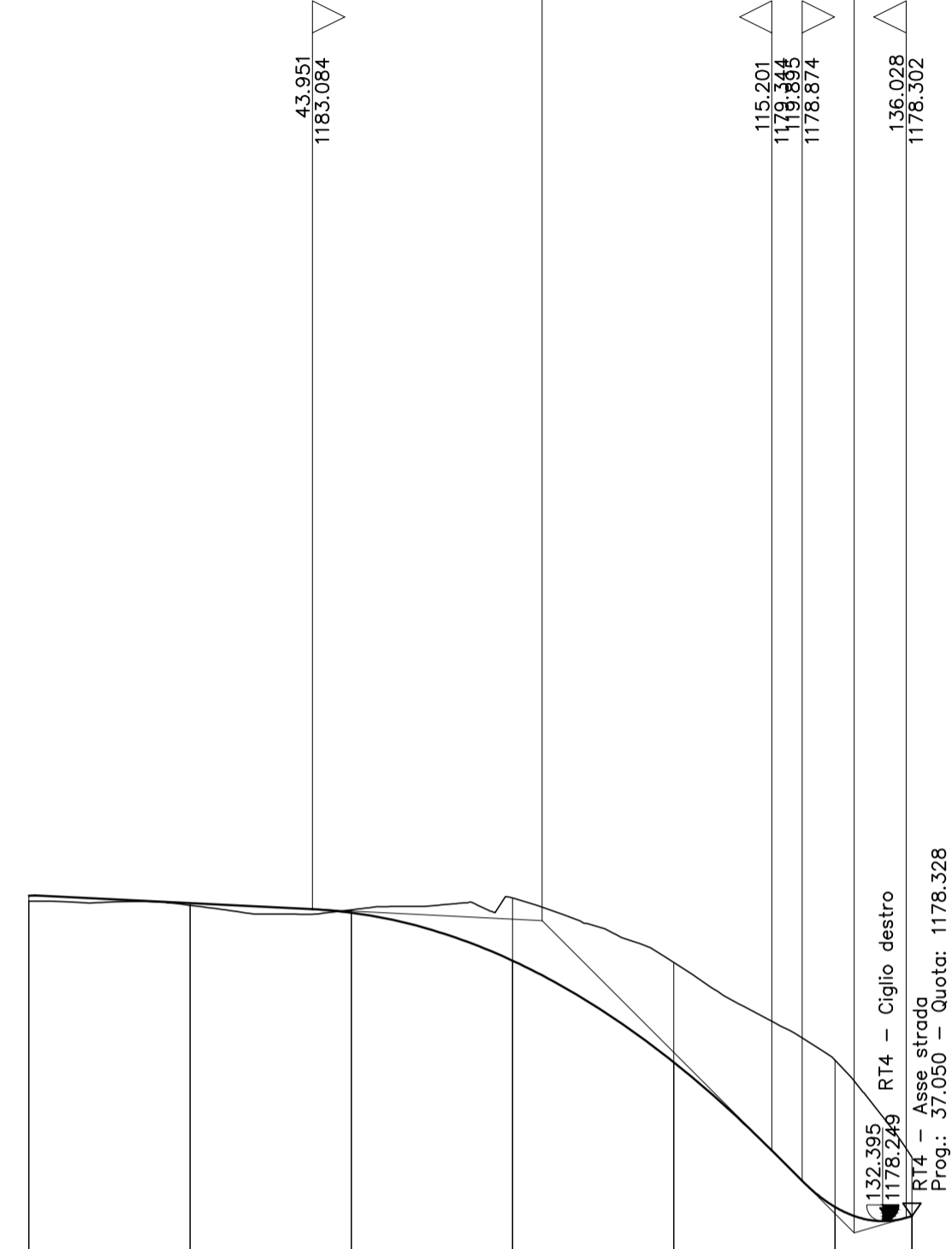
SCALA QUOTE 1:100
SCALA DISTANZE 1:1000

QT.RIF. 1170.000

NUMERO SEZIONI	1	2	3	4	5	6
DISTANZE PARZIALI		25.000	25.000	25.000	25.000	8.430
DISTANZE PROGRESSIVE	0.000	25.000	50.000	75.000	100.000	108.430
QUOTE TERRENO	-1172.820	-1172.772	-1173.088	-1173.562	-1174.140	-1174.605
QUOTE PROGETTO	-1172.847	-1173.288	-1174.832	-1176.582	-1177.892	-1178.095
DIFFERENZA DI QUOTA	0.127	-0.516	-1.744	-3.020	-3.792	-3.490
ETTOMETRICHE	0 ————— 1					
ANDAMENTO PLANIMETRICO	L= 61.846 A= 32.500 Sv= 13.542 Tav= -5.5282 Dr= 200.000 R= 78.000 A= 47.000 Sv= 30.390 Sv= 67.000 Tav= 13.2727 Dr= 0.926 R= 200.000					

PROFILO ASSE 5

LIVELLETTE	DIFF. DI QUOTA DISTANZA PENDENZA	h = -0.393 i = 78.623 p = -0.500%	h = -4.839 i = 46.365 p = -10.000%	h = 0.281 i = 2.908 p = 2.908%
R		750.000		125.000
T		35.625		8.066
Fr		0.846		0.260
Pr		79.576		127.961
Qt		1182.906		1178.068



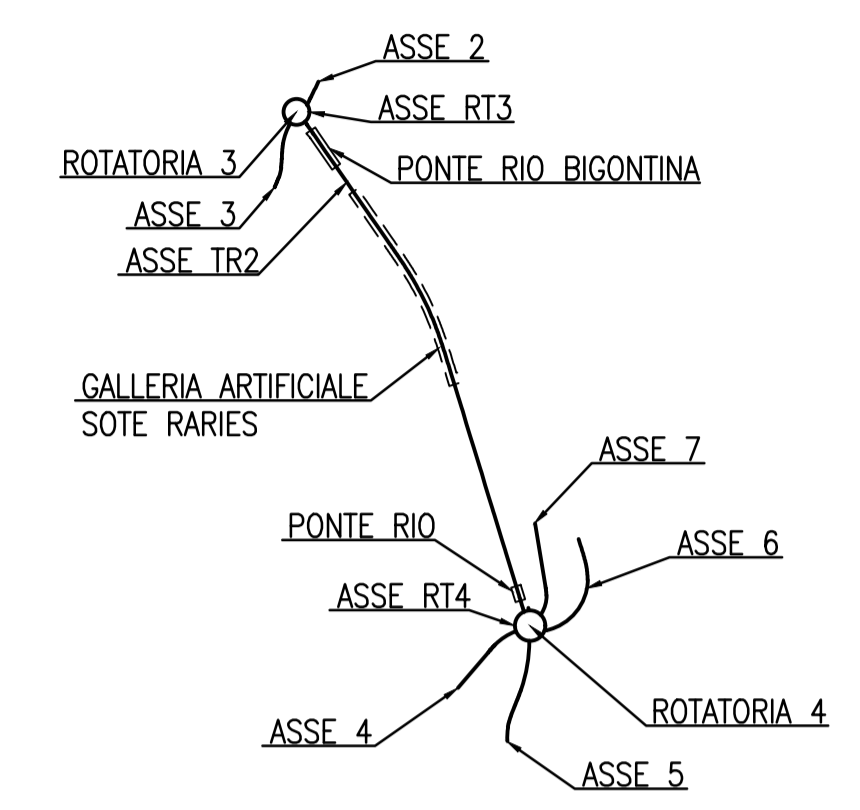
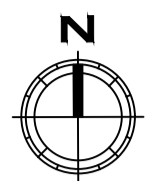
SCALA QUOTE 1:100
SCALA DISTANZE 1:1000

QT.RIF. 1160.000

NUMERO SEZIONI	1	2	3	4	5	6	7
DISTANZE PARZIALI		25.000	25.000	25.000	25.000	25.000	11.927
DISTANZE PROGRESSIVE	0.000	25.000	50.000	75.000	100.000	125.000	136.927
QUOTE TERRENO	-1183.209	-1183.145	-1183.075	-1183.287	-1180.745	-1182.261	-1179.241
QUOTE PROGETTO	-1183.291	-1183.179	-1183.030	-1182.287	-1180.710	-1178.468	-1178.328
DIFFERENZA DI QUOTA	0.082	0.034	-0.045	-0.970	-1.051	-2.277	-0.813
ETTOMETRICHE	0 ————— 1						
ANDAMENTO PLANIMETRICO	A= 47.000 Sv= 30.390 Sv= 67.000 Tav= 13.2727 Dr= 0.926 R= 200.000 A= 72.785 Sv= 65.659 Sv= 20.8999 Tav= 3.3722 Dr= 0.105 R= 200.000						

NOTE GENERALI

QUADRO D'UNIONE
1:10000





anas

Coordinamento Territoriale Nord Est

Area Compartmentale Veneto
Via E. Milosevich, 49 - 30173 Venezia Mestre T [+39] 041 2911411 - F [+39] 041 5317321
Pec: anas.veneto@postacert.stradeanas.it - www.stradeanas.it

Anas S.p.A. - Società con Socio Unico
Sede Legale
Via Monzambano, 10 - 00185 Roma T [+39] 06 44461 - F [+39] 06 4456224
Pec: anas@postacert.stradeanas.it
Cap. Soc. Euro 2.269.892.000,00 Iscr. R.E.A. 1024951 P.IVA 02133681003 - C.F. 80208450587



S.S. n° 51 "di Alemagna"
Provincia di Belluno

Piano straordinario per l'accessibilità
a Cortina 2021

Miglioramento della viabilità di accesso
all'abitato di cortina

PROGETTO DEFINITIVO

PROGETTAZIONE ANAS S.p.A.

Coordinamento Territoriale Nord Est - Area Compartmentale Veneto

IL PROGETTISTA: <i>Ing. Pietro Leonardo CARLUCCI</i>	IL GEOLOGO: <i>Geol. Emanuela AMICI</i>	IL GRUPPO DI PROGETTAZIONE: <i>Dott. Marco FORMENTELLO</i> <i>Arch. Lisa ZANNONER</i>
ASSISTENZA ALLA PROGETTAZIONE:  <i>Amministratore unico e Direttore Tecnico</i> <i>Dott. Ing. Alberto Cecchini</i>		visto: IL RESPONSABILE DEL PROCEDIMENTO <i>Ing. Gabriella MANGINELLI</i>
N. ELABORATO: PROGETTO STRADALE Intersezioni e svincoli - Rotatoria 4 Profilo Longitudinale tav. 1/3		
CODICE PROGETTO PROGETTO LIV. PROG. N. PROG. M S V E 14 D 1 7 2 8	NOME FILE V01PS03TRAFLO1_01_B.dwg	REVISIONE SCALA: B 1:1000/1:100
CODICE ELAB. V01 PS03 TRAF LO1		
D		
C		
B	AGGIORNAMENTO PROGETTUALE	NOVEMBRE 2018
A	EMISSIONE	
REV.	DESCRIZIONE	DATA REDATTO VERIFICATO APPROVATO