




Coordinamento Territoriale Nord Est

Area Compartmentale Veneto
Via E. Millosevich, 49 - 30173 Venezia Mestre T [+39] 041 2911411 - F [+39] 041 5317321
Pec anas.veneto@postacert.stradeanas.it - www.stradeanas.it
Anas S.p.A. - Società con Socio Unico
Sede Legale
Via Monzambano, 10 - 00185 Roma T [+39] 06 44461 - F [+39] 06 4456224
Pec anas@postacert.stradeanas.it
Cap. Soc. Euro 2.269.892.000,00 Iscr. R.E.A. 1024951 P.IVA 02133681003 - C.F. 80208450587



cortina
2021


S.S. n° 51 "di Alemagna" Provincia di Belluno

Piano straordinario per l'accessibilità a Cortina 2021

Miglioramento della viabilità di accesso
all'abitato di cortina

PROGETTO DEFINITIVO

PROGETTAZIONE ANAS S.p.A.
Coordinamento Territoriale Nord Est - Area Compartmentale Veneto

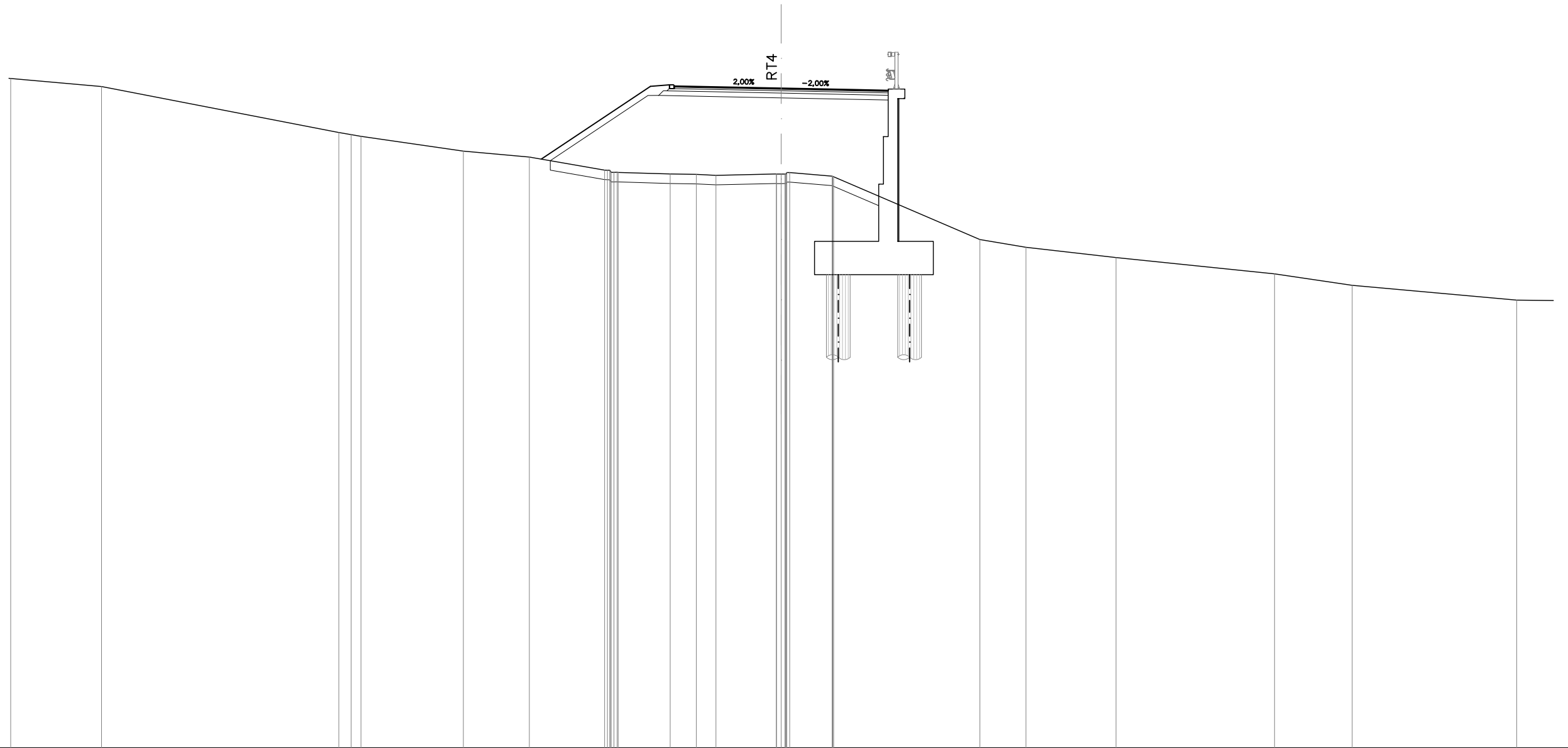
IL PROGETTISTA: <i>Ing. Pietro Leonardo CARLUCCI</i>	IL GEOLOGO: <i>Geol. Emanuela AMICI</i>	IL GRUPPO DI PROGETTAZIONE: <i>Dott. Marco FORMENTELLO</i> <i>Arch. Lisa ZANNONER</i>
ASSISTENZA ALLA PROGETTAZIONE:  <i>Amministratore unico e Direttore Tecnico</i> <i>Dott. Ing. Alberto Cecchini</i>		visto: IL RESPONSABILE DEL PROCEDIMENTO <i>Ing. Gabriella MANGINELLI</i>
		PROTOCOLLO: DATA:

N. ELABORATO:	PROGETTO STRADALE Intersezioni e svincoli - Rotatoria 4 Sezioni trasversali
---------------	---

CODICE PROGETTO	NOME FILE	REVISIONE	SCALA:
PROGETTO LIV. PROG. N. PROG.	V01PS03TRASZ01_B.dwg		
M S V E 1 4 D 1 7 2 8	CODICE ELAB. V 0 1 P S 0 3 T R A S Z 0 1	B	1:200
D			
C			
B	AGGIORNAMENTO PROGETTUALE	NOVEMBRE 2018	
A	EMISSIONE		
REV.	DESCRIZIONE	DATA	REDATTO VERIFICATO APPROVATO

SCAVI E BONIFICHE	
SCOTICO	27.850 m
RILEVATI	
RILEVATO	88.240 mq
TERRENO VEGETALE	22.654 m
SOVRASTRUTTURA STRADALE	
STRATO DI USURA	9.004 m
STRATO DI BINDER	9.004 m
STRATO DI BASE	9.424 m
STRATO DI FONDAZIONE	2.025 mq
MANUFATTI	
CANALETTA	0.062 mq

ASSE RT4
 SEZIONE N. : 2
 QT. PROGETTO : 1177.759
 DIST.PROG. : 4.554
 DIST.PREC. : 4.554
 DIST.SUCC. : 9.743



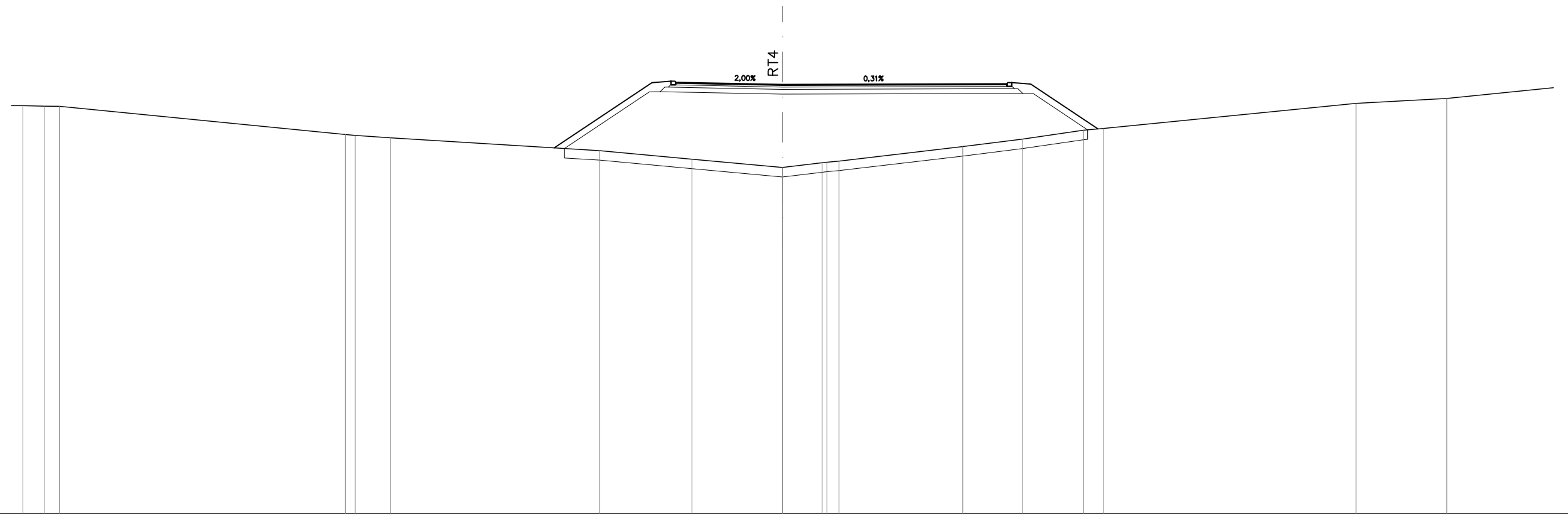
SCALA 1:200

QT.RIF. 1150.000

QUOTE TERRENO	1176.175	1177.635	1175.903	1175.812	1175.741	1175.119	1174.870	1174.318	1174.157	1174.140	1174.099	1174.157	1174.154	1174.216	1174.066	1174.036	1171.397	1171.069	1170.636	1169.952	1169.471	1168.650
DIST.PARZIALI TERRENO	3.822	9.984	0.918	0.414	4.309	2.778	3.170	2.187	1.101	0.827	2.538	0.008	1.788	6.156	1.940	3.788	6.674	3.267	6.922	2.391		
QUOTE PROGETTO									1177.849	1177.819		1177.759		1177.699	1177.669							
DIST.PARZIALI PROGETTO									1.500	3.000		3.000		1.504								

SCAVI E BONIFICHE	
SCOTICO	22.051 m
RILEVATI	
RILEVATO	58.204 mq
TERRENO VEGETALE	9.964 m
SOVRASTRUTTURA STRADALE	
STRATO DI USURA	13.969 m
STRATO DI BINDER	13.969 m
STRATO DI BASE	14.389 m
STRATO DI FONDAZIONE	3.017 mq
MANUFATTI	
CANALETTA	0.062 mq

ASSE RT4
 SEZIONE N. : 4
 QT. PROGETTO : 1178.095
 DIST.PROG. : 14.297
 DIST.PREC. : 0.000
 DIST.SUCC. : 10.703



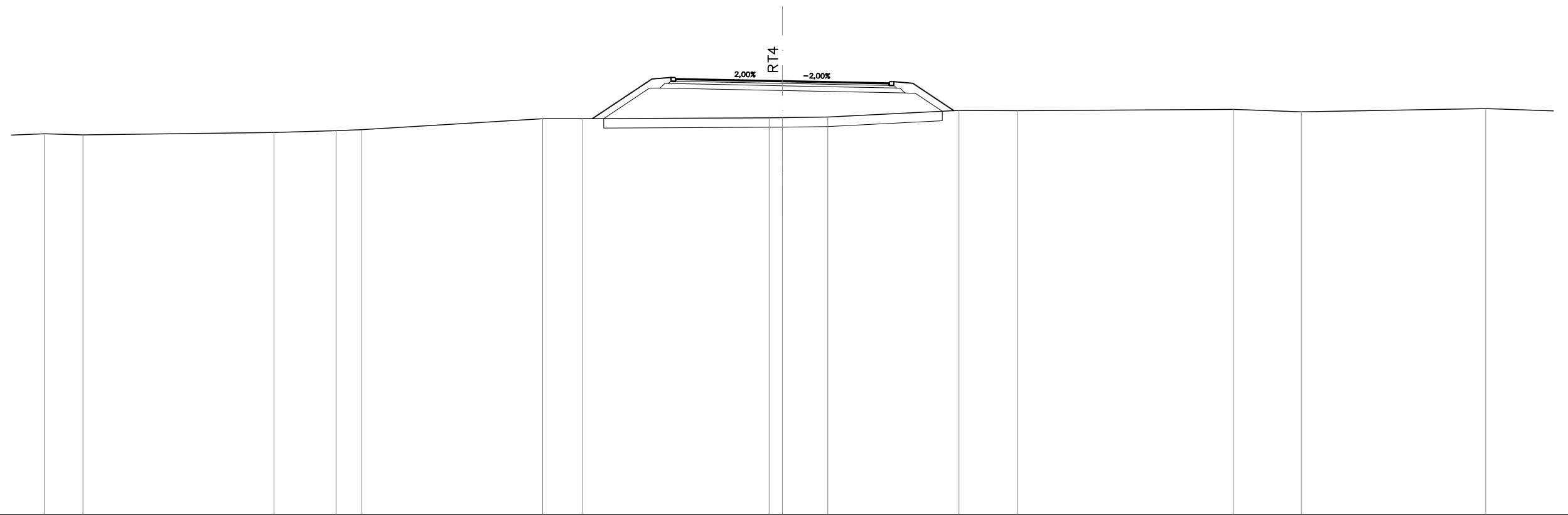
SCALA 1:200

QT.RIF. 1160.000

QUOTE TERRENO	1177.209	1177.191	1177.183		1175.993	1175.957	1175.857		1175.314	1174.954	1174.605	1174.604	1174.626	1174.674		1175.486	1175.802	1176.177	1176.251		1177.308	1177.516	
DIST.PARZIALI TERRENO	0.916	0.015		12.062	0.415	1.487		8.820		3.883	3.813	1.678	0.008	0.009		5.218	2.515	2.577	0.829		10.656	3.827	6.232
QUOTE PROGETTO										1178.185	1178.155	1178.095				1178.120	1178.125						
DIST.PARZIALI PROGETTO											1.500	3.000				7.882	1.587						

SCAVI E BONIFICHE	
SCOTICO	14.273 m
RILEVATI	
RILEVATO	19.863 mq
TERRENO VEGETALE	6.706 m
SOVRASTRUTTURA STRADALE	
STRATO DI USURA	8.998 m
STRATO DI BINDER	8.998 m
STRATO DI BASE	9.418 m
STRATO DI FONDAZIONE	2.024 mq
MANUFATTI	
CANALETTA	0.062 mq

ASSE RT4
 SEZIONE N. : 5
 QT. PROGETTO : 1178.301
 DIST.PROG. : 25.000
 DIST.PREC. : 10.703
 DIST.SUCC. : 12.050



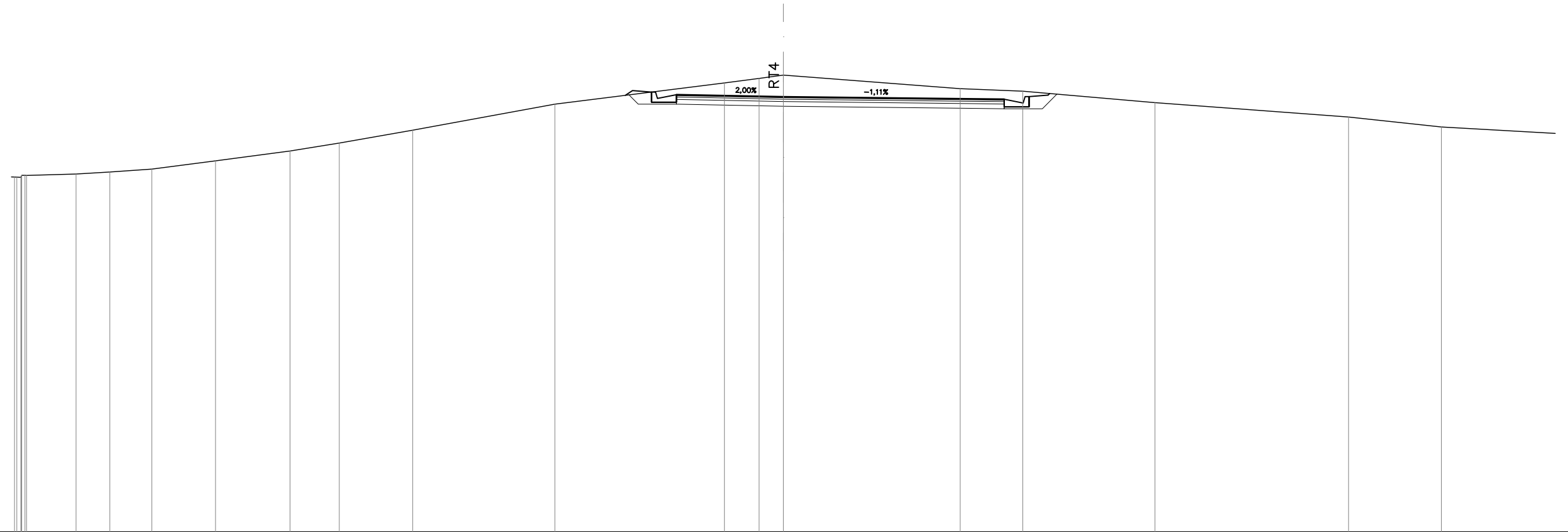
SCALA 1:200

QT.RIF. 1160.000

QUOTE TERRENO	1176.077	1176.028		1176.129	1176.205	1176.250		1176.713	1176.711		1176.749	1176.757	1176.782		1177.082	1177.048		1177.106	1177.003		1177.140
DIST.PARZIALI TERRENO	1.627		8.052	2.614	1.083		7.628	1.678		7.867	0.960	1.913		5.527	2.461		9.106	2.866		7.774	3.287
QUOTE PROGETTO											1178.391	1178.361		1178.301	1178.241	1178.211					
DIST.PARZIALI PROGETTO											1.500	3.000		2.997	1.501						

SCAVI E BONIFICHE	
STERRO	16.150 mq
RILEVATI	
TERRENO VEGETALE	2.063 m
SOVRASTRUTTURA STRADALE	
STRATO DI USURA	13.794 m
STRATO DI BINDER	13.794 m
STRATO DI BASE	13.794 m
STRATO DI FONDAZIONE	2.759 mq
MANUFATTI	
CANALETTA	0.578 mq

ASSE RT4
 SEZIONE N. : 6
 QT. PROGETTO : 1178.328
 DIST.PROG. : 37.050
 DIST.PREC. : 12.050
 DIST.SUCC. : 0.000



SCALA 1:200

QT.RIF. 1160.000

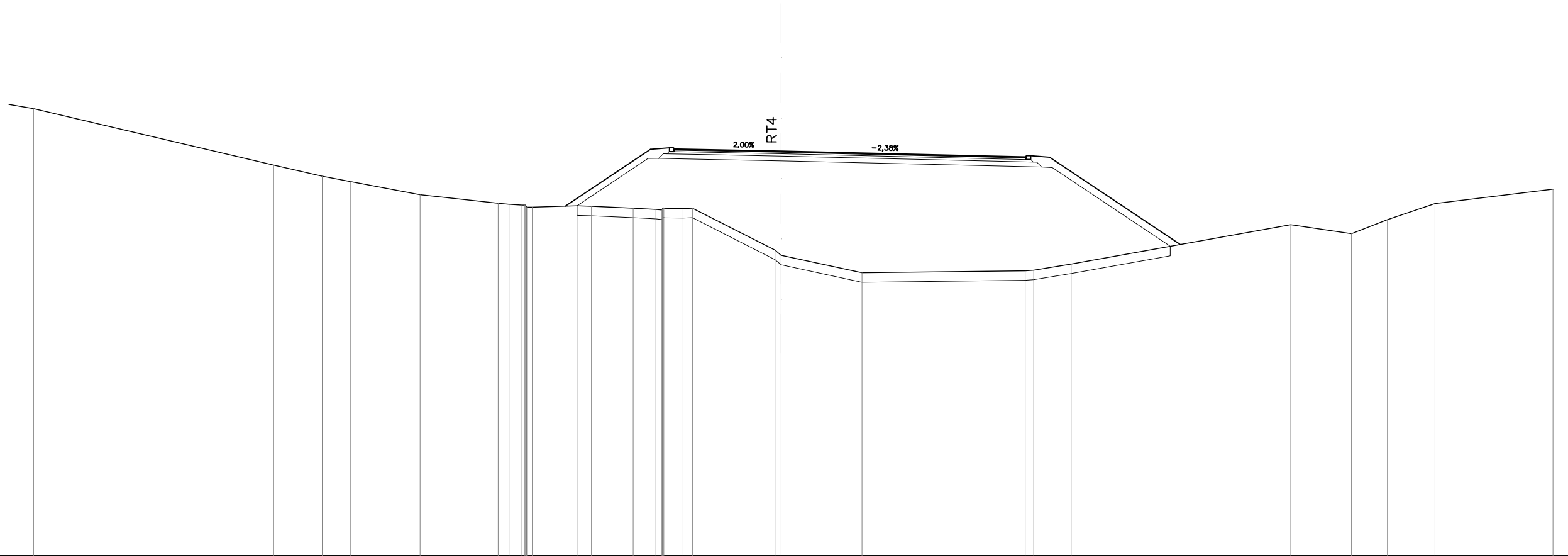
QUOTE TERRENO	1174.949	1175.079	1175.160	1175.285	1175.631	1176.045	1176.392	1176.920	1178.021	1178.914	1179.102	1179.242	1178.670	1178.565	1178.083	1177.476	1177.059	
DIST.PARZIALI TERRENO	0.007	2.085	1.424	1.767	2.681	3.138	2.072	3.091	5.987	7.138	1.458	1.022	7.446	2.633	5.569	8.148	3.905	9.938
QUOTE PROGETTO										1178.418	1178.396	1178.328	1178.239	1178.225				
DIST.PARZIALI PROGETTO										1.500	3.000	8.030	1.265					

SCAVI E BONIFICHE	
SCOTICO	24.963 m
RILEVATI	
RILEVATO	89.055 mq
TERRENO VEGETALE	12.524 m
SOVRASTRUTTURA STRADALE	
STRATO DI USURA	14.796 m
STRATO DI BINDER	14.796 m
STRATO DI BASE	15.216 m
STRATO DI FONDAZIONE	3.185 mq
MANUFATTI	
CANALETTA	0.062 mq

ASSE RT4
 SEZIONE N. : 17
 QT. PROGETTO : 1177.018
 DIST.PROG. : 109.333
 DIST.PREC. : 11.259
 DIST.SUCC. : 0.000

SCALA 1:200

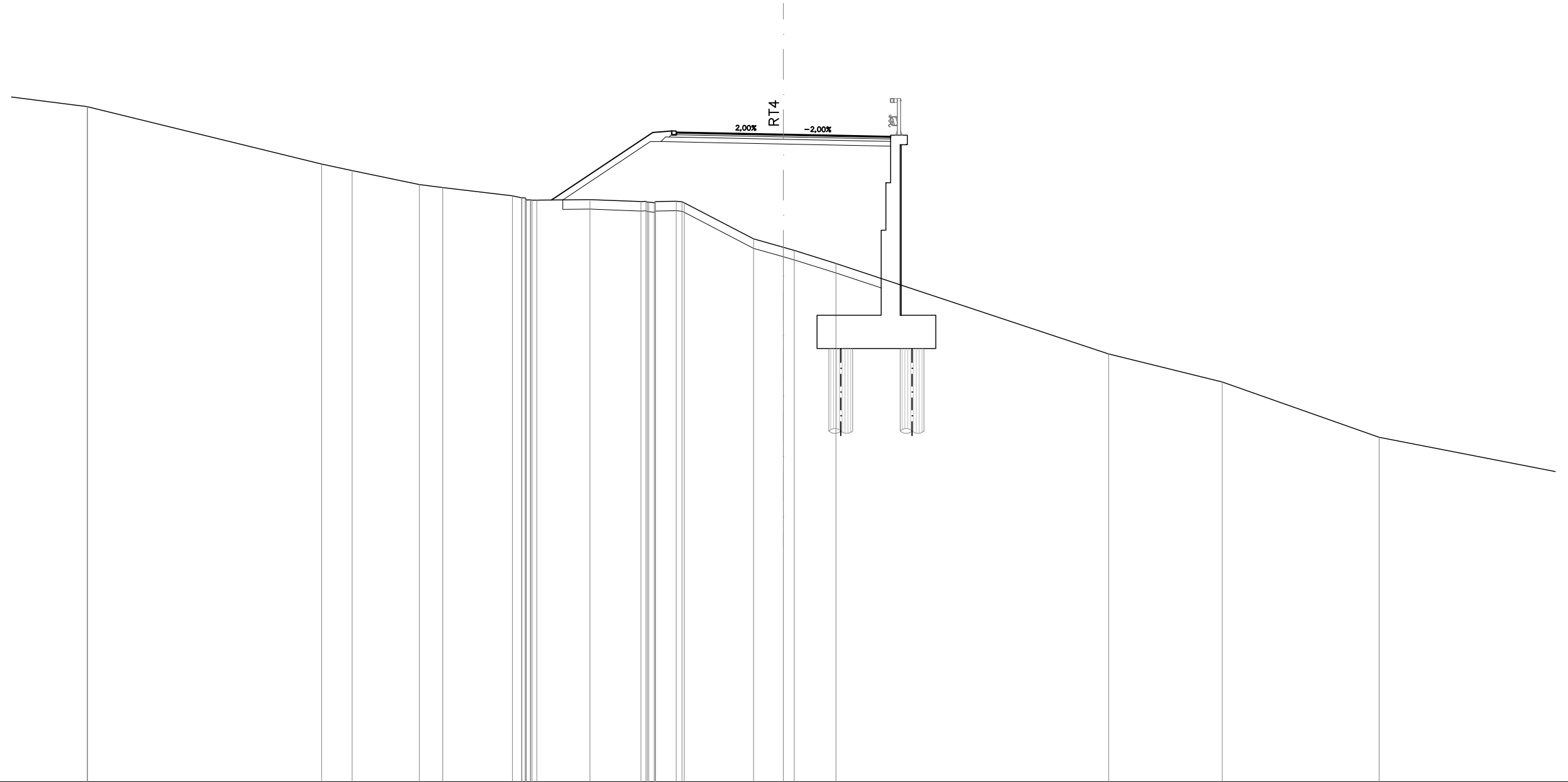
QT.RIF. 1160.000



QUOTE TERRENO	1176.813	1176.440	1175.976	1175.745	1175.197	1174.836	1174.792	1174.757	1174.671	1174.729	1174.710	1174.628	1174.577	1174.623	1174.611	1174.628	1172.896	1172.897	1171.913	1171.996	1172.020	1172.280	1173.935	1173.555	1174.146	1174.823
DIST.PARZIALI TERRENO	10.102	2.046	1.199	2.921	3.284	0.059	0.442	0.302	1.883	0.608	1.756	0.959	0.773	0.395	3.474	0.389	3.404	6.864	0.382	1.575	9.241	2.556	1.513	2.002	4.967	
QUOTE PROGETTO													1177.108	1177.078	1177.018					1176.508	1176.774					
DIST.PARZIALI PROGETTO															1.500	3.000		8.846		1.450						

SCAVI E BONIFICHE	
SCOTICO	38.431 m
RILEVATI	
RILEVATO	139.534 mq
TERRENO VEGETALE	35.224 m
SOVRASTRUTTURA STRADALE	
STRATO DI USURA	9.017 m
STRATO DI BINDER	9.017 m
STRATO DI BASE	9.437 m
STRATO DI FONDAZIONE	2.028 mq
MANUFATTI	
CANALETTA	0.062 mq

ASSE RT4
 SEZIONE N. : 19
 QT. PROGETTO : 1177.268
 DIST.PROG. : 118.374
 DIST.PREC. : 9.041
 DIST.SUCC. : 7.290



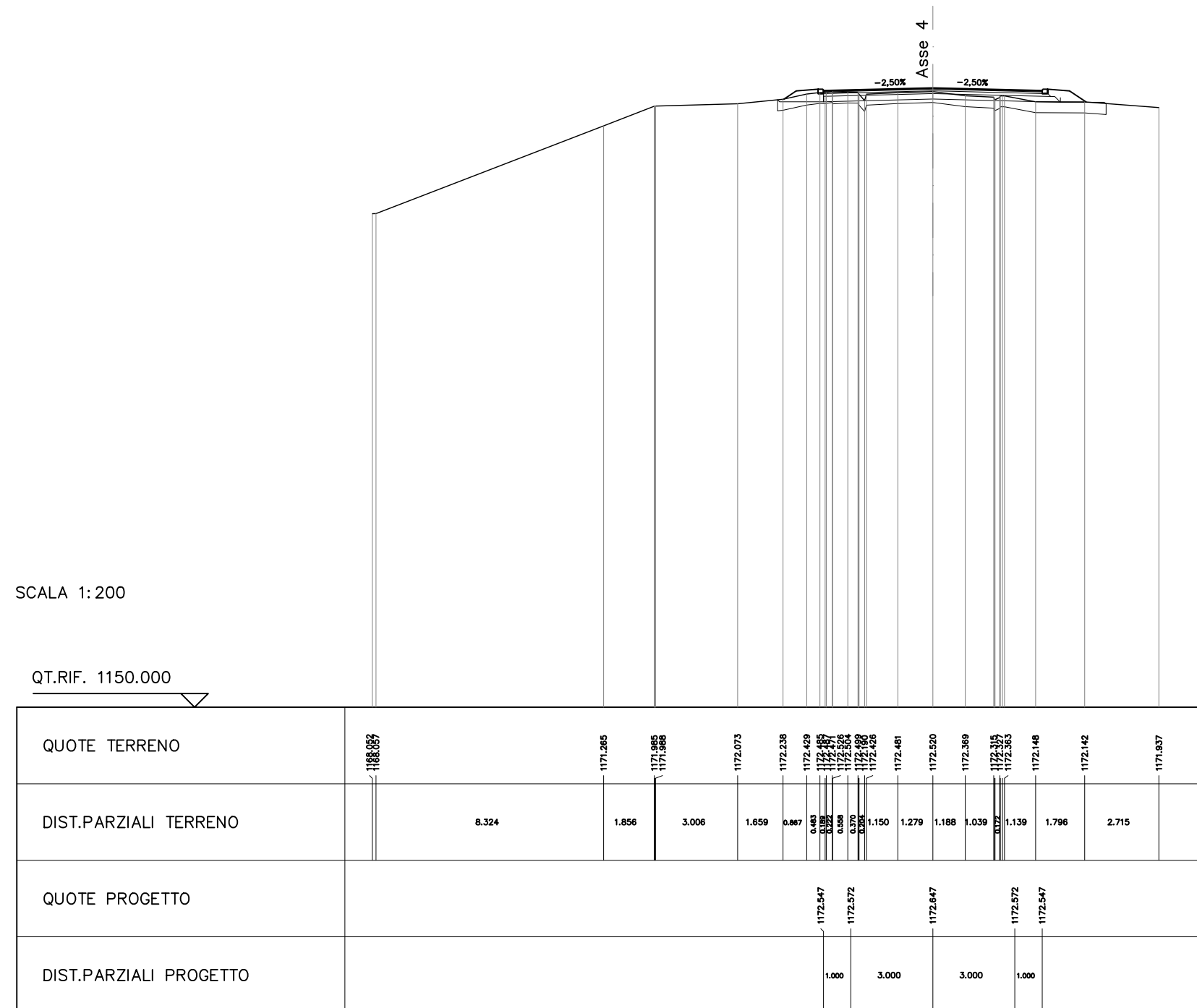
SCALA 1:200

QT.RIF. 1150.000

QUOTE TERRENO	1178.440 1178.439	1176.025	1175.749	1175.159	1175.033	1174.685 1174.603 1174.518 1174.504	1174.526	1174.445 1174.417 1174.417 1174.445	1172.874	1172.519	1172.388	1171.839	1168.027	1166.845	1164.518					
DIST.PARZIALI TERRENO		9.855	1.282	2.834	0.984	2.933	0.398 0.377	2.241	2.145	0.383 0.371 0.371	0.879	0.582	2.917	1.254	0.482	1.751	11.482	4.783	6.605	8.340
QUOTE PROGETTO													1177.358	1177.328		1177.268		1177.208	1177.177	
DIST.PARZIALI PROGETTO													1.500	3.000		3.000		1.517		

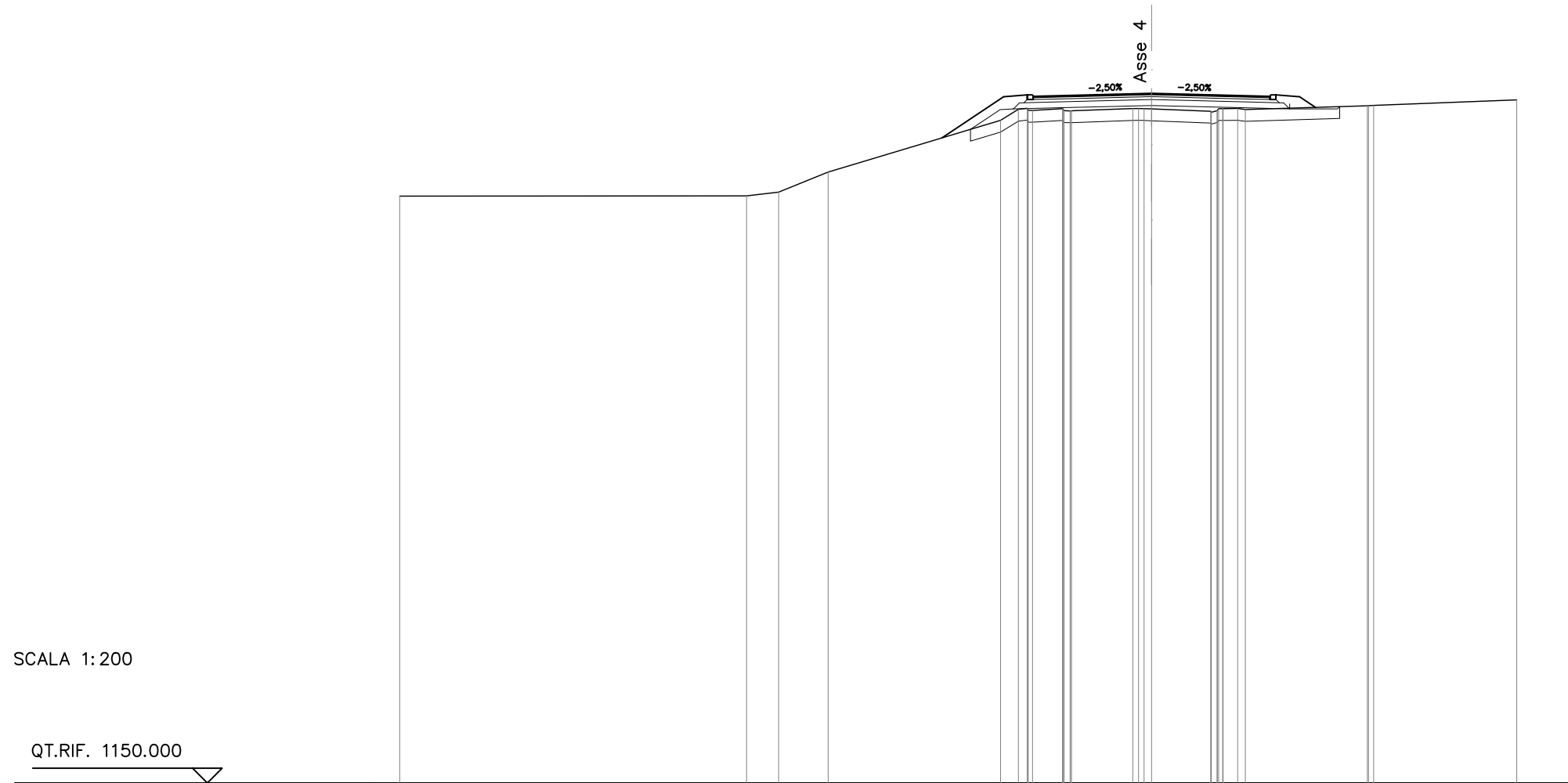
SCAVI E BONIFICHE	
STERRO	2.024 mq
SCOTICO	12.020 m
RILEVATI	
RILEVATO	2.794 mq
TERRENO VEGETALE	2.873 m
SOVRASTRUTTURA STRADALE	
STRATO DI USURA	8.000 m
STRATO DI BINDER	8.000 m
STRATO DI BASE	8.210 m
STRATO DI FONDAZIONE	1.714 mq
MANUFATTI	
CANALETTA	0.062 mq

ASSE 4
 SEZIONE N. : 1
 QT. PROGETTO : 1172.647
 DIST.PROG. : 0.000
 DIST.SUCC. : 25.000



SCAVI E BONIFICHE	
STERRO	0.095 mq
SCOTICO	12.472 m
RILEVATI	
RILEVATO	5.924 mq
TERRENO VEGETALE	4.762 m
SOVRASTRUTTURA STRADALE	
STRATO DI USURA	8.000 m
STRATO DI BINDER	8.000 m
STRATO DI BASE	8.420 m
STRATO DI FONDAZIONE	1.828 mq
MANUFATTI	
CANALETTA	0.062 mq

ASSE 4
 SEZIONE N. : 2
 QT. PROGETTO : 1173.288
 DIST.PROG. : 25.000
 DIST.PREC. : 25.000
 DIST.SUCC. : 25.000



SCALA 1:200

QT.RIF. 1150.000

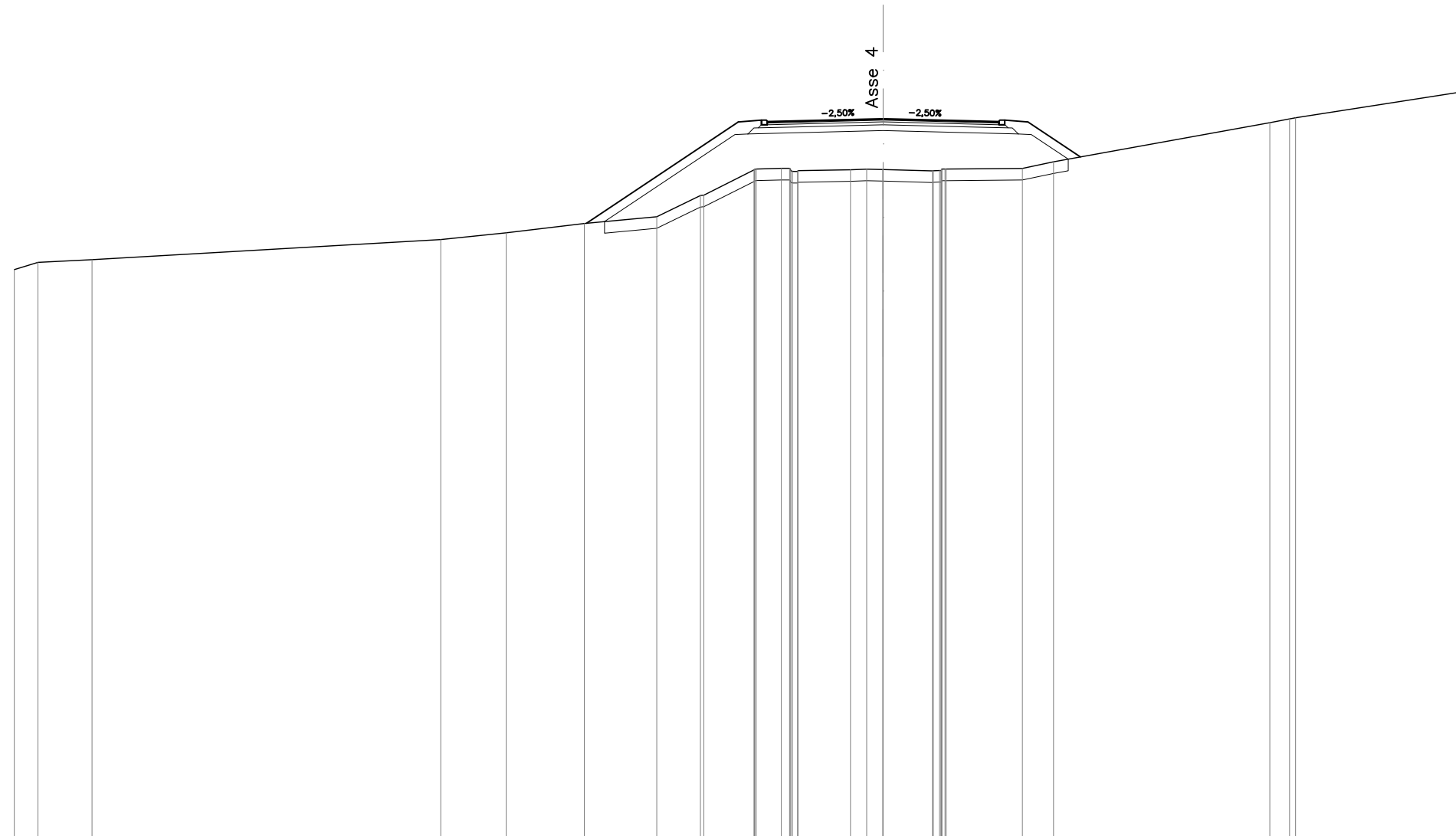
QUOTE TERRENO	1169.827			1169.836	1169.982	1170.641		1172.388	1172.760	1172.795	1172.783	1172.709	1172.784	1172.772	1172.695	1172.762	1172.752	1172.879	1172.891	1173.077
DIST.PARZIALI TERRENO		11.718		1.081	1.672		5.828	0.998	0.304	1.018	0.002	2.071	0.002	0.002	1.998	0.001	0.007	4.126	0.074	4.834
QUOTE PROGETTO								1173.188		1173.213			1173.288			1173.213	1173.188			
DIST.PARZIALI PROGETTO								1.000		3.000			3.000			1.000				

SCAVI E BONIFICHE	
SCOTICO	16.009 m
RILEVATI	
RILEVATO	24.710 mq
TERRENO VEGETALE	10.082 m
SOVRASTRUTTURA STRADALE	
STRATO DI USURA	8.000 m
STRATO DI BINDER	8.000 m
STRATO DI BASE	8.420 m
STRATO DI FONDAZIONE	1.828 mq
MANUFATTI	
CANALETTA	0.062 mq

ASSE 4
 SEZIONE N. : 3
 QT. PROGETTO : 1174.832
 DIST.PROG. : 50.000
 DIST.PREC. : 25.000
 DIST.SUCC. : 25.000

SCALA 1:200

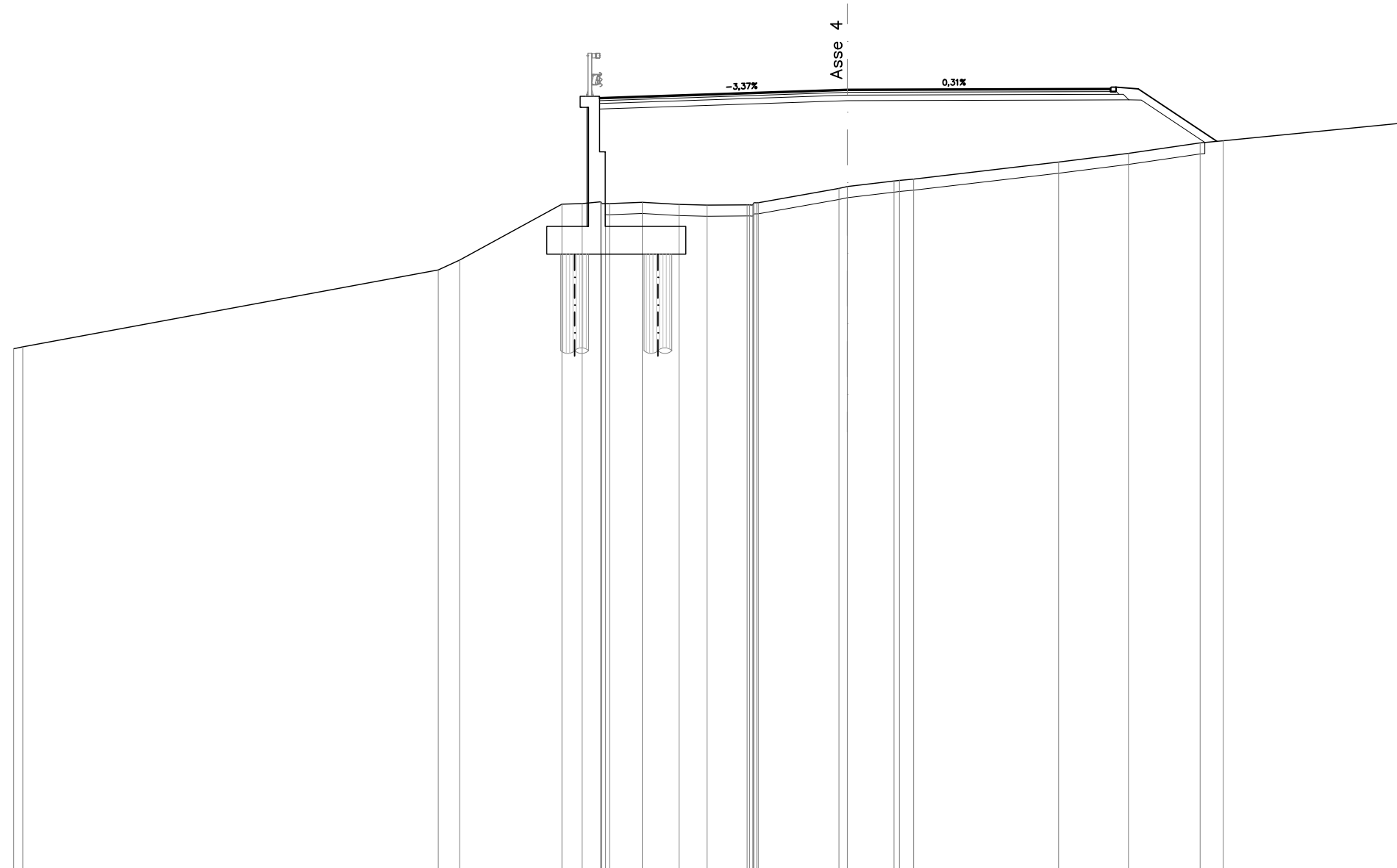
QT.RIF. 1150.000



QUOTE TERRENO	1169.630	1169.883	1169.974		1170.667	1170.903	1171.225	1171.457	1172.181	1172.203	1173.073	1173.104	1173.125	1173.079	1173.100	1173.088	1173.040	1173.125	1173.353	1174.705	1174.832	1174.871	1175.769		
DIST.PARZIALI TERRENO	0.820	1.866		12.039		2.261	2.697	2.500	1.508	1.730	0.886	0.283	0.074	1.815	0.996	0.457	1.700	0.911	2.637	1.074		7.466	0.684	0.305	5.761
QUOTE PROGETTO											1174.732	1174.757		1174.832			1174.757	1174.732							
DIST.PARZIALI PROGETTO											1.000	3.000		3.000			1.000								

SCAVI E BONIFICHE	
SCOTICO	35.783 m
RILEVATI	
RILEVATO	102.551 mq
TERRENO VEGETALE	21.147 m
SOVRASTRUTTURA STRADALE	
STRATO DI USURA	18.384 m
STRATO DI BINDER	18.384 m
STRATO DI BASE	18.804 m
STRATO DI FONDAZIONE	3.902 mq
MANUFATTI	
CANALETTA	0.062 mq

ASSE 4
 SEZIONE N. : 6
 QT. PROGETTO : 1178.095
 DIST.PROG. : 108.430
 DIST.PREC. : 8.430




SCALA 1:200

QT.RIF. 1150.000

QUOTE TERRENO	1168.769 1168.836		1171.604 1171.960		1173.971 1173.992 1174.054 1173.990	1174.037	1173.961	1173.837	1174.022 1174.022	1174.540 1174.605	1174.804 1174.826 1174.874		1175.486	1175.802	1176.177 1176.251	1176.894	
DIST.PARZIALI TERRENO	0.328	14.951	0.772	3.679	0.724 0.068	1.178	1.326	1.007	1.440	2.901	0.303	1.678	5.218	2.515	2.577	0.829	6.477
QUOTE PROGETTO					1177.795	1177.843				1178.095			1178.120	1178.125			
DIST.PARZIALI PROGETTO					1.441	7.475							7.882	1.587			

SCAVI E BONIFICHE	
STERRO	3.739 mq
SCOTICO	13.321 m
RILEVATI	
RILEVATO	10.518 mq
TERRENO VEGETALE	4.851 m
SOVRASTRUTTURA STRADALE	
STRATO DI USURA	8.737 m
STRATO DI BINDER	8.737 m
STRATO DI BASE	8.947 m
STRATO DI FONDAZIONE	1.810 mq
MANUFATTI	
CANALETTA	0.320 mq

ASSE 5
 SEZIONE N. : 1
 QT. PROGETTO : 1183.291
 DIST.PROG. : 0.000
 DIST.SUCC. : 25.000



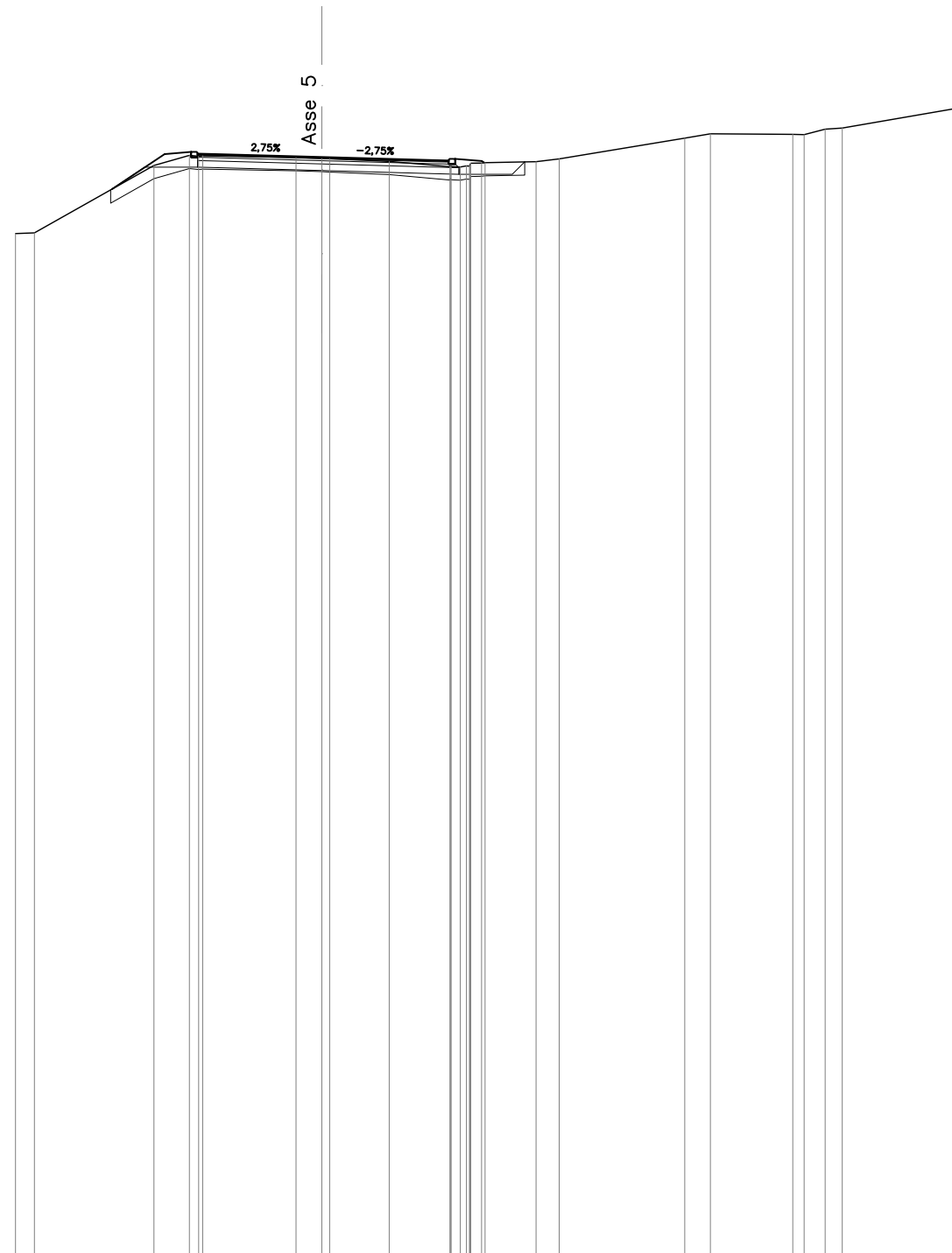
SCALA 1:200

QT.RIF. 1150.000

QUOTE TERRENO	1179.277 1179.298	1180.346 1180.628 1182.487 1183.491 1183.494 1183.470	1183.372	1183.209 1183.169	1182.990 1182.969 1182.957	1183.023 1183.095 1183.104	1183.129	1183.583	1184.050	1184.214 1184.251 1184.397
DIST.PARZIALI TERRENO	0.877 1.943	0.803 0.316 0.381 0.884 0.457 1.148	2.381	0.893 2.811	0.342 0.367	1.779	2.788	2.180	2.820	2.711 0.709 0.318 0.873
QUOTE PROGETTO		1183.423 1183.405		1183.291		1183.134 1183.117				
DIST.PARZIALI PROGETTO		0.600	3.250		4.487	0.600				

SCAVI E BONIFICHE	
STERRO	3.548 mq
SCOTICO	12.509 m
RILEVATI	
RILEVATO	1.522 mq
TERRENO VEGETALE	3.613 m
SOVRASTRUTTURA STRADALE	
STRATO DI USURA	7.580 m
STRATO DI BINDER	7.580 m
STRATO DI BASE	7.790 m
STRATO DI FONDAZIONE	1.579 mq
MANUFATTI	
CANALETTA	0.062 mq

ASSE 5
 SEZIONE N. : 2
 QT. PROGETTO : 1183.179
 DIST.PROG. : 25.000
 DIST.PREC. : 25.000
 DIST.SUCC. : 25.000



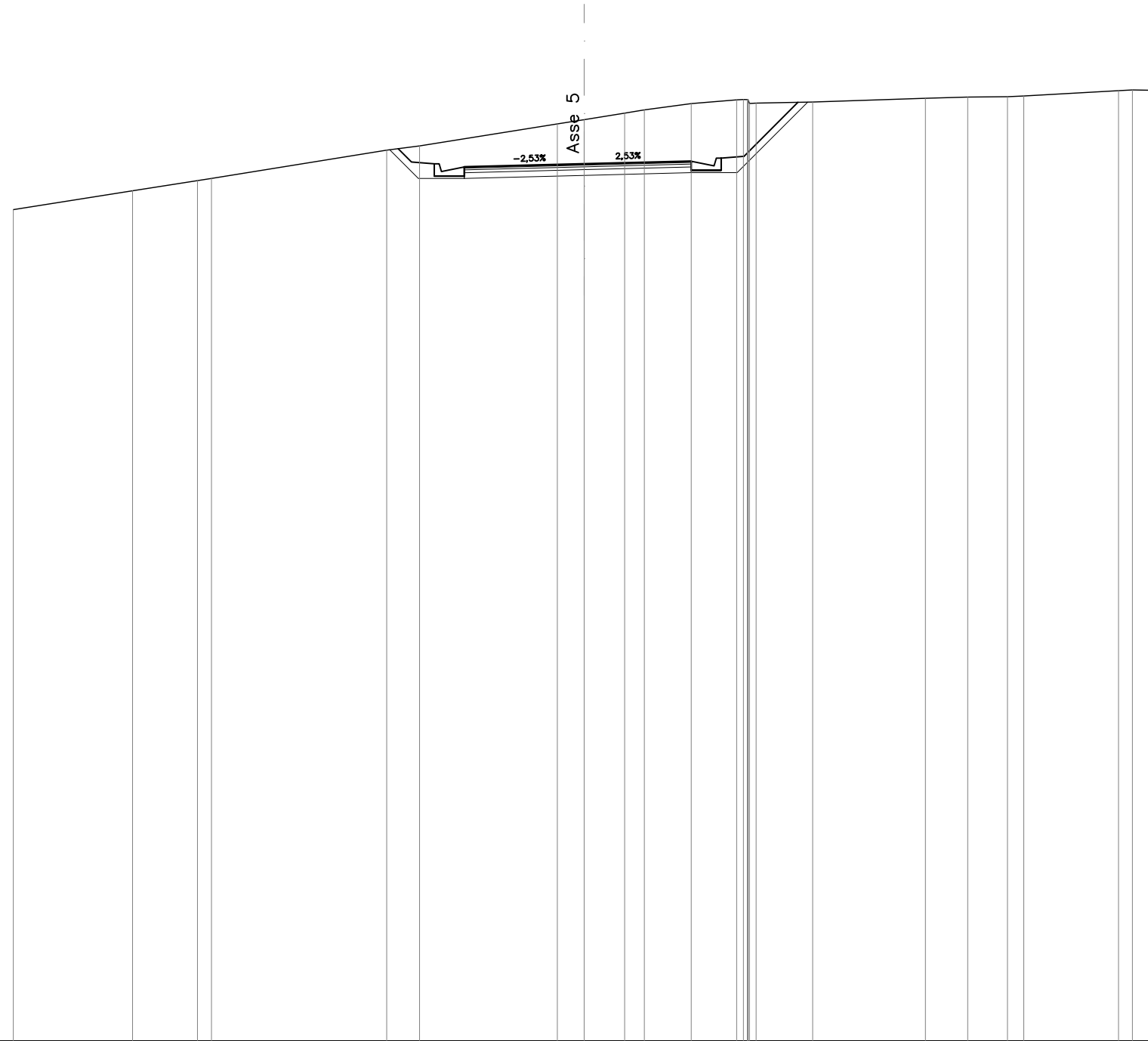
SCALA 1:200

QT.RIF. 1150.000

QUOTE TERRENO	1180.876 1180.896	1182.934 1183.238 1183.211 1183.225	1183.174 1183.156	1183.056 1182.885 1182.865 1182.814 1182.808 1183.070	1183.049 1183.131	1183.761 1183.889	1183.873 1183.865 1184.031 1184.063	1184.738
DIST.PARZIALI TERRENO	0.072 3.611	1.072 0.078 2.819	0.790 0.037 1.799	1.839 0.072 0.068 1.540	0.899 3.794	0.772 2.492	0.343 0.438 0.013 3.906	
QUOTE PROGETTO		1183.282 1183.289	1183.179	1183.068 1183.074				
DIST.PARZIALI PROGETTO		0.500 3.250	3.330	0.500				

SCAVI E BONIFICHE	
STERRO	24.886 mq
RILEVATI	
TERRENO VEGETALE	4.938 m
SOVRASTRUTTURA STRADALE	
STRATO DI USURA	7.950 m
STRATO DI BINDER	7.950 m
STRATO DI BASE	7.950 m
STRATO DI FONDAZIONE	1.590 mq
MANUFATTI	
CANALETTA	0.578 mq

ASSE 5
 SEZIONE N. : 5
 QT. PROGETTO : 1180.710
 DIST.PROG. : 100.000
 DIST.PREC. : 25.000
 DIST.SUCC. : 25.000



SCALA 1:200

QT.RIF. 1150.000

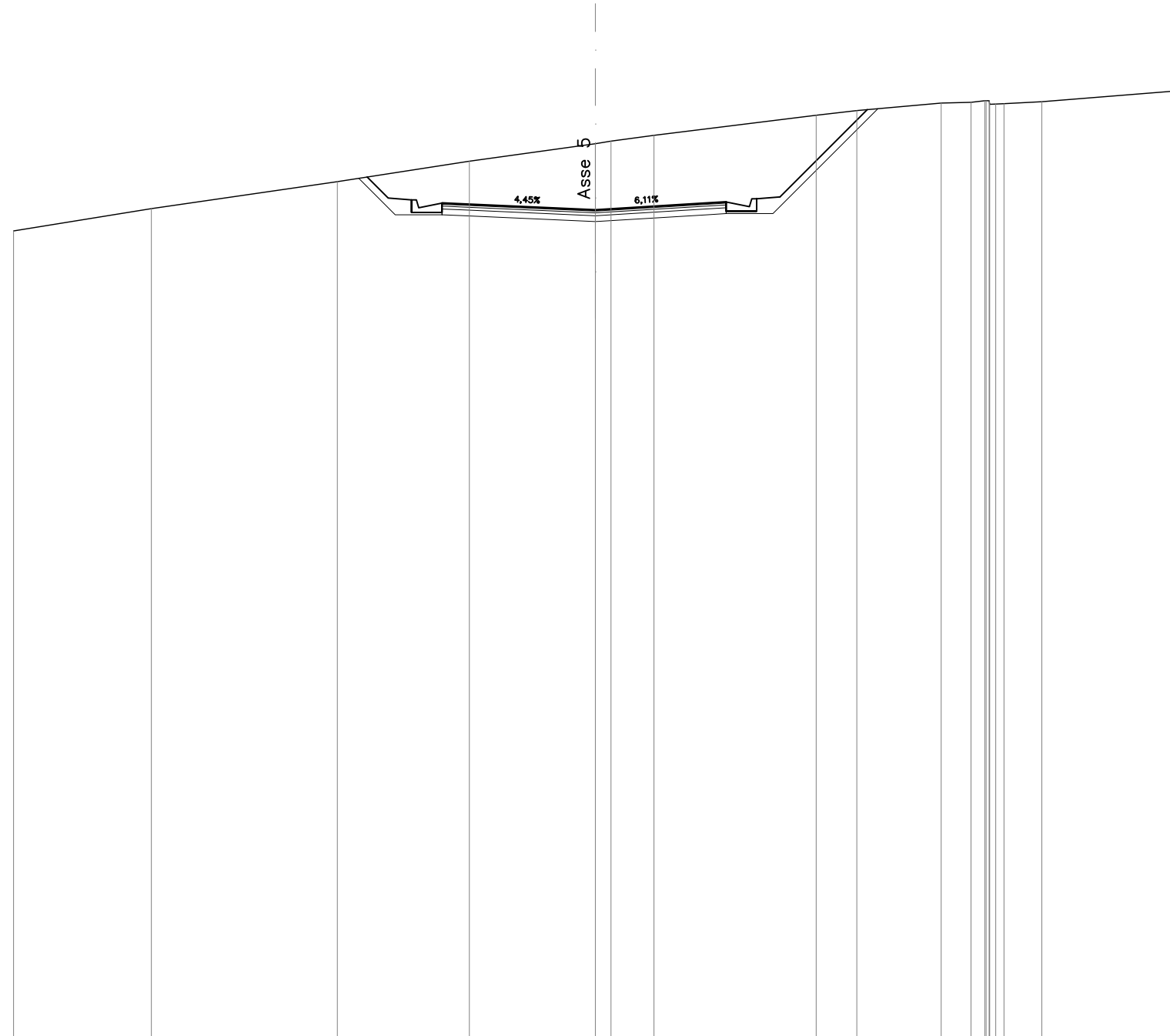
QUOTE TERRENO	1179.110	1179.770	1180.125 1180.204	6.141	1181.194 1181.340	1182.111 1182.261	1182.487 1182.604	1182.823	1182.956 1182.956 1182.839	1182.879	1183.011 1183.054	1183.063 1183.091	1183.275 1183.302 1183.289 1183.267		
DIST.PARZIALI TERRENO	4.177	2.274	0.480	6.141	1.152	4.826	0.939 1.417	0.888 1.645	1.591	0.038 0.038	1.979	3.950	1.483 1.391	0.473 3.318	0.487 0.720
QUOTE PROGETTO						1180.604 1180.616	1180.710		1180.792 1180.805						
DIST.PARZIALI PROGETTO						0.500	3.700	3.250	0.500						

SCAVI E BONIFICHE	
STERRO	38.600 mq
RILEVATI	
TERRENO VEGETALE	6.870 m
SOVRASTRUTTURA STRADALE	
STRATO DI USURA	9.767 m
STRATO DI BINDER	9.767 m
STRATO DI BASE	9.767 m
STRATO DI FONDAZIONE	1.953 mq
MANUFATTI	
CANALETTA	0.578 mq

ASSE 5
 SEZIONE N. : 6
 QT. PROGETTO : 1178.468
 DIST.PROG. : 125.000
 DIST.PREC. : 25.000
 DIST.SUCC. : 11.927

SCALA 1:200

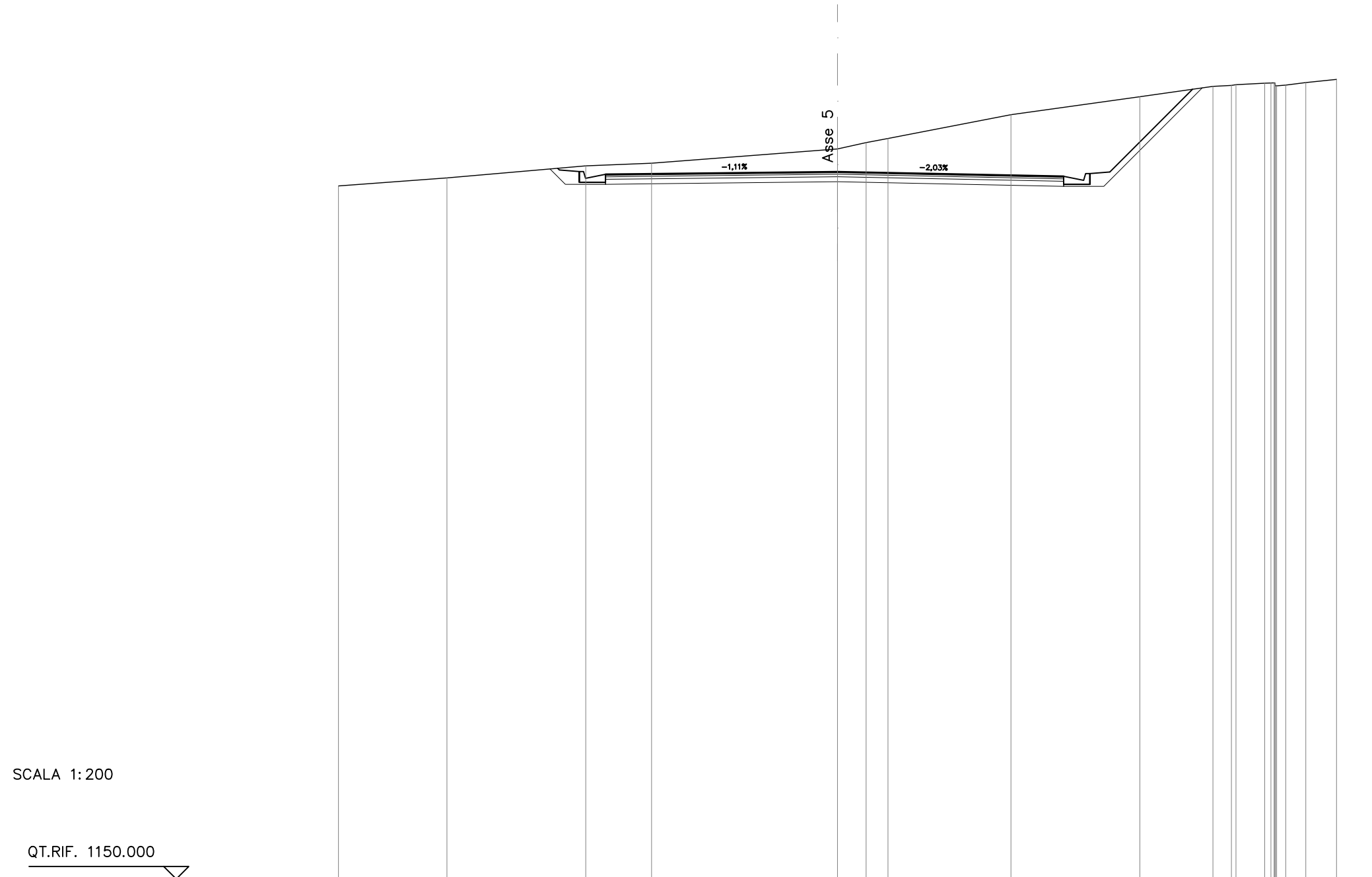
QT.RIF. 1150.000



QUOTE TERRENO	1177.746	1178.513	1179.441	1180.145	1180.745	1180.835	1181.034	1181.724	1181.884	1182.141	1182.169	1182.224	1182.109	1182.120	1182.187	1182.560
DIST.PARZIALI TERRENO		4.737	6.394	4.539	4.331	0.039	1.480	5.575	1.394	2.902	1.026	0.072	0.037	0.037	1.296	4.656
QUOTE PROGETTO					1178.703	1178.671		1178.468		1178.699	1178.743					
DIST.PARZIALI PROGETTO					0.720		4.551		3.779		0.717					

SCAVI E BONIFICHE	
STERRO	43.572 mq
RILEVATI	
TERRENO VEGETALE	6.386 m
SOVRASTRUTTURA STRADALE	
STRATO DI USURA	18.364 m
STRATO DI BINDER	18.364 m
STRATO DI BASE	18.364 m
STRATO DI FONDAZIONE	3.673 mq
MANUFATTI	
CANALETTA	0.578 mq

ASSE 5
 SEZIONE N. : 7
 QT. PROGETTO : 1178.328
 DIST.PROG. : 136.927
 DIST.PREC. : 11.927



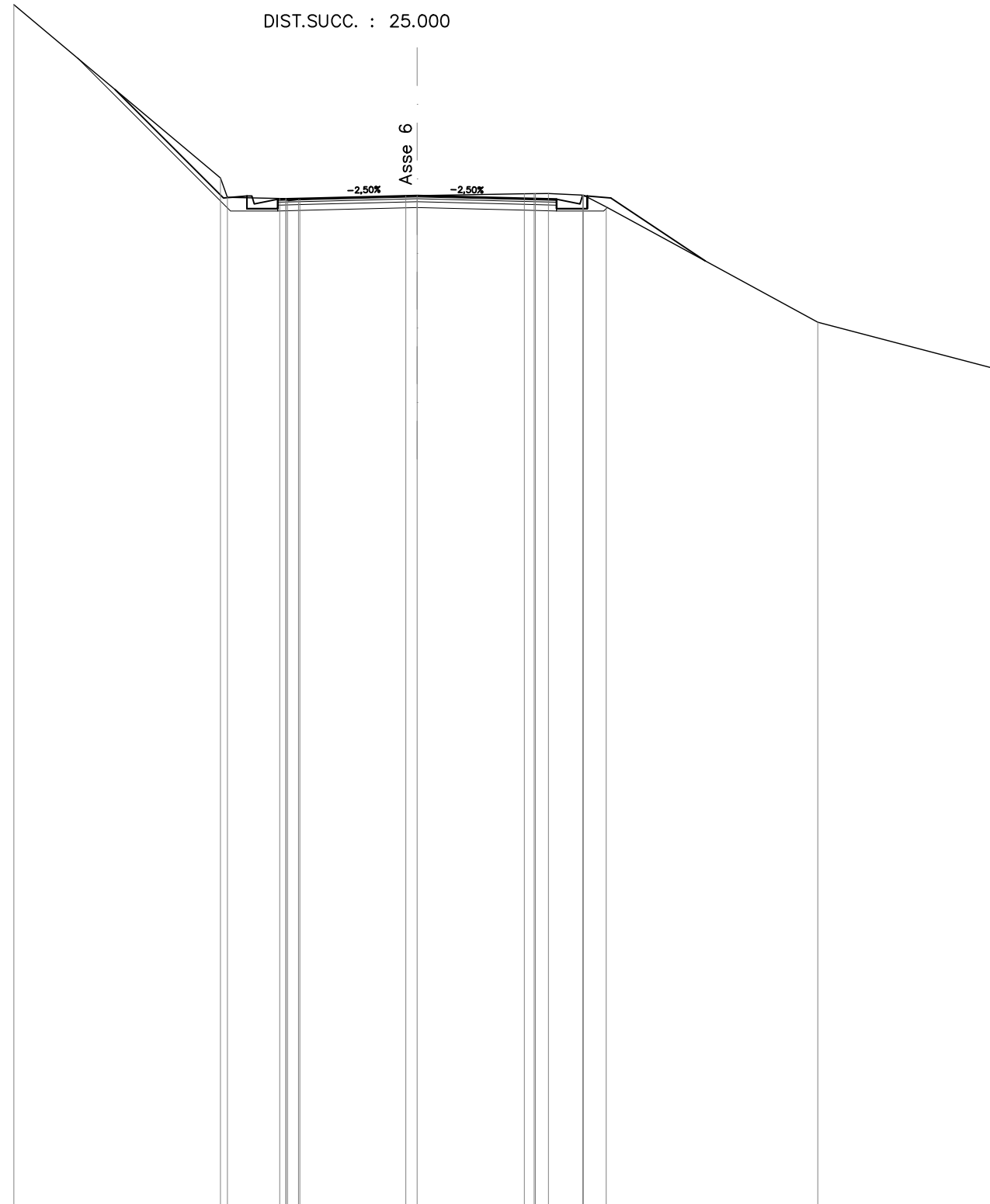
SCALA 1:200

QT.RIF. 1150.000

QUOTE TERRENO	1177.758	1178.082	1178.563	1178.669	1179.241	1179.497	1179.661	1180.615	1181.334	1181.748	1181.787	1181.817	1181.873	1181.883	1181.798	1181.899	1182.026
DIST.PARZIALI TERRENO	4.347	5.566	2.636	7.451	1.147	0.876	4.926	5.165	2.931	0.741	0.21	1.150	0.060	0.082	0.807	1.233	
QUOTE PROGETTO			1178.225	1178.239		1178.328		1178.170	1178.145								
DIST.PARZIALI PROGETTO			1.265	8.033		7.613		1.252									

SCAVI E BONIFICHE	
STERRO	7.818 mq
RILEVATI	
TERRENO VEGETALE	10.698 m
SOVRASTRUTTURA STRADALE	
STRATO DI USURA	9.500 m
STRATO DI BINDER	9.500 m
STRATO DI BASE	9.500 m
STRATO DI FONDAZIONE	1.900 mq
MANUFATTI	
CANALETTA	0.578 mq

ASSE 6
 SEZIONE N. : 1
 QT. PROGETTO : 1184.541
 DIST.PROG. : 0.000
 DIST.SUCC. : 25.000



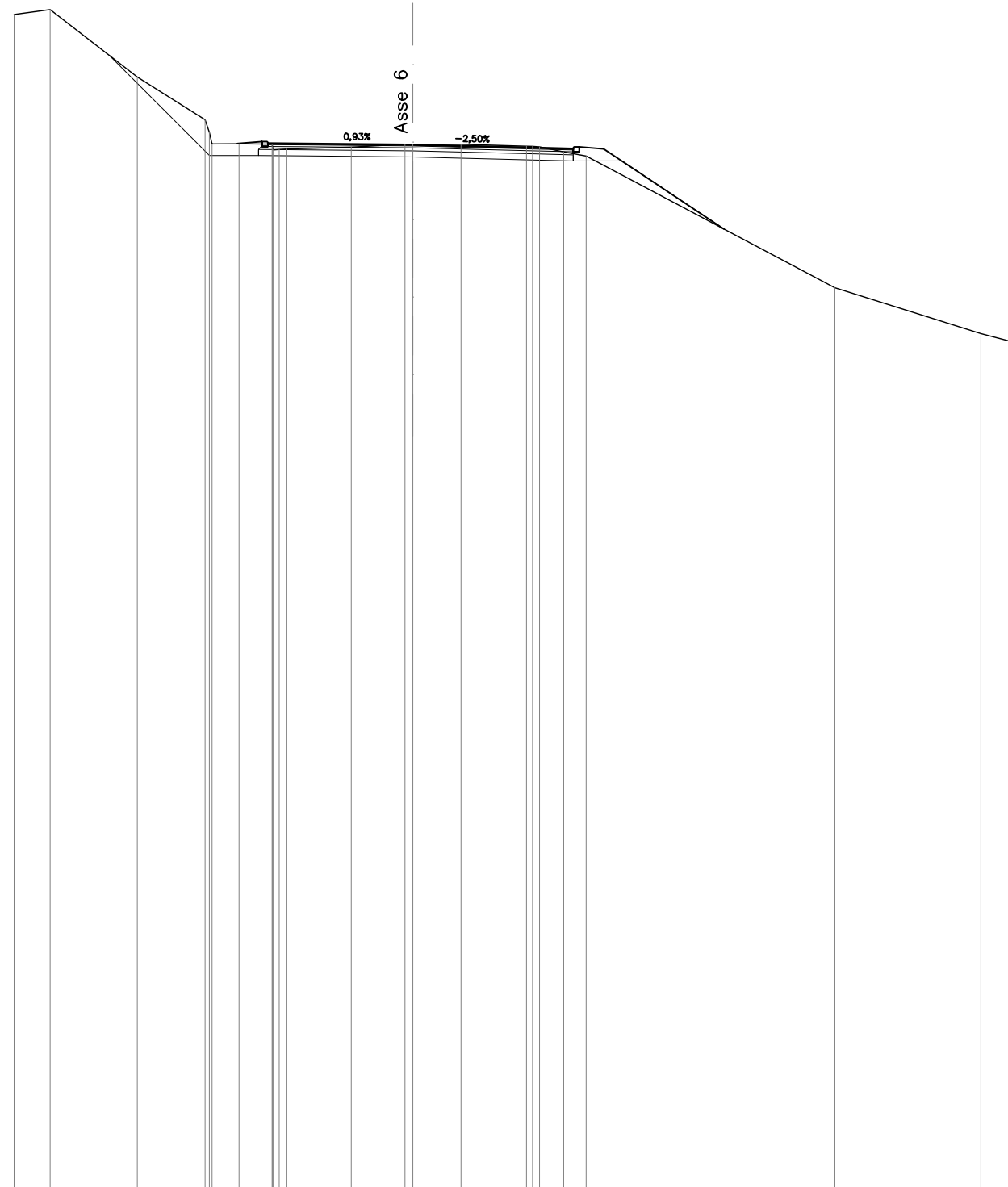
SCALA 1:200

QT.RIF. 1150.000

QUOTE TERRENO	1191.054	1183.166	1184.451	1184.412	1184.416	1184.533	1184.546	1184.608	1184.614	1184.617	1184.565	1184.160	1180.231	1178.578	1178.569
DIST.PARZIALI TERRENO	7.039	0.338	1.783	0.331	0.275	3.611	0.385	3.652	0.338	0.448	1.167	0.782	7.208	6.312	
QUOTE PROGETTO			1184.422	1184.453		1184.541		1184.653	1184.422						
DIST.PARZIALI PROGETTO			1.250	3.500		3.500		1.250							

SCAVI E BONIFICHE	
STERRO	6.107 mq
RILEVATI	
RILEVATO	0.980 mq
TERRENO VEGETALE	6.350 m
SOVRASTRUTTURA STRADALE	
STRATO DI USURA	10.007 m
STRATO DI BINDER	10.007 m
STRATO DI BASE	10.217 m
STRATO DI FONDAZIONE	2.063 mq
MANUFATTI	
CANALETTA	0.062 mq

ASSE 6
 SEZIONE N. : 2
 QT. PROGETTO : 1184.298
 DIST.PROG. : 25.000
 DIST.PREC. : 25.000
 DIST.SUCC. : 25.000



SCALA 1:200

QT.RIF. 1150.000

QUOTE TERRENO	1186.566	1186.729	1186.521	1183.298	1184.332	1184.195	1184.220	1184.313	1184.312	1184.252	1184.228	1184.066	1183.928	1179.610	1178.109	1177.749	
DIST.PARZIALI TERRENO	1.182	2.855	2.223	0.888	1.081	0.824	2.135	1.761	0.887	1.579	2.147	0.887	0.792	0.733	8.153	4.788	1.379
QUOTE PROGETTO					1184.343	1184.331		1184.298		1184.198		1184.167					
DIST.PARZIALI PROGETTO					1.250		3.500		4.007		1.250						

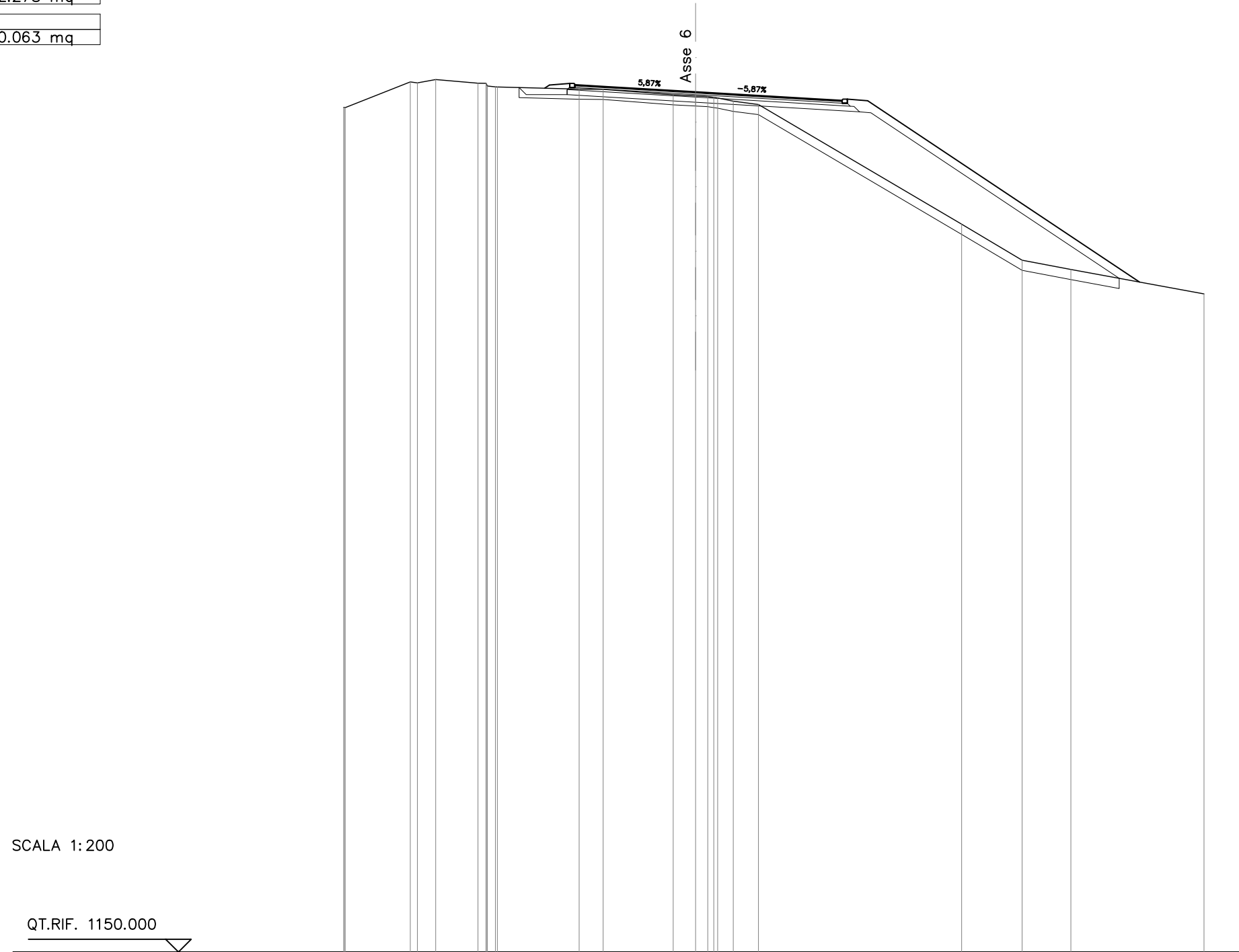
SCAVI E BONIFICHE	
STERRO	2.182 mq
SCOTICO	23.606 m

RILEVATI	
RILEVATO	27.933 mq
TERRENO VEGETALE	14.686 m

SOVRASTRUTTURA STRADALE	
STRATO DI USURA	10.517 m
STRATO DI BINDER	10.517 m
STRATO DI BASE	10.937 m
STRATO DI FONDAZIONE	2.278 mq

MANUFATTI	
CANALETTA	0.063 mq


ASSE 6
 SEZIONE N. : 3
 QT. PROGETTO : 1183.835
 DIST.PROG. : 50.000
 DIST.PREC. : 25.000
 DIST.SUCC. : 18.736



QUOTE TERRENO	1183.230 1183.220	1184.233 1184.194	1184.327	1184.181 1184.142 1184.037 1184.036	1183.950	1183.943	1183.731	1183.684 1183.659 1183.601	1183.474	1183.344	1176.634	1177.220	1176.854	1175.892
DIST.PARZIALI TERRENO	2.564	0.377 0.718	1.664	0.321 0.316	3.217	0.941	2.759	0.980 0.478 0.338	0.914	0.987	7.995	2.380	1.916	5.239
QUOTE PROGETTO					1184.114	1184.040	1183.835			1183.570	1183.486			
DIST.PARZIALI PROGETTO					1.250	3.500	4.517	1.250						

SCAVI E BONIFICHE	
STERRO	1.959 mq
SCOTICO	21.248 m
RILEVATI	
RILEVATO	62.587 mq
TERRENO VEGETALE	16.912 m
SOVRASTRUTTURA STRADALE	
STRATO DI USURA	10.786 m
STRATO DI BINDER	10.786 m
STRATO DI BASE	10.996 m
STRATO DI FONDAZIONE	2.273 mq
MANUFATTI	
CANALETTA	0.320 mq

ASSE 6
 SEZIONE N. : 4
 QT. PROGETTO : 1183.014
 DIST.PROG. : 68.736
 DIST.PREC. : 18.736
 DIST.SUCC. : 6.264



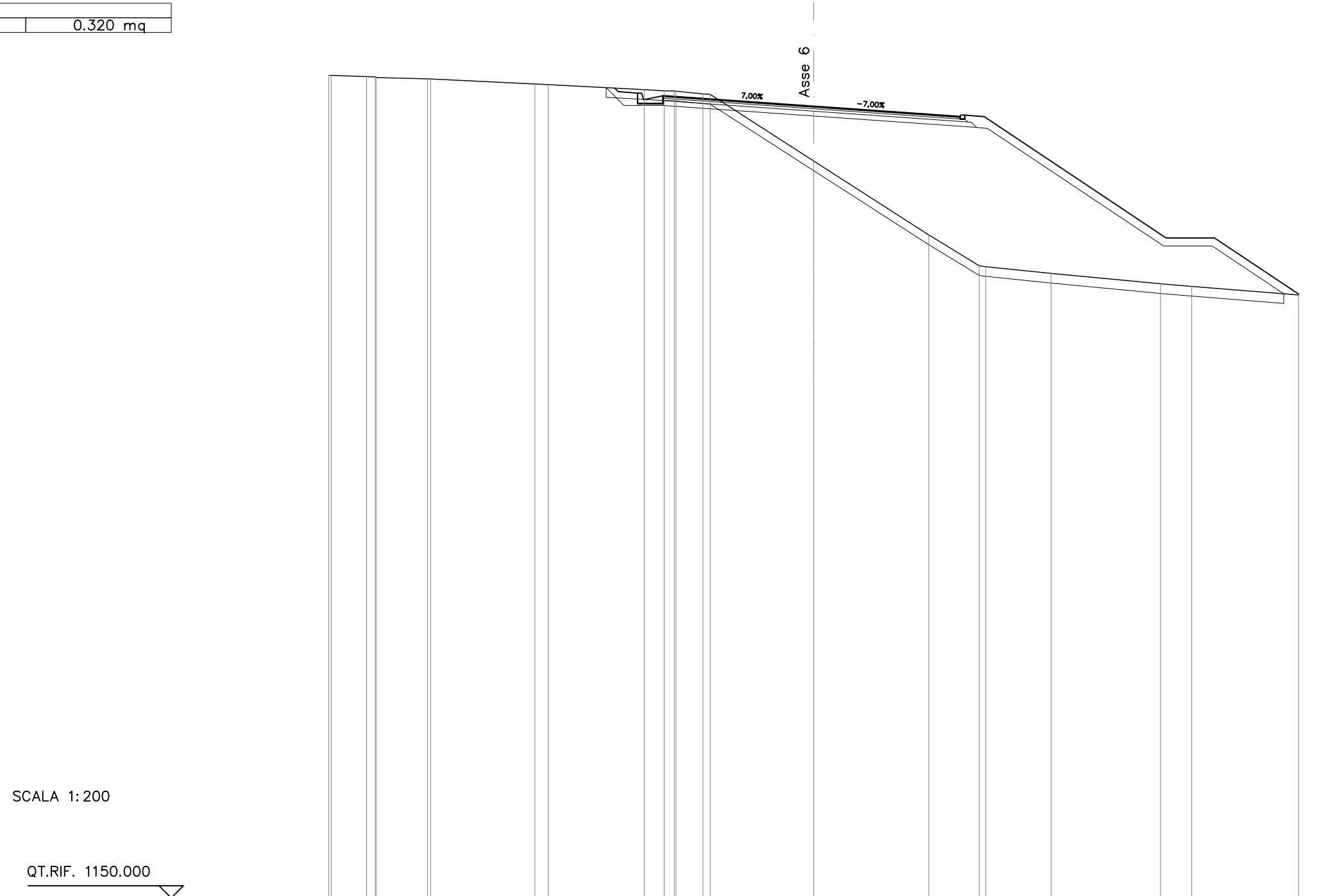
SCALA 1:200

QT.RIF. 1150.000

QUOTE TERRENO	1183.867	1183.912	1183.876	1183.861	1183.844	1183.828	1183.809	1183.874	1183.851	1183.755	1183.607	1183.518	1183.342	1183.313	1183.272	1183.203	1181.539	1180.546	1176.413	1175.817	1175.634	1175.209
DIST.PARZIALI TERRENO	1.144	1.284	0.086	0.099	0.031	0.860	1.019	1.920	2.841	1.628	2.860	0.344	0.392	1.095	2.523	1.507	7.007	4.019	2.757	4.710		
QUOTE PROGETTO													1183.347	1183.259		1183.014						
DIST.PARZIALI PROGETTO													1.250	3.500		4.786						

SCAVI E BONIFICHE	
STERRO	2.803 mq
SCOTICO	22.622 m
RILEVATI	
RILEVATO	72.487 mq
TERRENO VEGETALE	16.987 m
SOVRASTRUTTURA STRADALE	
STRATO DI USURA	12.252 m
STRATO DI BINDER	12.252 m
STRATO DI BASE	12.462 m
STRATO DI FONDAZIONE	2.566 mq
MANUFATTI	
CANALETTA	0.320 mq

ASSE 6
 SEZIONE N. : 5
 QT. PROGETTO : 1182.647
 DIST.PROG. : 75.000
 DIST.PREC. : 6.264
 DIST.SUCC. : 3.606



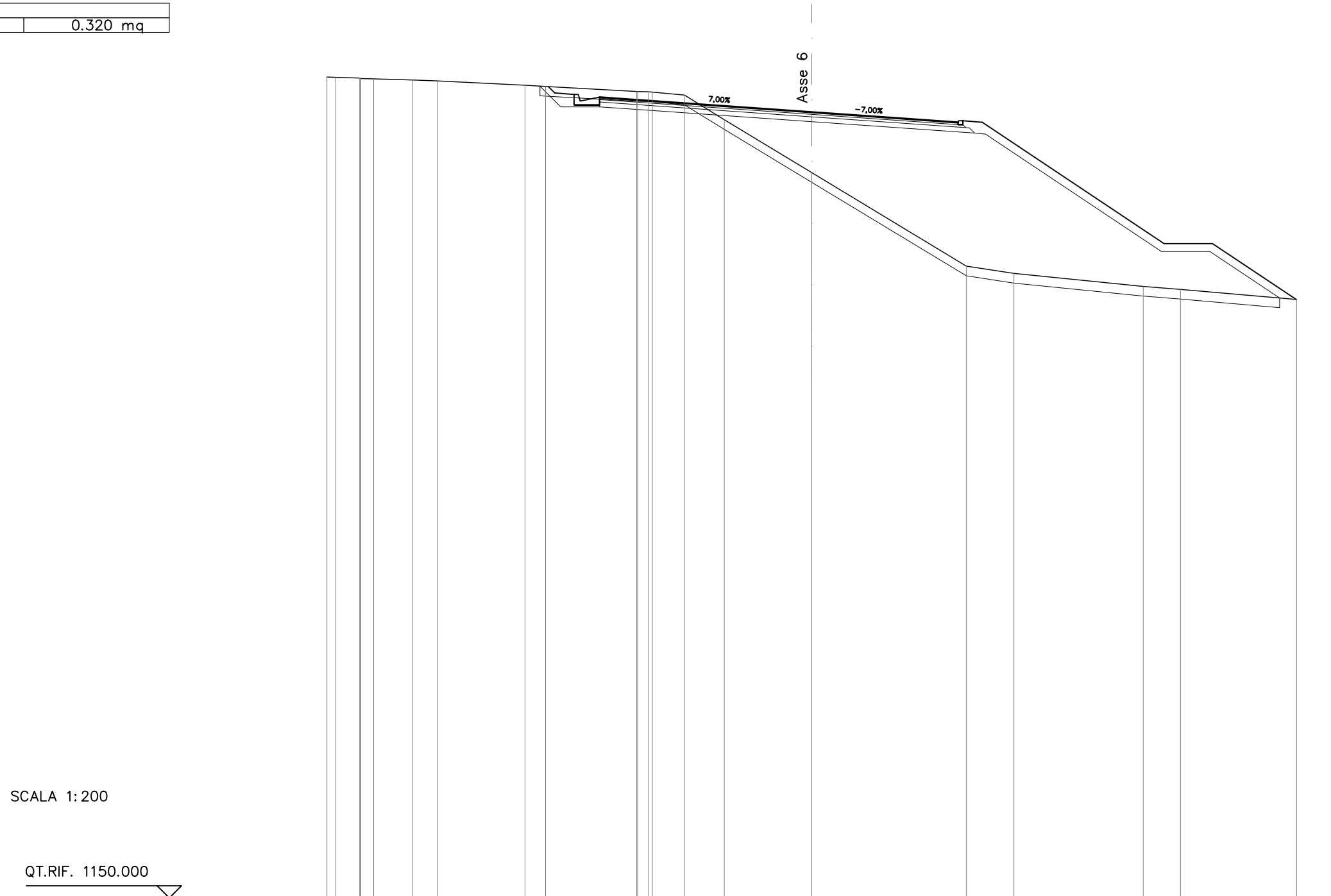
SCALA 1:200

QT.RIF. 1150.000

QUOTE TERRENO	1183.928 1183.924	1183.872 1183.836 1183.836	1183.778 1183.775	1183.570 1183.542	1183.335 1183.287 1183.279 1183.271	1183.158 1183.140	1180.395	1177.345	1176.077 1176.035	1175.758	1175.328 1175.221	1174.868
DIST.PARZIALI TERRENO	1.461	0.382 2.124	4.302	0.899	3.953	0.820 0.018 1.111 0.987	4.270	4.744	2.080 0.874	2.693	4.510	1.288 4.410
QUOTE PROGETTO					1183.082 1182.994	1182.647		1182.312 1182.224				
DIST.PARZIALI PROGETTO					1.250	4.966	4.786	1.250				

SCAVI E BONIFICHE	
STERRO	4.642 mq
SCOTICO	23.453 m
RILEVATI	
RILEVATO	73.718 mq
TERRENO VEGETALE	17.136 m
SOVRASTRUTTURA STRADALE	
STRATO DI USURA	14.786 m
STRATO DI BINDER	14.786 m
STRATO DI BASE	14.996 m
STRATO DI FONDAZIONE	3.073 mq
MANUFATTI	
CANALETTA	0.320 mq

ASSE 6
 SEZIONE N. : 6
 QT. PROGETTO : 1182.414
 DIST.PROG. : 78.606
 DIST.PREC. : 3.606
 DIST.SUCC. : 0.000



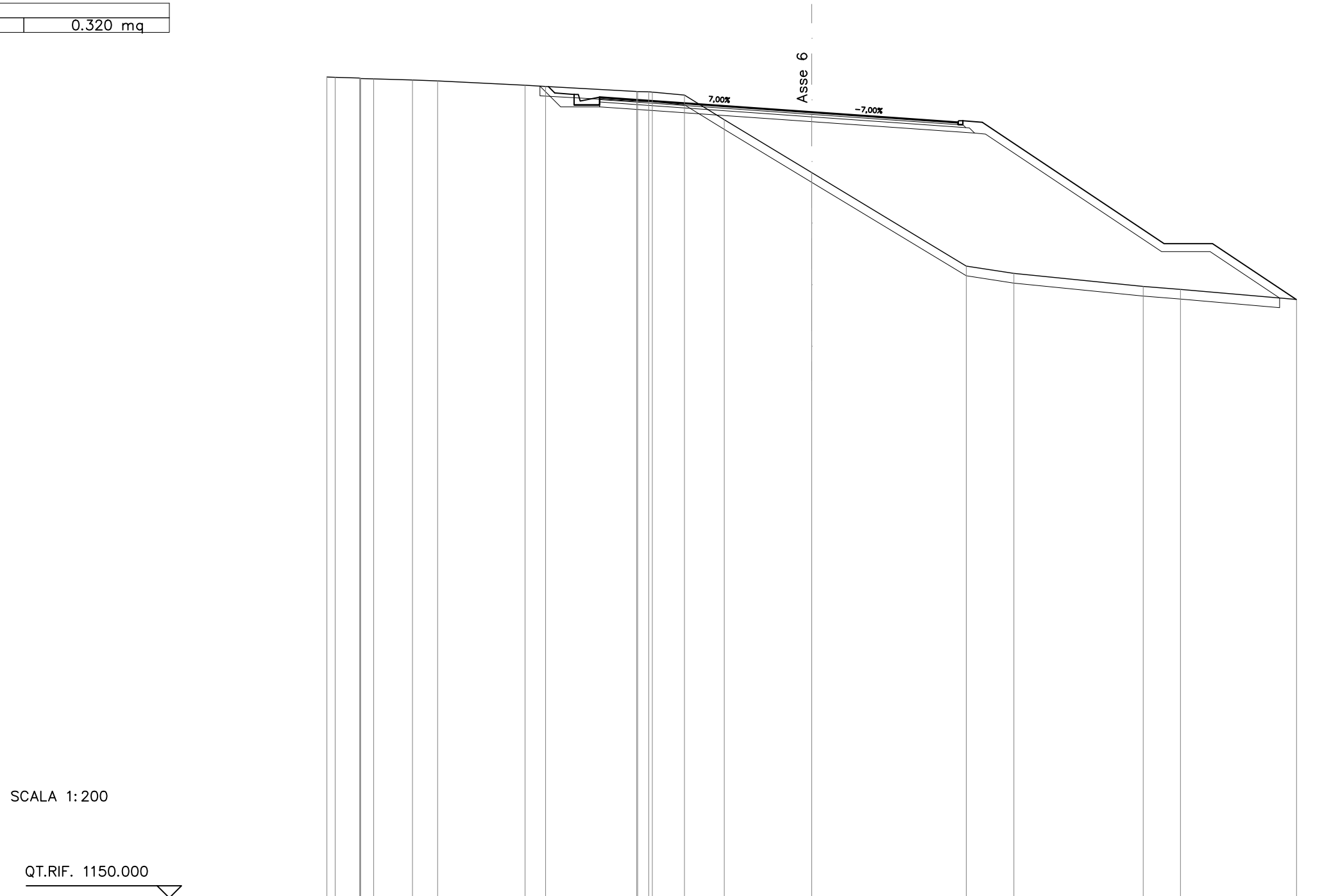
SCALA 1:200

QT.RIF. 1150.000

QUOTE TERRENO	1183.858 1183.845	1183.814 1183.792 1183.780	1183.735	1183.698	1183.516	1183.467	1183.258 1183.254 1183.235	1183.110	1182.096	1179.914	1176.059	1175.757	1175.222	1175.097	1174.682	
DIST.PARZIALI TERRENO	0.321 0.008	0.539	1.602	1.037	3.605	0.848	3.760	0.489	1.327	1.639	3.609	6.373	1.966	5.335	1.537	4.789
QUOTE PROGETTO							1183.028 1182.939	1182.414			1182.079 1181.991					
DIST.PARZIALI PROGETTO							1.250	7.500		4.786	1.250					

SCAVI E BONIFICHE	
STERRO	4.642 mq
SCOTICO	23.453 m
RILEVATI	
RILEVATO	73.718 mq
TERRENO VEGETALE	17.136 m
SOVRASTRUTTURA STRADALE	
STRATO DI USURA	14.786 m
STRATO DI BINDER	14.786 m
STRATO DI BASE	14.996 m
STRATO DI FONDAZIONE	3.073 mq
MANUFATTI	
CANALETTA	0.320 mq

ASSE 6
 SEZIONE N. : 7
 QT. PROGETTO : 1182.414
 DIST.PROG. : 78.606
 DIST.PREC. : 0.000
 DIST.SUCC. : 18.301



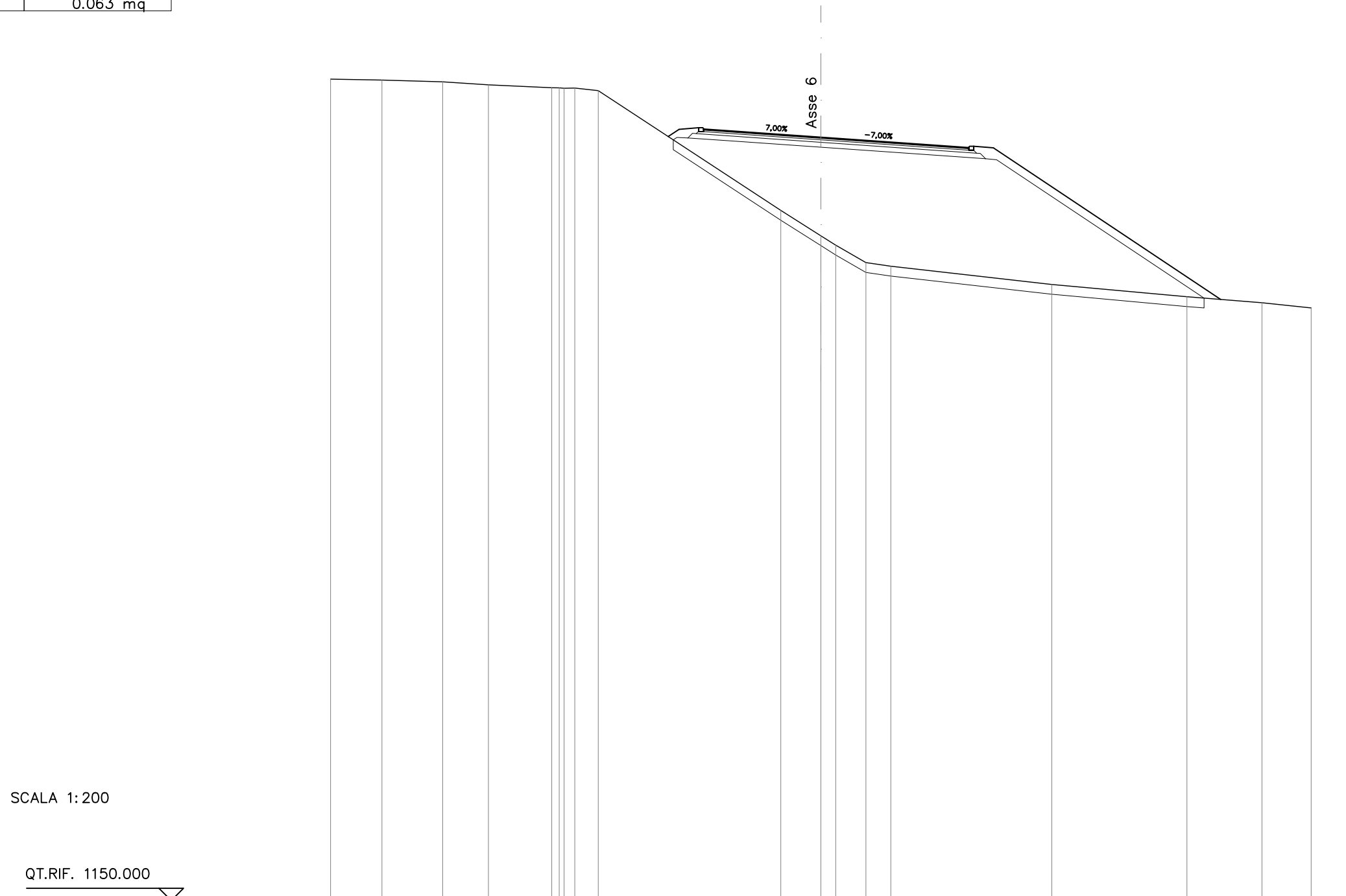
SCALA 1:200

QT.RIF. 1150.000

QUOTE TERRENO	1183.858	1183.845	1183.814	1183.792	1183.780	1183.735	1183.698	1183.516	1183.467	1183.258	1183.254	1183.235	1183.110	1182.096	1179.914	1176.059	1175.757	1175.222	1175.097	1174.682
DIST.PARZIALI TERRENO	0.321	0.008	0.539	1.602	1.037	3.605	0.848	3.760	0.489	1.327	1.639	3.609	6.373	1.966	5.335	1.537	4.789			
QUOTE PROGETTO										1183.026	1182.939		1182.414		1182.079	1181.991				
DIST.PARZIALI PROGETTO										1.250	7.500		4.786		1.250					

SCAVI E BONIFICHE	
SCOTICO	21.651 m
RILEVATI	
RILEVATO	73.326 mq
TERRENO VEGETALE	13.282 m
SOVRASTRUTTURA STRADALE	
STRATO DI USURA	10.819 m
STRATO DI BINDER	10.819 m
STRATO DI BASE	11.239 m
STRATO DI FONDAZIONE	2.389 mq
MANUFATTI	
CANALETTA	0.063 mq

ASSE 6
 SEZIONE N. : 8
 QT. PROGETTO : 1181.135
 DIST.PROG. : 96.907
 DIST.PREC. : 18.301
 DIST.SUCC. : 3.093




SCALA 1:200

QT.RIF. 1150.000

QUOTE TERRENO	1183.512	1183.476	1183.402	1183.281	1183.163	1183.156	1183.149	1183.044	1178.156	1177.122	1176.739	1176.028	1175.879	1175.136	1174.635	1174.391	1174.177
DIST.PARZIALI TERRENO	2.098	2.474	1.868	2.584	0.265	0.008	0.439	0.958	7.447	1.633	0.008	1.233	1.013	6.567	5.511	3.063	2.007
QUOTE PROGETTO									1181.470	1181.390	1181.135			1180.800	1180.713		
DIST.PARZIALI PROGETTO									1.283	3.500		4.786		1.250			

SCAVI E BONIFICHE	
SCOTICO	21.304 m
RILEVATI	
RILEVATO	69.363 mq
TERRENO VEGETALE	12.907 m
SOVRASTRUTTURA STRADALE	
STRATO DI USURA	10.786 m
STRATO DI BINDER	10.786 m
STRATO DI BASE	11.206 m
STRATO DI FONDAZIONE	2.383 mq
MANUFATTI	
CANALETTA	0.063 mq

ASSE 6
 SEZIONE N. : 9
 QT. PROGETTO : 1180.919
 DIST.PROG. : 100.000
 DIST.PREC. : 3.093
 DIST.SUCC. : 8.104



SCALA 1:200

QT.RIF. 1150.000

QUOTE TERRENO	1183.467	1183.407	1183.392	1183.153	1183.124	1183.083	1183.073	1180.301	1177.119	1176.336	1176.047	1175.673	1175.209	1174.984	1174.510	1174.182
DIST.PARZIALI TERRENO	3.567	0.603	3.722	0.468	0.473	1.050	0.386	4.256	5.430	1.336	1.289	1.829	4.116	2.688	5.670	3.073
QUOTE PROGETTO								1180.919	1180.919	1180.919	1180.919	1180.919	1180.919	1180.919	1180.919	1180.919
DIST.PARZIALI PROGETTO								1.250	3.500	4.786	1.250					

SCAVI E BONIFICHE	
STERRO	0.970 mq
SCOTICO	19.610 m

RILEVATI	
RILEVATO	48.180 mq
TERRENO VEGETALE	11.319 m

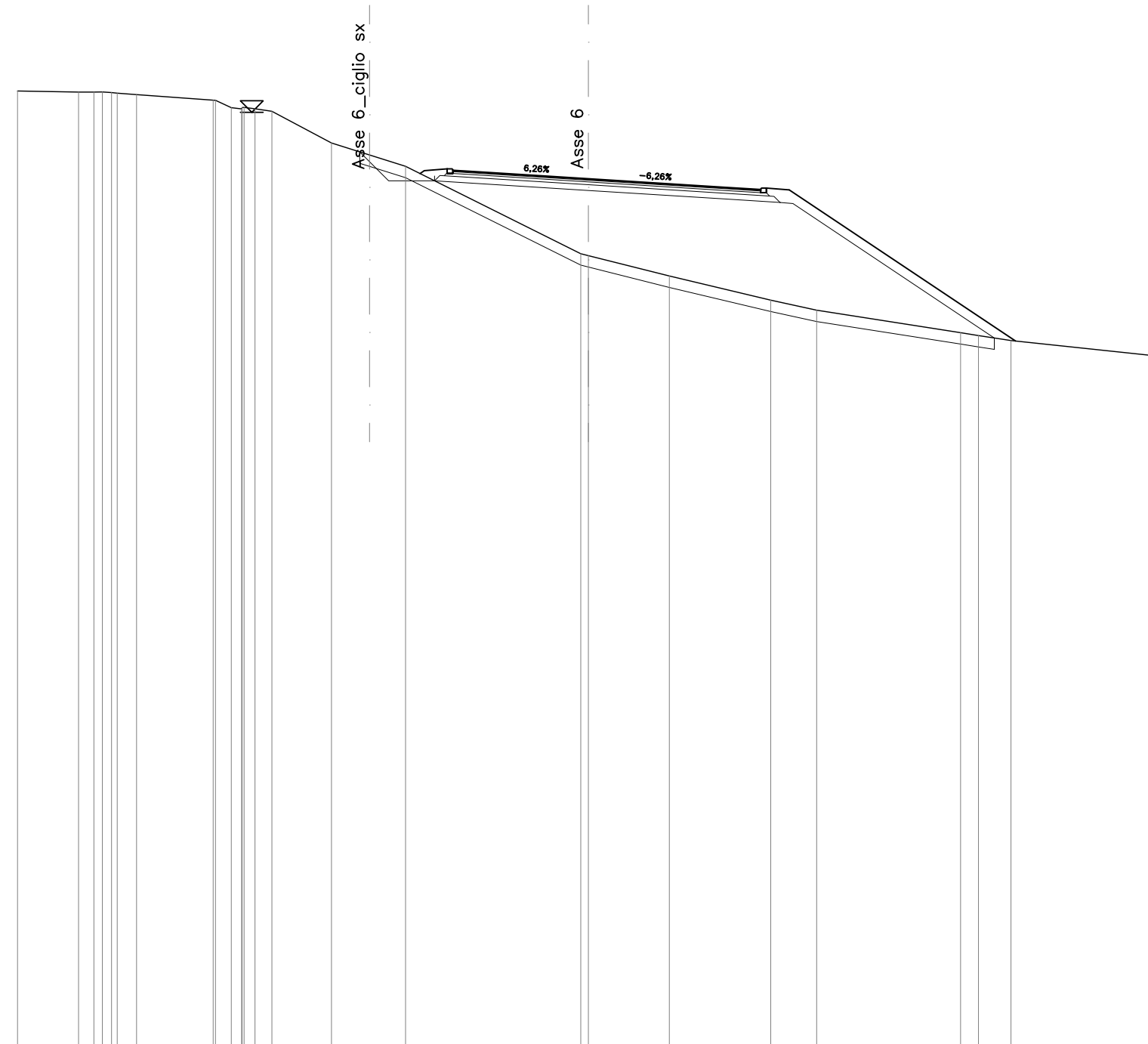
SOVRASTRUTTURA STRADALE	
STRATO DI USURA	10.782 m
STRATO DI BINDER	10.782 m
STRATO DI BASE	11.202 m
STRATO DI FONDAZIONE	2.380 mq

MANUFATTI	
CANALETTA	0.063 mq

ASSE 6
 SEZIONE N. : 10
 QT. PROGETTO : 1180.350
 DIST.PROG. : 108.104
 DIST.PREC. : 8.104
 DIST.SUCC. : 9.148

SCALA 1:200

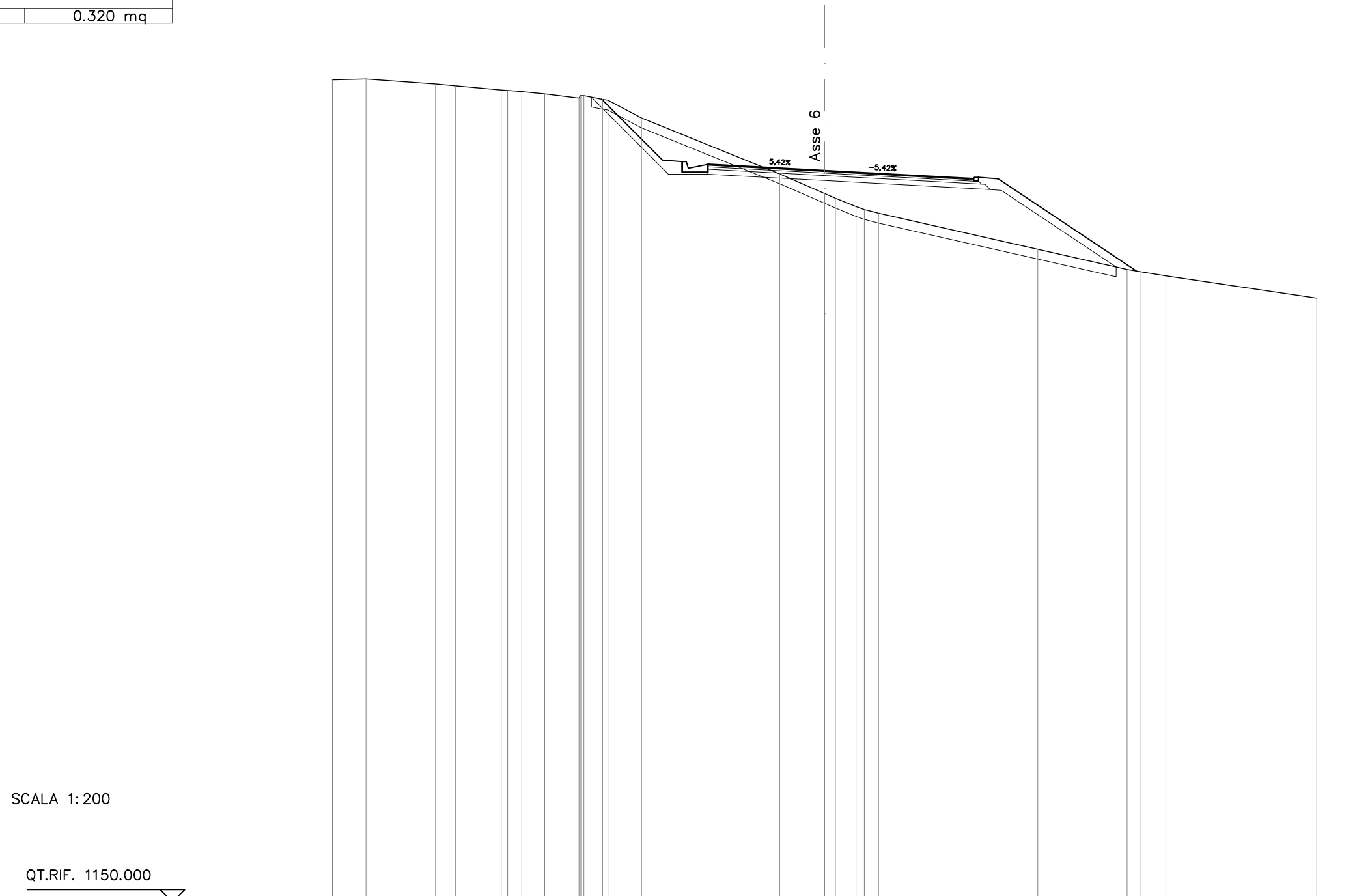
QT.RIF. 1150.000



QUOTE TERRENO	1183.434	1183.395	1183.384	1183.401	1183.378	1183.359	1183.306	1183.109	1182.848	1182.808	1182.870	1182.724	1181.611	1180.797	1177.735	1177.688	1176.956	1176.109	1175.759	1174.971	1174.869	1174.696	1174.146
DIST.PARZIALI TERRENO	2.138	0.538	0.248	0.261	0.678	2.682	0.554	0.359	0.362	0.991	2.087	2.598	6.136	0.887	2.838	3.550	1.609	5.043	0.685	1.138	5.197		
QUOTE PROGETTO														1180.647	1180.569	1180.350		1180.051	1179.972				
DIST.PARZIALI PROGETTO														1.250	3.496	4.786	1.250						

SCAVI E BONIFICHE	
STERRO	7.488 mq
SCOTICO	14.127 m
RILEVATI	
RILEVATO	20.930 mq
TERRENO VEGETALE	11.851 m
SOVRASTRUTTURA STRADALE	
STRATO DI USURA	10.797 m
STRATO DI BINDER	10.797 m
STRATO DI BASE	11.007 m
STRATO DI FONDAZIONE	2.273 mq
MANUFATTI	
CANALETTA	0.320 mq

ASSE 6
 SEZIONE N. : 11
 QT. PROGETTO : 1179.709
 DIST.PROG. : 117.252
 DIST.PREC. : 9.148
 DIST.SUCC. : 7.748



SCALA 1:200

QT.RIF. 1150.000

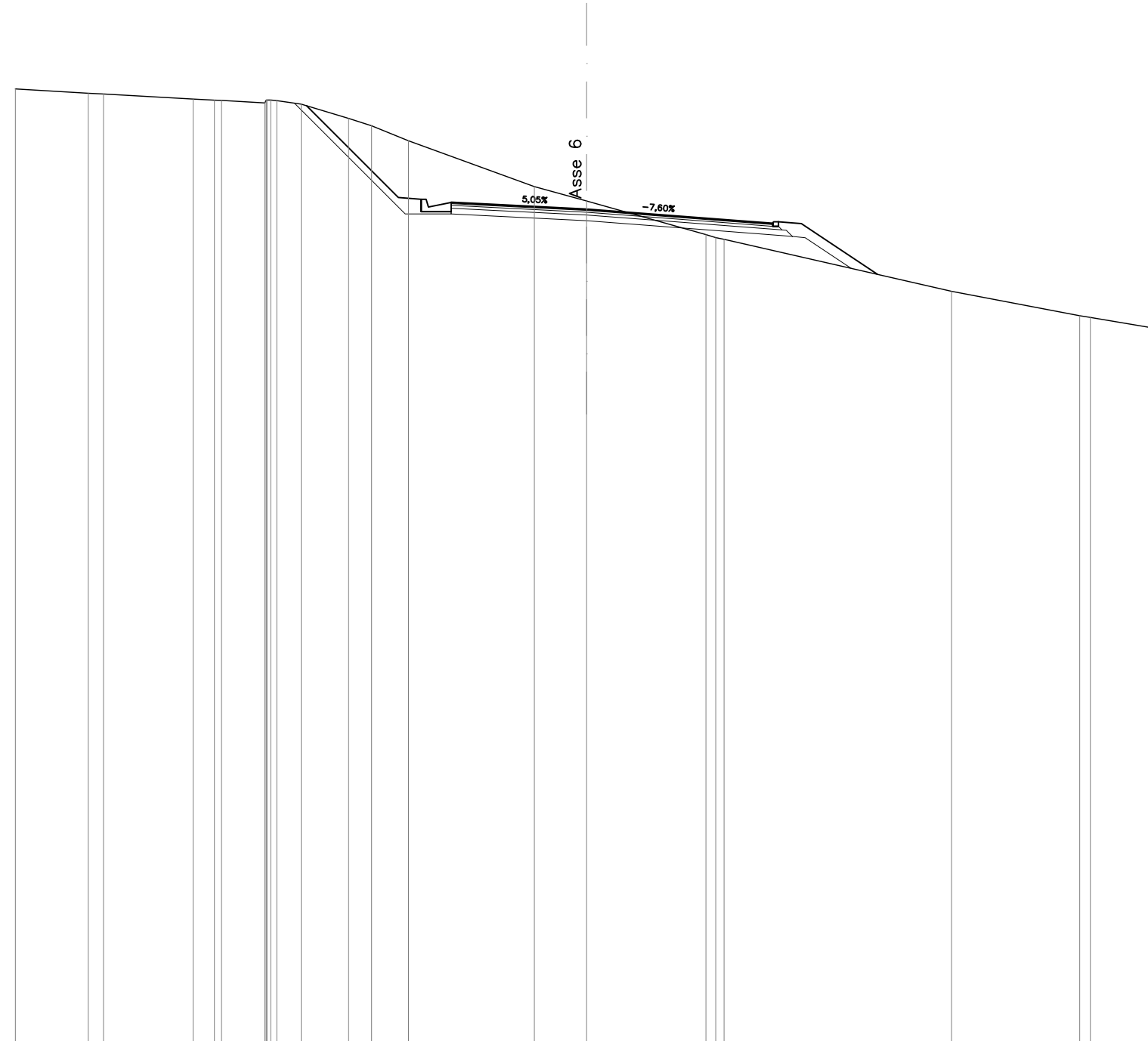
QUOTE TERRENO	1183.401	1183.432	1183.231	1183.155	1182.988	1182.985	1182.923	1182.827	1182.654	1182.754	1182.504	1181.849	1179.578	1178.782	1178.591	1178.251	1178.131	1177.980	1176.518	1175.698	1175.605	1175.434	1174.529
DIST.PARZIALI TERRENO	1.364	2.827	0.817	1.848	0.363	0.678	0.928	1.395	0.798	0.223	1.361	5.614	1.827	0.138	0.837	0.339	0.675	6.475	3.630	0.894	1.050	6.133	
QUOTE PROGETTO													1179.966	1179.808	1179.709				1179.449			1179.380	
DIST.PARZIALI PROGETTO													1.250	3.491	4.786	1.270							

SCAVI E BONIFICHE	
STERRO	16.339 mq
RILEVATI	
RILEVATO	2.203 mq
TERRENO VEGETALE	9.353 m
SOVRASTRUTTURA STRADALE	
STRATO DI USURA	11.258 m
STRATO DI BINDER	11.258 m
STRATO DI BASE	11.468 m
STRATO DI FONDAZIONE	2.368 mq
MANUFATTI	
CANALETTA	0.320 mq

ASSE 6
 SEZIONE N. : 12
 QT. PROGETTO : 1179.166
 DIST.PROG. : 125.000
 DIST.PREC. : 7.748
 DIST.SUCC. : 25.689

SCALA 1:200

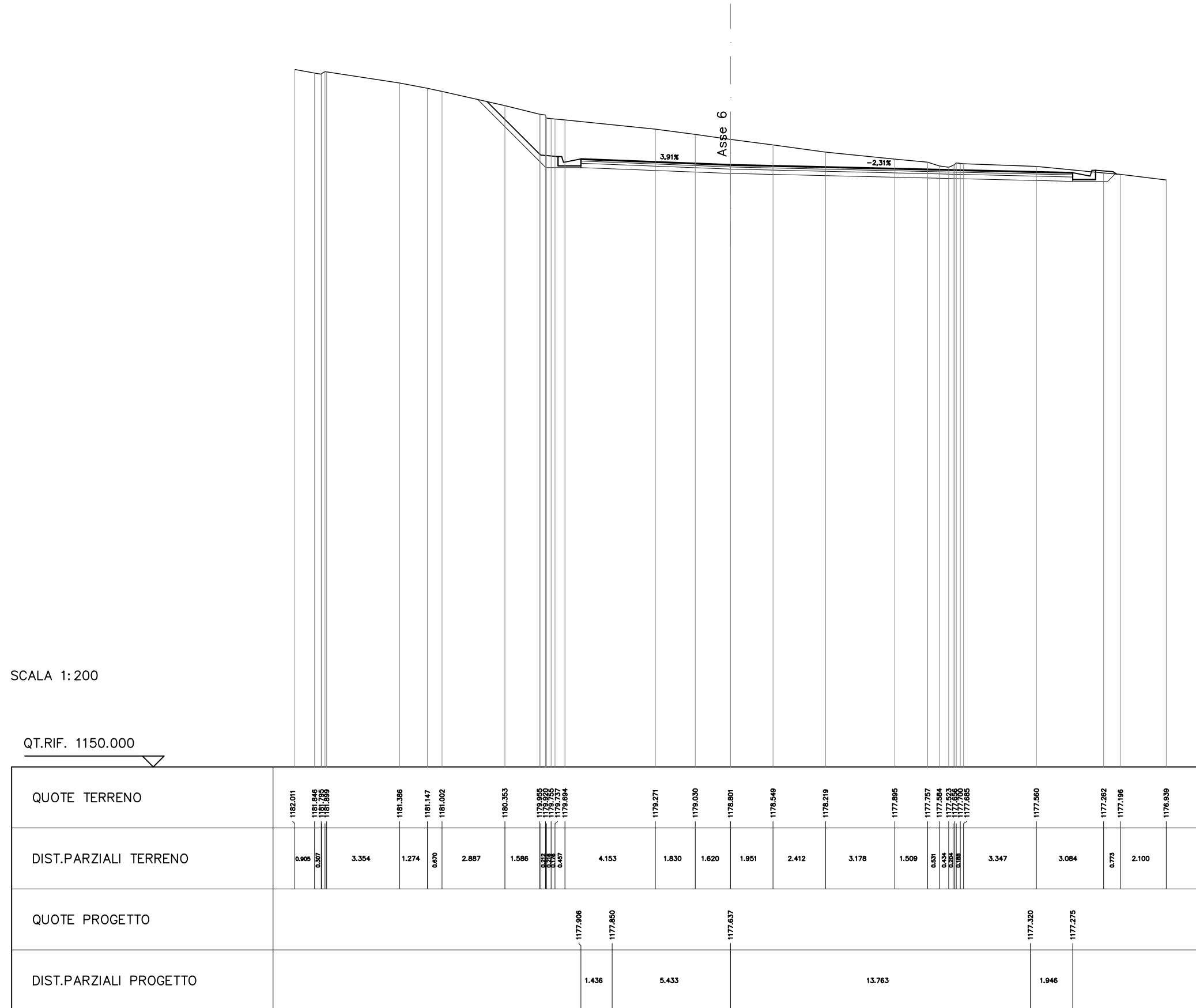
QT.RIF. 1150.000



QUOTE TERRENO	1183.384	1183.228	1183.205	1183.026	1182.987	1182.975	1182.892	1182.849	1182.349	1182.092	1181.564	1179.960	1179.456	1178.279	1178.179	1178.117	1176.297	1175.440	1175.360	1174.998	1174.953	
DIST.PARZIALI TERRENO	2.556	0.830	3.137	0.747	0.348	1.516	0.333	0.856	1.661	0.804	1.291	4.406	1.830	4.179	0.331	0.381	7.963	4.486	0.373	2.259		
QUOTE PROGETTO												1179.405	1179.342	1179.166	1178.777	1178.670						
DIST.PARZIALI PROGETTO												1.250	3.490	5.114	1.405							

SCAVI E BONIFICHE	
STERRO	35.164 mq
RILEVATI	
TERRENO VEGETALE	5.278 m
SOVRASTRUTTURA STRADALE	
STRATO DI USURA	22.577 m
STRATO DI BINDER	22.577 m
STRATO DI BASE	22.577 m
STRATO DI FONDAZIONE	4.516 mq
MANUFATTI	
CANALETTA	0.578 mq

ASSE 6
 SEZIONE N. : 13
 QT. PROGETTO : 1177.637
 DIST.PROG. : 150.689
 DIST.PREC. : 25.689



SCAVI E BONIFICHE	
STERRO	1.660 mq
SCOTICO	12.551 m
RILEVATI	
RILEVATO	4.362 mq
TERRENO VEGETALE	6.845 m
SOVRASTRUTTURA STRADALE	
STRATO DI USURA	8.500 m
STRATO DI BINDER	8.500 m
STRATO DI BASE	8.920 m
STRATO DI FONDAZIONE	1.877 mq
MANUFATTI	
CANALETTA	0.062 mq

ASSE 7
 SEZIONE N. : 4
 QT. PROGETTO : 1176.307
 DIST.PROG. : 75.000
 DIST.PREC. : 25.000
 DIST.SUCC. : 25.000

