



Coordinamento Territoriale Nord Est

Area Compartimentale Veneto

Via E. Millosevich, 49 - 30173 Venezia Mestre T [+39] 041 2911411 - F [+39] 041 5317321  
Pec anas.veneto@postacert.stradeanas.it - www.stradeanas.it


Anas S.p.A. - Società con Socio Unico

Sede Legale

Via Monzambano, 10 - 00185 Roma T [+39] 06 44461 - F [+39] 06 4456224

Pec anas@postacert.stradeanas.it

Cap. Soc. Euro 2.269.892.000,00 Iscr. R.E.A. 1024951 P.IVA 02133681003 - C.F. 80208450587



cortina  
2021

# S.S. n° 51 "di Alemagna" Provincia di Belluno

## Piano straordinario per l'accessibilità a Cortina 2021

Miglioramento della viabilità di accesso  
all'abitato di cortina

### PROGETTO DEFINITIVO

PROGETTAZIONE ANAS S.p.A.

Coordinamento Territoriale Nord Est - Area Compartimentale Veneto

IL PROGETTISTA:

*Ing. Pietro Leonardo CARLUCCI*

IL GEOLOGO:

*Geol. Emanuela AMICI*

IL GRUPPO DI PROGETTAZIONE:

*Dott. Marco FORMENTELLO*

*Arch. Lisa ZANNONER*

ASSISTENZA ALLA PROGETTAZIONE:



*Amministratore unico e  
Direttore Tecnico*

*Dott. Ing. Alberto Cecchini*

visto: IL RESPONSABILE DEL PROCEDIMENTO

*Ing. Gabriella MANGINELLI*

PROTOCOLLO:

DATA:

N. ELABORATO:

**INTERFERENZE**  
Relazione interferenze

CODICE PROGETTO

PROGETTO      LIV. PROG.      N. PROG.

MSVE14    D    1728

NOME FILE

T01IN00INTRE01\_A.doc

REVISIONE

SCALA:

CODICE ELAB. T01IN00INTRE01

A

-

D

C

B

A

AGGIORNAMENTO PROGETTUALE

NOVEMBRE 2018

REV.

DESCRIZIONE

DATA

REDATTO

VERIFICATO

APPROVATO

<b>1.</b>	<b>PREMESSA.....</b>	<b>1</b>
<b>2.</b>	<b>METODOLOGIA DI VERIFICA E CONTATTI .....</b>	<b>2</b>
2.1.	Contatti ed acquisizione informazioni presso l'amministrazione comunale .....	2
2.2.	Contatti ed acquisizione informazioni presso gli enti gestori.....	2
<b>3.</b>	<b>RETI TECNOLOGICHE.....</b>	<b>3</b>
3.1.	Descrizione degli elaborati.....	3
<b>4.</b>	<b>CONCLUSIONI.....</b>	<b>4</b>
4.1.	Tabella amministrazione comunale .....	4
4.2.	Tabella enti gestori .....	4
<b>5.</b>	<b>ALLEGATI.....</b>	<b>5</b>

## 1. PREMESSA

La presente relazione, unitamente agli elaborati grafici che la compongono, ha lo scopo di illustrare e descrivere in maniera riassuntiva le attività di gestione della componente progettuale inerente il censimento e la risoluzione delle possibili reti interferenti con le nuove infrastrutture in fase di progetto.

Lo stato di fatto delle reti esistenti è stato verificato utilizzando i seguenti strumenti di indagine:

- ricerca di informazioni presso gli Enti Locali ed i Comuni interessati;
- ricerca di specifiche informazioni presso gli Enti gestori di servizi presenti lungo i territori attraversati;
- verifica di banche dati informatizzate regionali e provinciali;
- verifica sulla cartografia di base in formato vettoriale della Regione Veneto (C.T.R.).

Nel particolare, l'attività è consistita nel rilevare, censire e, conseguentemente, analizzare le interferenze tecnologiche presenti all'interno delle aree interessate dal progetto.

## 2. METODOLOGIA DI VERIFICA E CONTATTI

L'analisi su scala territoriale delle infrastrutture costituenti le possibili interferenze ha previsto successive operazioni di verifica e raccolta di informazioni, utilizzando le indicazioni e la documentazione ricevute dai Comuni e dagli Enti Gestori.

L'infrastruttura tecnologica è stata individuata e censita quando, allo stato di fatto (o, in alcuni casi, di progetto), questa insiste all'interno della fascia di rispetto individuata, sia essa a raso, aerea soprassuolo, sia completamente interrata.

Le interferenze identificate possono essere distinte in diverse tipologie e, pertanto, raggruppabili nelle seguenti classi:

- reti di approvvigionamento idrico (acquedotto, pozzi, sorgenti);
- reti di raccolta e smaltimento acque reflue (fognature comunali, collettori consortili ed impianti ad esse connesse);
- reti di trasporto e distribuzione di energia elettrica (media e bassa tensione per utenze private e Pubblica Illuminazione);
- reti di telecomunicazione (telefonia su cavo, telefonia mobile e fibre ottiche).

### 2.1. Contatti ed acquisizione informazioni presso l'amministrazione comunale

L'area di interesse è interamente contenuta all'interno del territorio comunale di Cortina d'Ampezzo, pertanto l'azione di censimento si è svolta contattando l'Ufficio Lavori Pubblici, manutenzioni ed ecologia.

Gli scambi di informazioni con i tecnici responsabili, sono avvenute attraverso comunicazioni telefoniche e posta elettronica.

In tal modo è stato possibile, inoltre, recuperare e recepire le informazioni sulla gestione/proprietà delle reti tecnologiche non di competenza comunale ma di Enti gestori terzi, operanti in scala comunale (Consorzi municipalizzati, gestori privati o semi-privati, ecc...), provinciale, regionale e nazionale (Enel, Telecom ecc...).

### 2.2. Contatti ed acquisizione informazioni presso gli enti gestori

Come descritto nel paragrafo precedente, reperite le informazioni dal Comune, si è proceduto a contattare, con la medesima procedura utilizzata per le Amministrazioni Pubbliche, gli Enti gestori presenti sul territorio interessato dalle opere di progetto.

ENTE
E-DISTRIBUZIONE S.p.A.
BIM GESTIONE SERVIZI PUBBLICI S.p.A.
TELECOM ITALIA S.p.A.

Lo stesso iter è stato utilizzato sia per i gestori di servizi operanti a livello comunale (acquedotto, fognatura, gas), sia per quelli operanti a livello provinciale o comunque più vasta.

Agli Enti Gestori interessati al passaggio del tracciato scelto sono state inoltrate apposite richieste scritte (vedasi allegati) relative alle richieste del censimento dei sottoservizi.

Nonostante l'estrema attenzione riposta nelle operazioni di censimento, non è comunque possibile escludere in forma categorica la presenza di ulteriori reti tecnologiche oltre a quelle individuate e censite.

### 3. RETI TECNOLOGICHE

Tutte le interferenze sono state catalogate e suddivise per tipologia di servizio riscontrato e per Ente gestore di appartenenza.

Volendo distinguere le diverse tipologie di interferenze trattate, esse possono essere raggruppate nelle seguenti macro-tipologie:

<b>ACQUEDOTTI</b>	RETE DI APPROVVIGIONAMENTO IDRICO
<b>FOGNATURE</b>	RETI RACCOLTA E SMALTIMENTO ACQUE REFLUE
<b>TELECOMUNICAZIONI</b>	RETI TELECOMUNICAZIONI IN RAME E FIBRA OTTICA
<b>ELETTRODOTTI</b>	RETI DI TRASPORTO E DISTRIBUZIONE ELETTRICA A MEDIA TENSIONE
	RETI DI TRASPORTO E DISTRIBUZIONE ELETTRICA A BASSA TENSIONE
	IMPIANTI DI ILLUMINAZIONE

#### 3.1. Descrizione degli elaborati

Gli elaborati grafici identificano lo stato di fatto generale d'identificazione reti presenti, interferenti e non rilevate sul territorio. Nella planimetria in scala 1:1000 sono rappresentati i tracciati delle reti riscontrati, identificabili per cromia assegnata.

Per quanto concerne l'elaborato di progetto di risoluzione delle interferenze, al momento della redazione di tale relazione, si è ancora in attesa della ricezione di preventivi e proposte.

#### 4. CONCLUSIONI

Si evidenzia che, al momento in cui viene redatta la presente relazione, si è in attesa di risposta da parte dell'Amministrazione Comunale e degli enti coinvolti. In merito al preventivo per la risoluzione delle interferenze.

L'elenco completo di Amministrazione Comunale e degli Enti gestori contattati, completi di informazioni per il contatto, e la gestione dell'interferenza (indirizzario), è riportato nelle tabelle sottostanti.

##### 4.1. Tabella amministrazione comunale

COMUNE	REGIONE	PROVINCIA	SETTORE DI RIFERIMENTO E REFERENTE	INDIRIZZO
CORTINA D'AMPEZZO	VE	BL	Ufficio Lavori Pubblici, manutenzioni ed ecologia	Corso Italia, 33 - 32043 - Cortina d'Ampezzo (BL)

##### 4.2. Tabella enti gestori

ENTE	REGIONE	PROVINCIA	SETTORE DI RIFERIMENTO E REFERENTE	INDIRIZZO
E-DISTRIBUZIONE S.p.A.	VE	BL	Responsabile Reti Territorio	Via Simon da Cusighè, 27 - 32100 Belluno (BL)
BIM GESTIONE SERVIZI PUBBLICI S.p.A.	VE	BL	Responsabile Reti Territorio	Via Tiziano Vecellio, 27/29 - 32100 Belluno (BL)
TELECOM ITALIA S.p.A.	FVG	TS	Responsabile Reti Territorio	Via Giovanni Pascoli, 9 - 34138 Trieste (TS)

## 5. ALLEGATI

In allegato alla presente è riportata la corrispondenza intercorsa con il comune e gli enti coinvolti.

# COMUNE DI CORTINA D'AMPEZZO



E-mail (P.E.C.)

Spettabile  
**COMUNE di CORTINA d'AMPEZZO**  
Ufficio Lavori Pubblici  
Palazzo Poste  
Largo Poste, 14 - 4° Piano  
**32043 Cortina d'Ampezzo (BL)**

[cortina@pec.comunecortinadampezzo.it](mailto:cortina@pec.comunecortinadampezzo.it)  
[llpp@pec.comunecortinadampezzo.it](mailto:llpp@pec.comunecortinadampezzo.it)  
[llpp@comunecortinadampezzo.bl.it](mailto:llpp@comunecortinadampezzo.bl.it)

Padova, 06/11/2018  
Ns. Rif. U-002/11/2018  
(IDE-0098\_ANAS-ZUEL\_CORTINA)

**Oggetto:** "Piano straordinario per l'accessibilità a Cortina 2021 - Miglioramento della viabilità di accesso all'abitato di Cortina".  
*Sottoservizi – aggiornamento interferenze*

La sottoscritta società Idroesse Engineering S.r.l. ha avviato, a seguito di incarico specifico da parte di ANAS S.p.A., le attività di progettazione definitiva del "Piano straordinario per l'accessibilità a Cortina 2021 – Miglioramento della viabilità di accesso all'abitato di Cortina". Nell'ambito della suddetta progettazione è necessario individuare le possibili interferenze con servizi di pubblica utilità ricadenti sul territorio comunale.

Si richiede, pertanto, la Vostra disponibilità a fornire la documentazione relativa agli impianti/reti di Vostra competenza, presenti nel comune di Cortina d'Ampezzo, interferenti con le opere di progetto. Si allega alla presente la planimetria di progetto.

La documentazione dovrà essere inviata a:


**IDROESSE ENGINEERING S.r.l.**

Via Giacomo Matteotti, 27  
35137 PADOVA

Chiediamo, inoltre, che venga indicata la persona da contattare (nome, telefono, mail) per eventuali contatti/chiarimenti.

Rimanendo a disposizione per ogni ulteriore chiarimento od integrazione, si porgono distinti saluti.

Idroesse Engineering S.r.l.  
Amministratore Unico  
**Ing. Alberto Cecchini**



All.: c.s.

**Idroesse Engineering S.r.l.**

Sede legale ed operativa: Via G. Matteotti n. 27 - 35137 Padova

Sede operativa: Via delle Terme Deciane n. 10 - 00153 Roma

t / +39 049 8064111 - f / +39 049 8064100 – @ / info@idroesseeng.it - pec / idroesseengineering@legalmail.it

Capitale sociale € 50.000,00 i.v. / Reg. Imp. di PD / C.F. e P.IVA 04760490286 – R.E.A. n° 416218

w / [idroesseeng.it](http://idroesseeng.it)

**Data:** Mar 06/11/2018 11:03  
**Da:** idroesseengineering  
**A:** cortina@pec.comunecortinadampezzo.it,  
llpp@pec.comunecortinadampezzo.it,  
llpp@comunecortinadampezzo.bl.it  
**Cc:** a.danese@idroesseeng.it  
**Oggetto:** Piano straordinario per l'accessibilità a Cortina  
2021 – Miglioramento della viabilità di accesso  
all'abitato di Cortina - INTERFERENZE  
**Allegato/i:** PLAN-1000\_CORTINA.pdf(*dimensione 1.86 MB*)  
U-002-11-2018.pdf(*dimensione 618 KB*)

Buongiorno,  
trasmettiamo nota Prot. U-002/11/2018 del 06/11/2018.  
A disposizione per eventuali chiarimenti.  
Distinti saluti.

Idroesse Engineering S.r.l.

-----



**Data:** Mar 06/11/2018 11:03  
**Da:** Posta Certificata Legalmail  
**A:** idroesseengineering@legalmail.it  
**Oggetto:** ACCETTAZIONE: Piano straordinario per l'accessibilità a Cortina 2021 – Miglioramento della viabilità di accesso all'abitato di Cortina - INTERFERENZE  
**Allegato/i:** daticert.xml(*dimensione 1 KB*)  
smime.p7s(*dimensione 6 KB*)

## Ricevuta di accettazione

Il giorno 06/11/2018 alle ore 11:03:27 (+0100) il messaggio "Piano straordinario per l'accessibilità a Cortina 2021 – Miglioramento della viabilità di accesso all'abitato di Cortina - INTERFERENZE" proveniente da "idroesseengineering@legalmail.it" ed indirizzato a:

lpp@pec.comunecortinadampezzo.it	("posta certificata")
cortina@pec.comunecortinadampezzo.it	("posta certificata")
lpp@comunecortinadampezzo.bl.it	("posta ordinaria")
a.danese@idroesseeng.it	("posta ordinaria")

è stato accettato dal sistema ed inoltrato.

**Identificativo messaggio:** 9A641820.00360245.E87A196E.CF261AF3.posta-certificata@legalmail.it

Questa ricevuta, per Sua garanzia, è firmata digitalmente.  
La preghiamo di conservarla come attestato dell'invio del messaggio

---

## Acceptance receipt

On 06/11/2018 at 11:03:27 (+0100) the message, "Piano straordinario per l'accessibilità a Cortina 2021 – Miglioramento della viabilità di accesso all'abitato di Cortina - INTERFERENZE", sent by "idroesseengineering@legalmail.it" and addressed to:

lpp@pec.comunecortinadampezzo.it	("posta certificata")
cortina@pec.comunecortinadampezzo.it	("posta certificata")
lpp@comunecortinadampezzo.bl.it	("posta ordinaria")
a.danese@idroesseeng.it	("posta ordinaria")

was accepted by the certified email system.

**Message ID:** 9A641820.00360245.E87A196E.CF261AF3.posta-certificata@legalmail.it

As a guarantee to you, this receipt is digitally signed.  
Please keep it as a certificate of delivery of the message.



**Data:** Mar 06/11/2018 11:04  
**Da:** posta-certificata@pec-email.com  
**A:** idroesseengineering@legalmail.it  
**Oggetto:** CONSEGNA: Piano straordinario per l'accessibilità a Cortina 2021 – Miglioramento della viabilità di accesso all'abitato di Cortina - INTERFERENZE  
**Allegato/i:** daticert.xml(*dimensione 1 KB*)  
postacert.eml (*dimensione 3.79 MB*) **Messaggio di posta elettronica**  
smime.p7s(*dimensione 6 KB*)

Messaggio di posta elettronica riferito dalla ricevuta :	postacert.eml
--	---------------

**Data:** Mar 06/11/2018 11:03  
**Da:** idroesseengineering  
**A:** cortina@pec.comunecortinadampezzo.it,  
llpp@pec.comunecortinadampezzo.it,  
llpp@comunecortinadampezzo.bl.it  
**Cc:** a.danese@idroesseeng.it  
**Oggetto:** Piano straordinario per l'accessibilità a Cortina 2021 – Miglioramento della viabilità di accesso all'abitato di Cortina - INTERFERENZE  
**Allegato/i:** PLAN-1000\_CORTINA.pdf(*dimensione 1.86 MB*)  
U-002-11-2018.pdf(*dimensione 618 KB*)

Buongiorno,  
trasmettiamo nota Prot. U-002/11/2018 del 06/11/2018.  
A disposizione per eventuali chiarimenti.  
Distinti saluti.

Idroesse Engineering S.r.l.

-----

**E-DISTRIBUZIONE S.p.A.**

**Da:** info@idroesseeng.it  
**Inviato:** venerdì 7 settembre 2018 17:26  
**A:** e-distribuzione@pec.e-distribuzione.it  
**Cc:** Gabriele Brogini  
**Oggetto:** Richiesta documentazione interferenze "Piano straordinario per l'accessibilità a Cortina 2021 - Miglioramento della viabilità di accesso all'abitato di Cortina"  
**Allegati:** PLAN-1000\_CORTINA.pdf

Spett.le e-distribuzione S.p.A,

si comunica che la scrivente Società ha avviato, a seguito di incarico specifico da parte di ANAS S.p.A., le attività di progettazione definitiva del "Piano straordinario per l'accessibilità a Cortina 2021 – Miglioramento della viabilità di accesso all'abitato di Cortina".

Nell'ambito della suddetta progettazione è necessario individuare le possibili interferenze con servizi di pubblica utilità ricadenti sul territorio comunale.

Si richiede, pertanto, la Vs. disponibilità a fornire la documentazione relativa agli impianti di vostra competenza, a Media e Bassa Tensione, e i fabbricati identificati come cabine elettriche presenti nel comune di Cortina d'Ampezzo, interferenti con le opere di progetto.

Si allega alla presente la planimetria di progetto.

Distinti saluti

La segreteria

Cristina Ceccarello

**Data:** Lun 24/09/2018 10:37  
**Da:** idroesseengineering  
**A:** e-distribuzione@pec.e-distribuzione.it  
**Cc:** a.danese@idroesseeng.it  
**Oggetto:** Richiesta documentazione interferenze  
**Allegato/i:** PLAN-1000\_CORTINA.pdf(*dimensione 1.86 MB*)

Spett.le e-distribuzione S.p.A,  
si comunica che la scrivente Società ha avviato, a seguito di incarico specifico da parte di ANAS S.p.A., le attività di progettazione definitiva del "Piano straordinario per l'accessibilità a Cortina 2021 - Miglioramento della viabilità di accesso all'abitato di Cortina".  
Nell'ambito della suddetta progettazione è necessario individuare le possibili interferenze con servizi di pubblica utilità ricadenti sul territorio comunale.  
Si richiede, pertanto, la Vs. disponibilità a fornire la documentazione relativa agli impianti di vostra competenza, a Media e Bassa Tensione, e i fabbricati identificati come cabine elettriche presenti nel comune di Cortina d'Ampezzo, interferenti con le opere di progetto.  
Si allega alla presente la planimetria di progetto.

Distinti saluti

La segreteria  
Cristina Ceccarello

-----



**Data:** Lun 24/09/2018 10:37  
**Da:** Posta Certificata Legalmail  
**A:** idroesseengineering@legalmail.it  
**Oggetto:** ACCETTAZIONE: Richiesta documentazione interferenze  
**Allegato/i:** daticert.xml(*dimensione 1 KB*)  
smime.p7s(*dimensione 6 KB*)

## Ricevuta di accettazione

Il giorno 24/09/2018 alle ore 10:37:03 (+0200) il messaggio "Richiesta documentazione interferenze" proveniente da "idroesseengineering@legalmail.it" ed indirizzato a:

e-distribuzione@pec.e-distribuzione.it ("posta certificata")  
a.danese@idroesseeng.it ("posta ordinaria")  
è stato accettato dal sistema ed inoltrato.

**Identificativo messaggio:** 00478AEF.008955AC.0AB98A65.7F045A95.posta-certificata@legalmail.it

Questa ricevuta, per Sua garanzia, è firmata digitalmente.  
La preghiamo di conservarla come attestato dell'invio del messaggio

---

## Acceptance receipt

On 24/09/2018 at 10:37:03 (+0200) the message, "Richiesta documentazione interferenze", sent by "idroesseengineering@legalmail.it" and addressed to:

e-distribuzione@pec.e-distribuzione.it ("posta certificata")  
a.danese@idroesseeng.it ("posta ordinaria")  
was accepted by the certified email system.

**Message ID:** 00478AEF.008955AC.0AB98A65.7F045A95.posta-certificata@legalmail.it

As a guarantee to you, this receipt is digitally signed.  
Please keep it as a certificate of delivery of the message.





**Data:** Lun 24/09/2018 10:37  
**Da:** Posta Certificata Legalmail  
**A:** idroesseengineering@legalmail.it  
**Oggetto:** CONSEGNA: Richiesta documentazione interferenze  
**Allegato/i:** postacert.eml (*dimensione 2.86 MB*) **Messaggio di posta elettronica**  
dati.cert.xml(*dimensione 1 KB*)  
smime.p7s(*dimensione 6 KB*)

## Ricevuta di avvenuta consegna

Il giorno 24/09/2018 alle ore 10:37:04 (+0200) il messaggio "Richiesta documentazione interferenze" proveniente da "idroesseengineering@legalmail.it" ed indirizzato a "e-distribuzione@pec.e-distribuzione.it" è stato consegnato nella casella di destinazione.

Questa ricevuta, per Sua garanzia, è firmata digitalmente e la preghiamo di conservarla come attestato della consegna del messaggio alla casella destinataria.

**Identificativo messaggio:** 00478AEF.008955AC.0AB98A65.7F045A95.posta-certificata@legalmail.it

---

## Delivery receipt

The message "Richiesta documentazione interferenze" sent by "idroesseengineering@legalmail.it", on 24/09/2018 at 10:37:04 (+0200) and addressed to "e-distribuzione@pec.e-distribuzione.it", was delivered by the certified email system.

As a guarantee to you, this receipt is digitally signed. Please keep it as certificate of delivery to the specified mailbox.

**Message ID:** 00478AEF.008955AC.0AB98A65.7F045A95.posta-certificata@legalmail.it

Messaggio di posta elettronica riferito dalla ricevuta :	postacert.eml
--	---------------

**Data:** Lun 24/09/2018 10:37  
**Da:** idroesseengineering  
**A:** e-distribuzione@pec.e-distribuzione.it  
**Cc:** a.danese@idroesseeng.it  
**Oggetto:** Richiesta documentazione interferenze  
**Allegato/i:** PLAN-1000\_CORTINA.pdf(*dimensione 1.86 MB*)

Spett.le e-distribuzione S.p.A,  
si comunica che la scrivente Società ha avviato, a seguito di incarico specifico da parte di ANAS S.p.A., le attività di progettazione definitiva del “Piano straordinario per l’accessibilità a Cortina 2021 - Miglioramento della viabilità di accesso all’abitato di Cortina”.  
Nell’ambito della suddetta progettazione è necessario individuare le possibili interferenze con servizi di pubblica utilità ricadenti sul territorio comunale.  
Si richiede, pertanto, la Vs. disponibilità a fornire la documentazione relativa agli impianti di vostra competenza, a Media e Bassa Tensione, e i fabbricati identificati come cabine elettriche presenti nel comune di Cortina d’Ampezzo, interferenti con le opere di progetto.  
Si allega alla presente la planimetria di progetto.

Distinti saluti

La segreteria  
Cristina Ceccarello

-----

**a.danese@idroesseeng.it**

---

**Da:** Zancolo' Claudio (IR DTR TRI) <claudio.zancolo@e-distribuzione.com>  
**Inviato:** mercoledì 24 ottobre 2018 10:48  
**A:** a.danese@idroesseeng.it  
**Oggetto:** Cavi Enel Cortina  
**Allegati:** Screenshot\_2018-10-24-10-35-04\_1540370817515.png; Screenshot\_2018-10-24-10-34-52\_1540370817837.png; Screenshot\_2018-10-24-10-34-42\_1540370818110.png; Screenshot\_2018-10-24-10-34-36\_1540370818509.png; Screenshot\_2018-10-24-10-34-31\_1540370818845.png; Screenshot\_2018-10-24-10-34-22\_1540370819279.png; Screenshot\_2018-10-24-10-34-15\_1540370819670.png

Inviato dal mio dispositivo Samsung

**BIM GESTIONE SERVIZI PUBBLICI S.p.A.**

**Da:** info@idroesseeng.it  
**Inviato:** venerdì 7 settembre 2018 17:31  
**A:** gsp@cert.ip-veneto.net  
**Cc:** Gabriele Brogini  
**Oggetto:** Richiesta documentazione interferenze "Piano straordinario per l'accessibilità a Cortina 2021 - Miglioramento della viabilità di accesso all'abitato di Cortina"  
**Allegati:** PLAN-1000\_CORTINA.pdf

Spett.le BIM gestione servizi pubblici S.p.A., si comunica che la scrivente Società ha avviato, a seguito di incarico specifico da parte di ANAS S.p.A., le attività di progettazione definitiva del "Piano straordinario per l'accessibilità a Cortina 2021 – Miglioramento della viabilità di accesso all'abitato di Cortina".

Nell'ambito della suddetta progettazione è necessario individuare le possibili interferenze con servizi di pubblica utilità ricadenti sul territorio comunale.

Si richiede, pertanto, la Vs. disponibilità a fornire la documentazione relativa ai sottoservizi di vostra competenza, potenzialmente interferenti con le opere di progetto.

Si allega alla presente la planimetria di progetto.

Distinti saluti  
La segreteria  
Cristina Ceccarello

**Da:** Gare - Idroesseeng <gare@idroesseeng.it>  
**Inviato:** martedì 25 settembre 2018 12:18  
**A:** 'fabio.gasperin@gsp.bl.it'  
**Oggetto:** Richiesta documentazione interferenze "Piano straordinario per l'accessibilità a Cortina 2021 - Miglioramento della viabilità di accesso all'abitato di Cortina"  
**Allegati:** PLAN-1000\_CORTINA.pdf

Alla c.a. dell'Ing. Gasperin,  
come da accordi sono ad inviare la richiesta della documentazione relativa ai sottoservizi di vostra competenza, potenzialmente interferenti con le opere di progetto relative al "Piano straordinario per l'accessibilità a Cortina 2021 – Miglioramento della viabilità di accesso all'abitato di Cortina".  
Tale richiesta era già stata inoltrata all'indirizzo [gsp@cert.ip-veneto.net](mailto:gsp@cert.ip-veneto.net) e protocollata in data 10/09/2018 (n. 29204).  
Si allega alla presente la planimetria di progetto.

**Alessia Danese**

**Ing. Gaia Liviero**  
Ingegnere

m / +39 392 6902038  
@ / G.Liviero@idroesseeng.it

**Idroesse Engineering S.r.l.**

Sede Legale ed Operativa  
Via G. Matteotti, n. 27  
35137 Padova (PD) - Italia

t / +39 049 8064111  
f / +39 049 8064100  
@ / info@idroesseeng.it  
pec / idroesseengineering@legalmail.it  
w / idroesseeng.it



This e-mail and any attachments to it are intended only for the party to whom they are addressed. They may contain privileged and/or confidential information. If you have received this transmission in error, please notify the sender immediately and delete any digital copies and destroy any paper copies. Any content of the message not related to the activity of Idroesse Engineering S.r.l. does not represent expression or opinion of the Company. Think before you print.

**a.danese@idroesseeng.it**

---

**Da:** Elvi Viel <eviel@sitbelluno.it>  
**Inviato:** martedì 6 novembre 2018 11:36  
**A:** a.danese@idroesseeng.it  
**Oggetto:** Fwd: Invio planimetrie sotto servizi idrico fognari a Cortina d'Ampezzo  
**Allegati:** CONSEGNA PLANI RICERCA.pdf; FG\_ACQ\_CORTINA.pdf

---

**Da:** "Elvi Viel" <eviel@sitbelluno.it>  
**A:** "info" <info@idroesseeng.it>  
**Inviato:** Martedì, 11 settembre 2018 9:05:36  
**Oggetto:** Invio planimetrie sotto servizi idrico fognari a Cortina d'Ampezzo

In riferimento alla sua richiesta le invio in allegato il materiale in oggetto  
cordiali saluti  
Elvi Viel

--

\*\*\*\*\*

Elvi Viel

Società informatica Territoriale S.r.l.  
Via Masi Simonetti 20  
32100 Belluno  
e-mail: eviel@sitbelluno.it  
tel.: +39 0437 358013  
fax: +39 0437 936945  
cel.: +39 334 6900156  
Servizio di assistenza tel.: +39 0437 1761135

\*\*\*\*\*

--

\*\*\*\*\*

Elvi Viel

Società informatica Territoriale S.r.l.  
Via Masi Simonetti 20  
32100 Belluno  
e-mail: eviel@sitbelluno.it  
tel.: +39 0437 358013  
fax: +39 0437 936945  
cel.: +39 334 6900156  
Servizio di assistenza tel.: +39 0437 1761135

\*\*\*\*\*

**TELECOM ITALIA S.p.A.**



Raccomandata a.r.

Spettabile  
**TELECOM ITALIA S.p.A.**  
Focal Point Spostamenti Nord Est  
Via Giovanni Pascoli, 9  
**34138 TRIESTE**

Padova, 01/10/2018  
Ns. Rif. U-001/10/2018  
(IDE-0098\_ANAS-ZUEL\_CORTINA)

**Oggetto:** "Piano straordinario per l'accessibilità a Cortina 2021 - Miglioramento della viabilità di accesso all'abitato di Cortina".  
*Sottoservizi – aggiornamento interferenze*

La sottoscritta società Idroesse Engineering S.r.l. ha avviato, a seguito di incarico specifico da parte di ANAS S.p.A., le attività di progettazione definitiva del "Piano straordinario per l'accessibilità a Cortina 2021 – Miglioramento della viabilità di accesso all'abitato di Cortina". Nell'ambito della suddetta progettazione è necessario individuare le possibili interferenze con servizi di pubblica utilità ricadenti sul territorio comunale.

Si richiede, pertanto, la Vostra disponibilità a fornire la documentazione relativa agli impianti/reti di Vostra competenza, presenti nel comune di Cortina d'Ampezzo, interferenti con le opere di progetto. Si allega alla presente la planimetria di progetto.

La documentazione dovrà essere inviata a:

**IDROESSE ENGINEERING S.r.l.**

Via Giacomo Matteotti, 27  
35137 PADOVA

Chiediamo, inoltre, che venga indicata la persona da contattare (nome, telefono, mail) per eventuali contatti/chiarimenti.

Rimanendo a disposizione per ogni ulteriore chiarimento od integrazione, si porgono distinti saluti.

Idroesse Engineering S.r.l.  
Amministratore Unico  
**Ing. Alberto Cecchini**



All.: c.s.

15845080285-5



# Posteitaliane

Mod. 22 - R - Cod. W8150E - Ed. 10/01 (00) L1

Accettazione **RACCOMANDATA** RICEVUTA  
È vietato introdurre denaro e valori nelle raccomandate: Poste Italiane SpA non ne risponde

Si prega di compilare a cura del mittente a macchina o in stampatello

DESTINATARIO

DESTINATARIO  
TELECOM ITALIA SpA  
VIA GIOVANNI PASCOLI 9  
34138 TRIESTE N° CIV. TS  
C.A.P. COMUNE PROV.

MITTENTE

MITTENTE  
IDROSSE ENGINEERING SRL  
VIA GIACOMO MATTEOTTI 27  
35137 PADOVA N° CIV. PD  
C.A.P. COMUNE PROV.

SERVIZI ACCESSORI RICHIESTI  
Contrassegnare la casella interessata

Via aerea  A.R.  
 Assegno € .....(in cifre)

Fraz. 42001 Sez. 14 Operaz. 184  
Causale: R 02/10/2018 18:48  
Peso gr.: 131 Tariffa € 9.15 Affr. € 9.15  
Serv.Aggr.: AR

Bollo  
(accettazione manuale)

TASSE

## Info

---

**Da:** Assistenza Scavi VEN <assistenzascavi.ven@telecomitalia.it>  
**Inviato:** mercoledì 17 ottobre 2018 11:22  
**A:** info@idroesseeng.it  
**Oggetto:** SERVIZIO ASSISTENZA SCAVI DI TELECOM ITALIA S.P.A. 800-1331-31, PRATICA N° 140397 PER ASSISTENZA SCAVI IN LOC. MIGLIORAMENTO VIABILITÀ DI ACCESSO ALL'ABITATO DI CORTINA NEL COMUNE DI CORTINA D'AMPEZZO



**WOL-VENETO-NORD**

*Si prega di citare nella risposta*

N.: **AS0140397**  
Rif.Vs. del : **05/10/2018**

pag. 1/2

40128 Bologna  
Via Stendhal, 31

IDROESSE  
ENGINEERING S.r.l.  
via Giacomo Matteotti 27  
35137 PADOVA - PD

**Oggetto :** Assistenza Scavi in Miglioramento viabilità di accesso all'abitato di Cortina, CORTINA D'AMPEZZO BL  
Pratica n. 140397

A seguito della richiesta in oggetto, Vi informiamo che sul tracciato interessato dai Vs. lavori di scavo, potrebbero essere presenti cavi telefonici in esercizio.

**Vi comunichiamo che la Cartografia dei sottoservizi/infrastrutture TELECOM Italia, dal 01/01/2013 è fornita a titolo oneroso ad un importo pari a € 87,59 (I.V.A. esclusa), fino ad una sequenza di 10 planimetrie. Per quantità maggiori, i costi saranno conteggiati con lo stesso criterio.**

A fronte della Vostra richiesta, la trasmissione della documentazione sarà formalizzata tramite posta elettronica. In caso di accettazione, Vi preghiamo di restituirci il modulo allegato debitamente compilato al fax **0691254978**. Con l'occasione Vi confermiamo che il Servizio Assistenza Scavi 800 133131 continua ad essere attivo su tutto il territorio ed è a disposizione di tutti coloro che intendono richiedere informazioni sulle infrastrutture telefoniche di proprietà Telecom Italia S.p.A. Le richieste che pervengono a tale servizio sono esaminate con tutta l'attenzione del caso da parte del personale della nostra Società ivi preposto. Nel rappresentarvi che le informazioni contenute nella suddetta cartografia rivestono i caratteri di riservatezza, si rammenta che il loro utilizzo potrà essere effettuato solo nei modi e nei limiti previsti dalla vigente normativa in materia.

In ogni caso, le richieste devono pervenire al servizio Assistenza Scavi con congruo anticipo (almeno 15/20 giorni prima) rispetto al momento di inizio dei lavori di scavo.

Rimanendo a disposizione per eventuali chiarimenti che si rendessero necessari, porgiamo distinti saluti.

**TELECOM ITALIA S.p.A.**

---

<i>Capitale Sociale €</i> 11.677.002.855,10 .	<i>Cod.Fisc.,Part.IVA e N.di</i>	<i>Casella Postale</i> AD 1671	<i>Tel.:</i>	<i>nazionale</i> 051 6078111
<i>Sede Legale: Piazza degli Affari, 2 –</i> 20123 Milano	<i>Iscrizione al Registro</i> <i>Imprese</i>	C.A.P. 40100		<i>internazionale</i> + 39 051 6078111
<i>Direzione Generale: Corso d'Italia,</i> 41 – 00198 Roma	<i>di Milano</i> 00488410010			

**WOL-VENETO-NORD**40128 Bologna.....  
Via Stendhal, 31N.: **AS0140397**  
Rif.Vs. del : **05/10/2018**IDROESSE ENGINEERING S.r.l.  
via Giacomo Matteotti 27  
35137 PADOVA - PD**Oggetto :** Assistenza Scavi in Miglioramento viabilità di accesso all'abitato di Cortina, CORTINA D'AMPEZZO - BL:

Vi comunichiamo che la Cartografia dei sottoservizi/infrastrutture TELECOM Italia, dal 01/01/2013 è fornita a titolo oneroso ad un importo pari a € 87,59 (I.V.A. esclusa), fino ad una sequenza di 10 planimetrie.

Per quantità maggiori, i costi saranno conteggiati con lo stesso criterio.

In alternativa e/o a completamento dell'invio documentale, è possibile richiedere l'intervento del nostro personale tecnico per segnalare l'esatta ubicazione dei cavi telefonici e/o fornire assistenza durante l'esecuzione delle Vostre opere. Il costo della prestazione è determinato dal diritto fisso di chiamata pari a 137,71 € (I.V.A. esclusa) e 47,83 €/ora (I.V.A. esclusa) per l'effettiva prestazione fornita sul posto, per singola unità intervenuta.

 Intervento Tecnico                                       Cartografia                                       Entrambi**Firma per accettazione del Legale  
Rappresentante**

Data .....

**Dati necessari per la fatturazione(\*)**

Nome Cognome o Ragione Sociale: .....

Recapito Fattura Via/Piazza: .....

CAP: ..... Città: ..... Provincia: .....

Codice Fiscale	Partita IVA
<input type="text"/>	<input type="text"/>

Indirizzo Email: .....

**SOLO PER ENTI PUBBLICI**

Numero determina dirigenziale: ..... del : .....

Codice CIG: .....Codice CUP: .....

Codice Ufficio per Fatturazione elettronica: (6 caratteri) : .....

Data di attivazione del Servizio Fatt.Elettronica: .....

Numero ODA: .....(solo per Clienti, Autostrade, RFI, ENI, ecc)

Telefono Fisso: ..... Cell.: ..... Fax (facoltativo): .....

Data Prevista Inizio Attivita: .....

(\*) nel caso di accettazione del preventivo

## INFORMATIVA PRIVACY

Ai sensi dell'art.13 del D.Lgs.196/03, il c.d. Codice della privacy, Telecom Italia informa che i dati personali da Lei forniti per richiedere gli interventi in oggetto, verranno trattati da Telecom Italia stessa, direttamente o tramite terzi, ai soli fini della gestione delle richiesta stessa.

Il trattamento dei dati sarà effettuato manualmente (ad esempio, su supporto cartaceo) e/o attraverso strumenti informatici e telematici, con logiche di organizzazione ed elaborazione dei suoi dati correlate alle finalità sopra indicate e, comunque, in modo da garantire la sicurezza e la riservatezza dei dati e delle comunicazioni.

Il Titolare del trattamento dei dati personali è Telecom Italia S.p.A., con sede in Via Gaetano Negri, 1 – 20123 Milano.

Il Responsabile del trattamento medesimo è Malgarotto Paolo (Responsabile AOA/NE) domiciliato presso Telecom Italia S.p.A., Piazzale S. Lorenzo Giustiniani 11 C - 30174 Venezia.

In relazione al trattamento dei dati, Lei potrà esercitare i diritti di cui all'art.7 del D.Lgs.196/03 rivolgendosi al suddetto Responsabile del trattamento. Allo stesso modo può chiedere l'origine dei dati, la correzione, l'aggiornamento o l'integrazione dei dati inesatti o incompleti, ovvero la cancellazione o il blocco per quelli trattati in violazione di legge, o ancora opporsi al loro utilizzo per motivi legittimi da evidenziare nella richiesta.

L'elenco aggiornato dei Responsabili è consultabile sui siti [www.telecomitalia.it](http://www.telecomitalia.it) e [www.tim.it](http://www.tim.it), link privacy

---

<i>Capitale Sociale € 11.677.002.855,10 . di: Bologna, Via Stendhal, 31</i>	<i>Cod. Fisc., Part. IVA e N. di Iscrizione al</i>	<i>Sede</i>
<i>Sede Legale: Via Gaetano Negri, 1 – 20123 Milano 00488410010                      40135 BOLOGNA</i>	<i>Registro Imprese di Milano</i>	
<i>Direzione Generale: Corso d'Italia, 41 – 00198 Roma</i>	<i>Casella PEC: <a href="mailto:telecomitalia@pec.telecomitalia.it">telecomitalia@pec.telecomitalia.it</a></i>	

Questo messaggio e i suoi allegati sono indirizzati esclusivamente alle persone indicate. La diffusione, copia o qualsiasi altra azione derivante dalla conoscenza di queste informazioni sono rigorosamente vietate. Qualora abbiate ricevuto questo documento per errore siete cortesemente pregati di darne immediata comunicazione al mittente e di provvedere alla sua distruzione, Grazie.

*This e-mail and any attachments is confidential and may contain privileged information intended for the addressee(s) only. Dissemination, copying, printing or use by anybody else is unauthorised. If you are not the intended recipient, please delete this message and any attachments and advise the sender by return e-mail, Thanks.*

**Rispetta l'ambiente. Non stampare questa mail se non è necessario.**



40128 Bologna.....  
Via Stendhal, 31

N.:AS0140397  
Rif.Vs. del : 05/10/2018

IDROESSE ENGINEERING S.r.l.  
via Giacomo Matteotti 27  
35137 PADOVA - PD

Oggetto : Assistenza Scavi in Miglioramento viabilità di accesso all’abitato di Cortina, CORTINA D’AMPEZZO - BL:

Vi comunichiamo che la Cartografia dei sottoservizi/infrastrutture TELECOM Italia, dal 01/01/2013 è fornita a titolo oneroso ad un importo pari a € 87,59 (I.V.A. esclusa), fino ad una sequenza di 10 planimetrie.

Per quantità maggiori, i costi saranno conteggiati con lo stesso criterio.

In alternativa e/o a completamento dell’invio documentale, è possibile richiedere l’intervento del nostro personale tecnico per segnalare l’esatta ubicazione dei cavi telefonici e/o fornire assistenza durante l’esecuzione delle Vostre opere. Il costo della prestazione è determinato dal diritto fisso di chiamata pari a 137,71 € (I.V.A. esclusa) e 47,83 €/ora (I.V.A. esclusa) per l’effettiva prestazione fornita sul posto, per singola unità intervenuta.

- Intervento Tecnico
- Cartografia
- Entrambi

Firma per accettazione del Legale Rappresentante

Ing. Alberto Cecchini

**Idroesse Engineering srl**  
Via G. Matteotti, 27 - 35137 PADOVA  
Cod. Fisc. e Part. IVA 04760490286

Data 17/10/2018

**Dati necessari per la fatturazione(\*)**

Nome Cognome o Ragione Sociale: ..IDROESSE ENGINEERING S.r.l. ....

Recapito Fattura Via/Piazza: ...VIA GIACOMO MATTEOTTI, 27.....

CAP: ...35137..... Città: ...PADOVA..... Provincia: ....PD.....

Codice Fiscale														Partita IVA											
0	4	7	6	0	4	9	0	2	8	6					0	4	7	6	0	4	9	0	2	8	6

Indirizzo Email: .....info@idroesseeng.it.....

**SOLO PER ENTI PUBBLICI**  
 Numero determina dirigenziale: ..... del : .....  
 Codice CIG: .....Codice CUP: .....  
 Codice Ufficio per Fatturazione elettronica: (6 caratteri) : .....  
 Data di attivazione del Servizio Fatt.Elettronica: .....

Numero ODA: .....(solo per Clienti, Autostrade, RFI, ENI, ecc)

Telefono Fisso: ....049.8064111.... Cell.: ..... Fax (facoltativo): ....049.8064100....

Data Prevista Inizio Attivita: .....

(\*) nel caso di accettazione del preventivo

## INFORMATIVA PRIVACY

Ai sensi dell'art.13 del D.Lgs.196/03, il c.d. Codice della privacy, Telecom Italia informa che i dati personali da Lei forniti per richiedere gli interventi in oggetto, verranno trattati da Telecom Italia stessa, direttamente o tramite terzi, ai soli fini della gestione delle richiesta stessa.

Il trattamento dei dati sarà effettuato manualmente (ad esempio, su supporto cartaceo) e/o attraverso strumenti informatici e telematici, con logiche di organizzazione ed elaborazione dei suoi dati correlate alle finalità sopra indicate e, comunque, in modo da garantire la sicurezza e la riservatezza dei dati e delle comunicazioni.

Il Titolare del trattamento dei dati personali è Telecom Italia S.p.A., con sede in Via Gaetano Negri, 1 – 20123 Milano. Il Responsabile del trattamento medesimo è Malgarotto Paolo (Responsabile AOA/NE) domiciliato presso Telecom Italia S.p.A., Piazzale S. Lorenzo Giustiniani 11 C - 30174 Venezia.

In relazione al trattamento dei dati, Lei potrà esercitare i diritti di cui all'art.7 del D.Lgs.196/03 rivolgendosi al suddetto Responsabile del trattamento. Allo stesso modo può chiedere l'origine dei dati, la correzione, l'aggiornamento o l'integrazione dei dati inesatti o incompleti, ovvero la cancellazione o il blocco per quelli trattati in violazione di legge, o ancora opporsi al loro utilizzo per motivi legittimi da evidenziare nella richiesta.

L'elenco aggiornato dei Responsabili è consultabile sui siti [www.telecomitalia.it](http://www.telecomitalia.it) e [www.tim.it](http://www.tim.it), link privacy

---

Capitale Sociale € 11.677.002.855,10 .

Cod. Fisc., Part. IVA e N. di Iscrizione al

Sede

di: Bologna, Via Stendhal, 31

Sede Legale: Via Gaetano Negri, 1 – 20123 Milano

Registro Imprese di Milano

00488410010

40135 BOLOGNA

Direzione Generale: Corso d'Italia, 41 – 00198 Roma

Casella PEC: [telecomitalia@pec.telecomitalia.it](mailto:telecomitalia@pec.telecomitalia.it)

Questo messaggio e i suoi allegati sono indirizzati esclusivamente alle persone indicate. La diffusione, copia o qualsiasi altra azione derivante dalla conoscenza di queste informazioni sono rigorosamente vietate. Qualora abbiate ricevuto questo documento per errore siete cortesemente pregati di darne immediata comunicazione al mittente e di provvedere alla sua distruzione, Grazie.

*This e-mail and any attachments is confidential and may contain privileged information intended for the addressee(s) only. Dissemination, copying, printing or use by anybody else is unauthorised. If you are not the intended recipient, please delete this message and any attachments and advise the sender by return e-mail, Thanks.*

**Rispetta l'ambiente. Non stampare questa mail se non è necessario.**



\*\*\*\*\*  
 \*\*\* RAPPORTO TX \*\*\*  
 \*\*\*\*\*

TRASMISSIONE OK

NR TX/RX 1560  
 INDIR. DESTINATARIO 0691254978  
 NOME RICEVENTE  
 ORA INIZ 18/10 09:28  
 DURATA 04'27  
 NR. PAGINE INVIATE 4  
 RISULTATO OK

### Info

**Da:** Assistenza Scavi VEN <assistenza.scavi.ven@telecomitalia.it>  
**Inviato:** mercoledì 17 ottobre 2018 11:22  
**A:** info@idroesseeng.it  
**Oggetto:** SERVIZIO ASSISTENZA SCAVI DI TELECOM ITALIA S.P.A. 800-1331 - IL PRATICA N° 140397 PER ASSISTENZA SCAVI IN LOC MIGLIORAMENTO VIABILITÀ DI ACCESSO ALL'ABITATO DI CORTINA NEL COMUNE DI CORTINA D'AMPEZZO

# ETIM

WOL-VENETO-NORD

*Si prega di citare nella risposta*

**N.:** A50140397  
**Rif.Vs. del:** 05/10/2018

pag. 1/2

40128 Bologna  
 Via Stendhal, 31

IDROESSE  
 ENGINEERING S.r.l.  
 via Giacomo Matteotti 27  
 35137 PADOVA - PD

**Oggetto:** Assistenza Scavi in Miglioramento viabilità di accesso all'abitato di Cortina, CORTINA D'AMPEZZO  
 BL  
 Pratica n. 140397

A seguito della richiesta in oggetto, Vi informiamo che sul tracciato interessato dai Vs. lavori di scavo, potrebbero essere presenti cavi telefonici in esercizio.

Vi comunichiamo che la Cartografia dei sottoservizi/infrastrutture TELECOM Italia, dal 01/01/2013 è fornita a titolo oneroso ad un importo pari a € 87,59 (i.V.A. esclusa), fino ad una sequenza di 10 planimetrie.

Per quantità maggiori, i costi saranno conteggiati con lo stesso criterio.

A fronte della Vostra richiesta, la trasmissione della documentazione sarà formalizzata tramite posta elettronica.

In caso di accettazione, Vi preghiamo di restituirci il modulo allegato debitamente compilato al fax 0691254978.

Con l'occasione Vi confermiamo che il Servizio Assistenza Scavi 800 133131 continua ad essere attivo su tutto il territorio ed è a disposizione di tutti coloro che intendono richiedere informazioni sulle infrastrutture telefoniche di proprietà Telecom Italia S.p.A. Le richieste che pervengono a tale servizio sono esaminate con tutta l'attenzione del caso da parte del personale della nostra Società ivi preposto. Nel rappresentarvi che le informazioni contenute nella suddetta cartografia rivestono i caratteri di riservatezza, si rammenta che il loro utilizzo potrà essere effettuato solo nei limiti e nei modi previsti dalla vigente normativa in materia.

**FAX**  
06 91254978

Spettabile  
**TIM S.p.A.**  
**WOL-VENETO-NORD**  
Via Stendhal, 31  
**40128 BOLOGNA**

Padova, 29/10/2018  
Ns. Rif. U-010/10/2018  
(IDE-0098\_ANAS-ZUEL\_CORTINA)


**Oggetto:** N. AS0140397 – Pratica n. 140397 - "Piano straordinario per l'accessibilità a Cortina 2021 - Miglioramento della viabilità di accesso all'abitato di Cortina".  
**Sottoservizi – aggiornamento interferenze - SOLLECITO**

Con riferimento alla nostra nota Prot. U-001/10/2018 del 01/10/2018, inviataVi per raccomandata a.r., ed all'invio del modulo compilato per la richiesta di cartografia inviatoVi per fax il 18/10/2018, **SOLLECITIAMO** risposta in merito ed indicazioni per il pagamento della suddetta cartografia.

Vi chiediamo, inoltre, di segnalarci un nominativo ed un recapito telefonico da contattare ed eventuale indirizzo mail per eventuali chiarimenti.

Distinti saluti.

Idroesse Engineering S.r.l.  
Amministratore Unico  
**Ing. Alberto Cecchini**



**Idroesse Engineering S.r.l.**

Sede legale ed operativa: Via G. Matteotti n. 27 - 35137 Padova

Sede operativa: Via delle Terme Deciane n. 10 - 00153 Roma

t / +39 049 8064111 - f / +39 049 8064100 - @ / info@idroesseeng.it - pec / idroesseengineering@legalmail.it

Capitale sociale € 50.000,00 i.v. / Reg. Imp. di PD / C.F. e P.IVA 04760490286 – R.E.A. n° 416218

w / [idroesseeng.it](http://idroesseeng.it)

\*\*\*\*\*  
\*\*\* RAPPORTO TX \*\*\*  
\*\*\*\*\*

TRASMISSIONE OK

NR TX/RX 1584  
INDIR. DESTINATARIO 0691254978  
NOME RICEVENTE  
ORA INIZ 29/10 13:03  
DURATA 03'25  
NR. PAGINE INVIATE 7  
RISULTATO OK



IDROESSE  
ENGINEERING S.p.A.

FAX  
06 91254978

Spettabile  
TIM S.p.A.  
WOL-VENETO-NORD  
Via Stendhal, 31  
40128 BOLOGNA

Padova, 29/10/2018  
Ns. Rif. U-010/10/2018  
(IDE-0098\_ANAS-ZUEL\_CORTINA)

**Oggetto:** N. AS0140397 – Pratica n. 140397 - "Piano straordinario per l'accessibilità a Cortina 2021 - Miglioramento della viabilità di accesso all'abitato di Cortina".  
**Sottoservizi – aggiornamento interferenze - SOLLECITO**

Con riferimento alla nostra nota Prot. U-001/10/2018 del 01/10/2018, inviataVi per raccomandata a.r., ed all'invio del modulo compilato per la richiesta di cartografia inviatoVi per fax il 18/10/2018, **SOLLECITIAMO** risposta in merito ed indicazioni per il pagamento della suddetta cartografia.

Vi chiediamo, inoltre, di segnalarci un nominativo ed un recapito telefonico da contattare ed eventuale indirizzo mail per eventuali chiarimenti.

Distinti saluti.

Idroesse Engineering S.r.l.  
Amministratore Unico  
ing. Alberto Cacchini