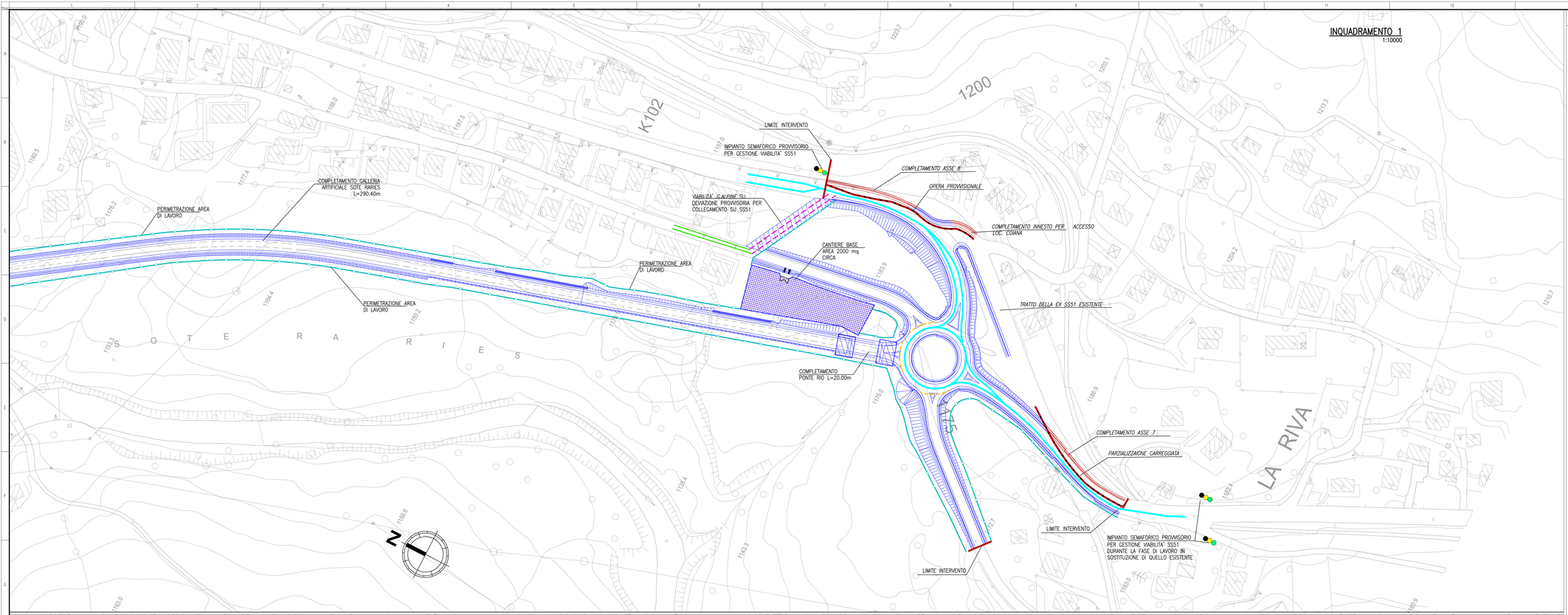

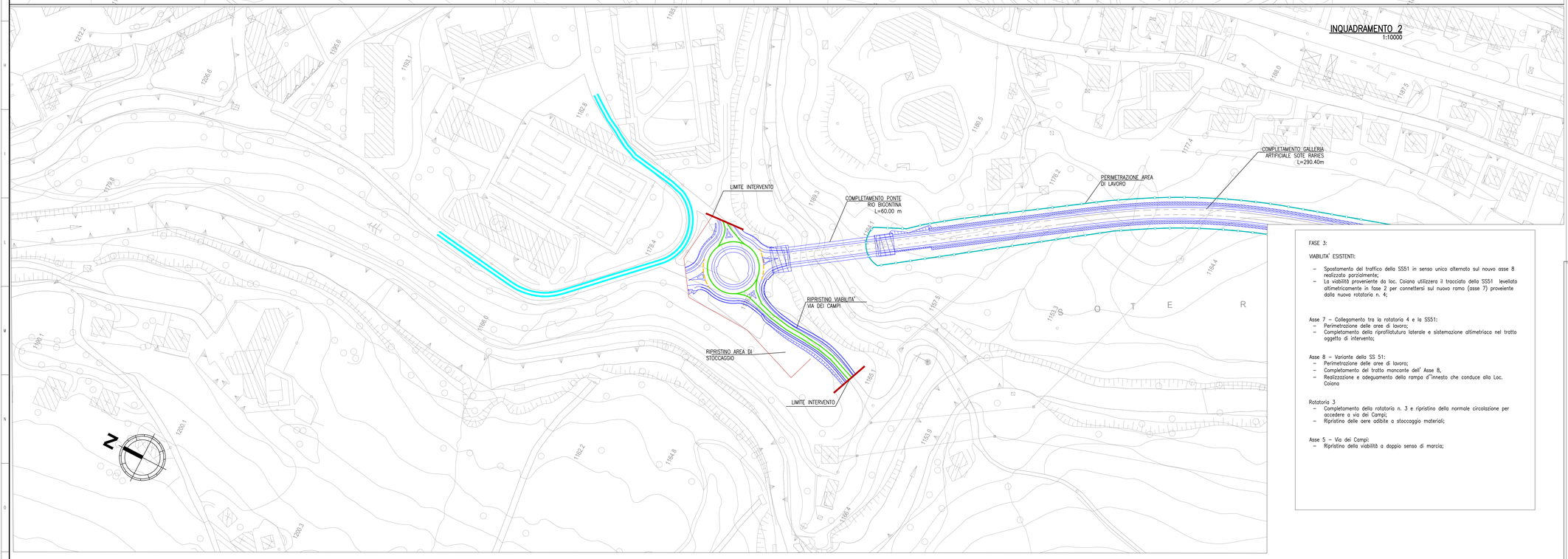

FASE 3:

VIABILITA' ESISTENTI:

- Spostamento del traffico della SS51 in senso unico alternato sul nouvo asse 8 realizzato parzialmente;
- La viabilità proveniente da loc. Coiana utilizzera il tracciato della SS51 levellato altimetricamente in fase 2 per connettersi sul nuovo ramo (asse 7) proveniente dalla nuova rotatoria n. 4;

Asse 7 – Collegamento tra la rotatoria 4 e la SS51:
- Perimetrazione delle aree di lavoro;
- Completamento della riprofilatutura laterale e sistemazione altimetriaca nel tratto oggetto di intervento;

Asse 8 – Variante della SS 51:
- Perimetrazione delle aree di lavoro;
- Completamento del tratto mancante dell' Asse 8,
- Realizzazione e adeguamento della rampa d''innesto che conduce alla Loc. Coiana

Rotatoria 3
- Completamento della rotatoria n. 3 e ripristino della normale circolazione per accedere a via dei Campi;
- Ripristino delle aere adibite a stoccaggio materiali;

Asse 5 – Via dei Campi:
- Ripristino della viabilità a doppio senso di marcia;

NOTE GENERALI

QUADRO D'UNIONE
1:10000

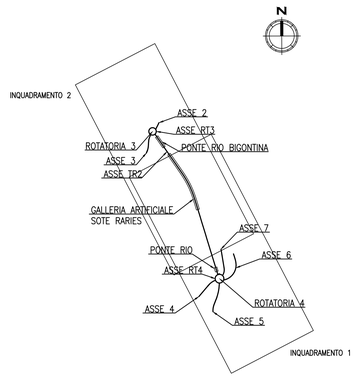

LEGENDA

- CANTIERE BASE
- CANTIERI OPERATIVI
- AREE DI INTERVENTO
- PARTI D'OPERA IN COMPLETAMENTO
- PARTI D'OPERA GIA' REALIZZATE
- VIABILITA' SS 51
- VIABILITA' SECONDARIE
- VIABILITA' TEMPORANEA
- PISTE DI CANTIERE
- RECINZIONE DI CANTIERE
- NEW-JERSEY
- IMPIANTO SEMAFORICO
- OPERA PROVVISIONALE

anas
Coordinamento Territoriale Nord Est
Area Compartimentale Veneto
Via E. Millosevich, 49 - 30173 Venezia Mestre T [+39] 041 2911411 - F [+39] 041 5317321
Pec anas.veneto@postacert.stradeanas.it - www.stradeanas.it
Anas S.p.A. - Società con Socio Unico
Sede Legale
Via Monzambano, 10 - 00185 Roma T [+39] 06 44461 - F [+39] 06 4456224
Pec anas@postacert.stradeanas.it
Cap. Soc. Euro 2.269.892.000,00 Iscr. R.E.A. 1024951 P.IVA 02133681003 – C.F. 80208450587

cortina 2021

S.S. n° 51 "di Alemagna"
Provincia di Belluno

Piano straordinario per l'accessibilità a Cortina 2021

Miglioramento della viabilita' di accesso all'abitato di cortina

PROGETTO DEFINITIVO

PROGETTAZIONE ANAS S.p.A.
Coordinamento Territoriale Nord Est - Area Compartimentale Veneto

IL PROGETTISTA:
Ing. Pietro Leonardo CARLUCCI

IL GEOLOGO:
Geol. Emanuele AMICI

IL GRUPPO DI PROGETTAZIONE:
Dott Marco FORMENTELLO
Arch. Lisa ZANNONER

ASSISTENZA ALLA PROGETTAZIONE:
IDROESSE ENGINEERING
Amministratore unico e Direttore Tecnico
Dott. Ing. Alberto Cecchini

visto:: IL RESPONSABILE DEL PROCEDIMENTO
Ing. Gabriella MANGINELLI

PROTOCOLLO:
DATA:

N. ELABORATO:

CANTIERIZZAZIONE, CAVE E SITI DI DEPOSITO
Planimetria Fase 3

CODICE PROGETTO			NOME FILE	REVISIONE	SCALA:
PROGETTO	LIV. PROG.	N. PROG.	T01CA00CANPL04_B.dwg		
MSVE14	D	1728	CODICE ELAB. T01CA00CANPL04	B	1:1000

REV.	DESCRIZIONE	DATA	REDATTO	VERIFICATO	APPROVATO
D					
C					
B	AGGIORNAMENTO PROGETTUALE	NOVEMBRE 2018			
A	EMISSIONE				