





**LEGENDA**

-  AREA DI INTERVENTO
- SITO DI CONFERIMENTO**
-  DISCARICA ATTIVA PER RIFIUTI INERTI
-  DISCARICA PER COFERIMENTO TERRE E ROCCE DA SCAVO COME MATERIALE PER COPERTURA FINALE
-  SITI PER CONFERIMENTO TERRE E ROCCE DA SCAVO PER SISTEMAZIONI \ RIPRISTINI AMBIENTALI E RIEMPIMENTI



**ANAS**

Coordinamento Territoriale Nord Est  
 Area Compartmentale Veneto  
 Via E. Millosevich, 49 - 30173 Venezia Mestre T [+39] 041 2911411 - F [+39] 041 5317321  
 Pec: anas.veneto@postacert.stradeanas.it - www.stradeanas.it  
 Anas S.p.A. - Società con Socio Unico  
 Sede Legale  
 Via Manzoni, 10 - 00185 Roma T [+39] 06 44461 - F [+39] 06 4456224  
 Pec: anas@postacert.stradeanas.it  
 Cap. Soc. Euro 2.269.892.000,00 Iscr. R.E.A. 1024951 P.IVA 02133681003 - C.F. 80208450587



**S.S. n° 51 "di Alemagna"**  
 Provincia di Belluno

Piano straordinario per l'accessibilità  
 a Cortina 2021

Miglioramento della viabilità di accesso  
 all'abitato di Cortina

**PROGETTO DEFINITIVO**

PROGETTAZIONE ANAS S.p.A.  
 Coordinamento Territoriale Nord Est - Area Compartmentale Veneto

IL PROGETTISTA: Ing. Pietro Leonardo CARLUCCI	IL GEOLOGO: Geol. Emanuela AMICI	IL GRUPPO DI PROGETTAZIONE: Dott. Marco FORMENTELLO Arch. Lisa ZANNONER
ASSISTENZA ALLA PROGETTAZIONE:  Amministratore unico e Direttore Tecnico Dott. Ing. Alberto Cecchini		visto: IL RESPONSABILE DEL PROCEDIMENTO Ing. Gabriella MANGINELLI
N. ELABORATO:		GESTIONE DELLE MATERIE Corografia ubicazione cave e siti di conferimento

CODICE PROGETTO PROGETTO: M S V E 14   D   17 2 8	NOME FILE T01CA10CANCO01_B.dwg CODICE ELAB.: T 0 1 C A 1 0 C A N C 0 0 1	REVISIONE B	SCALA: 1:100000
D			
C			
B	AGGIORNAMENTO PROGETTUALE	NOVEMBRE 2018	
A	EMISSIONE		
REV.	DESCRIZIONE	DATA	REDDATTO VERIFICATO APPROVATO