PIANTA CHIAVE - POSIZIONE SEZIONI DI MONITORAGGIO

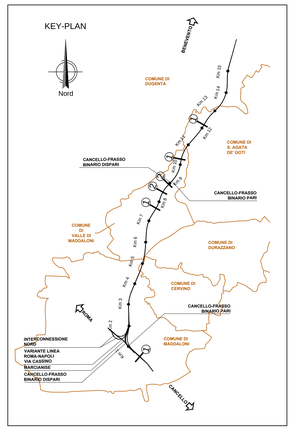

SEZIONE DI MONITORAGGIO - TIPO 1

scala 1:50

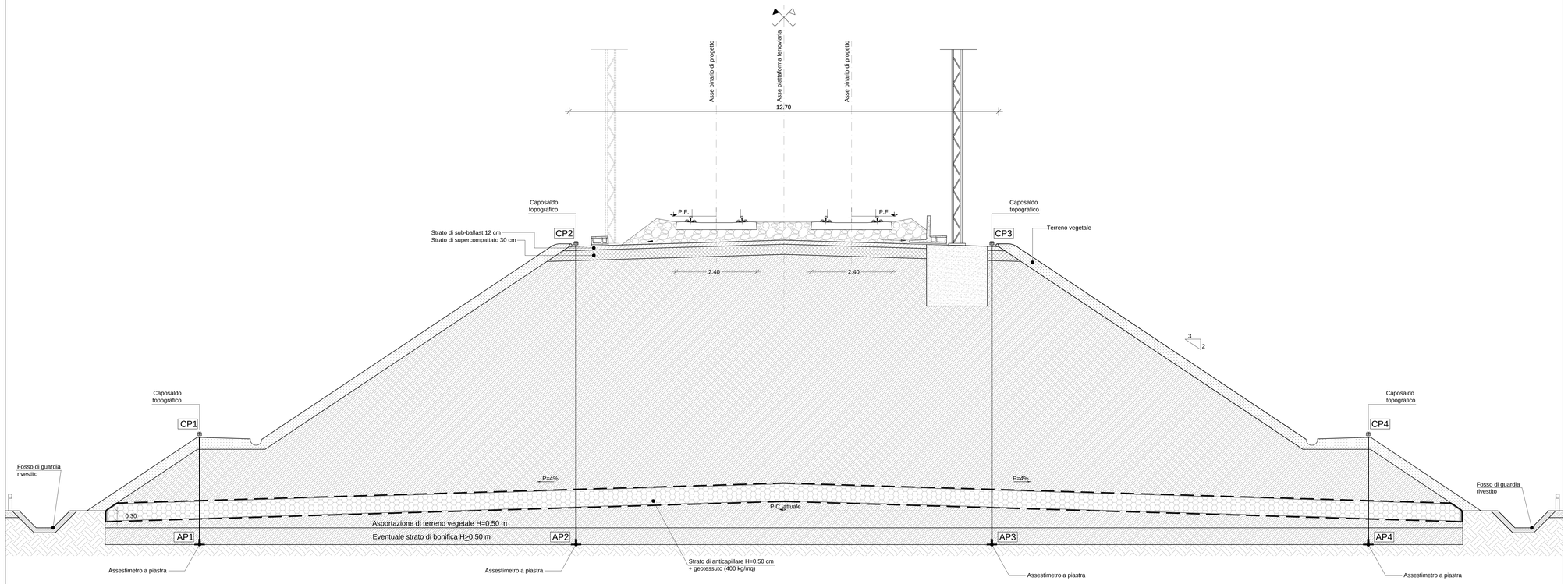

LEGENDA

CPn	⊕	Caposaldo per monitoraggio topografico
APn	⊥	Assestimentro a piastra

SEZIONI DI MONITORAGGIO TIPO 1			
LINEA	Progressiva	H Rilevato	Freq. Monitoraggio
Cancello - Frasso T.	0+251 BD	8.80 m	1° anno: mensile 2° e 3° anno: trimestrale
	7+700 BD	8.00 m	
	10+300 BD	9.10 m	
	12+226 BD	9.40 m	

SEZIONE DI MONITORAGGIO - TIPO 2

scala 1:50

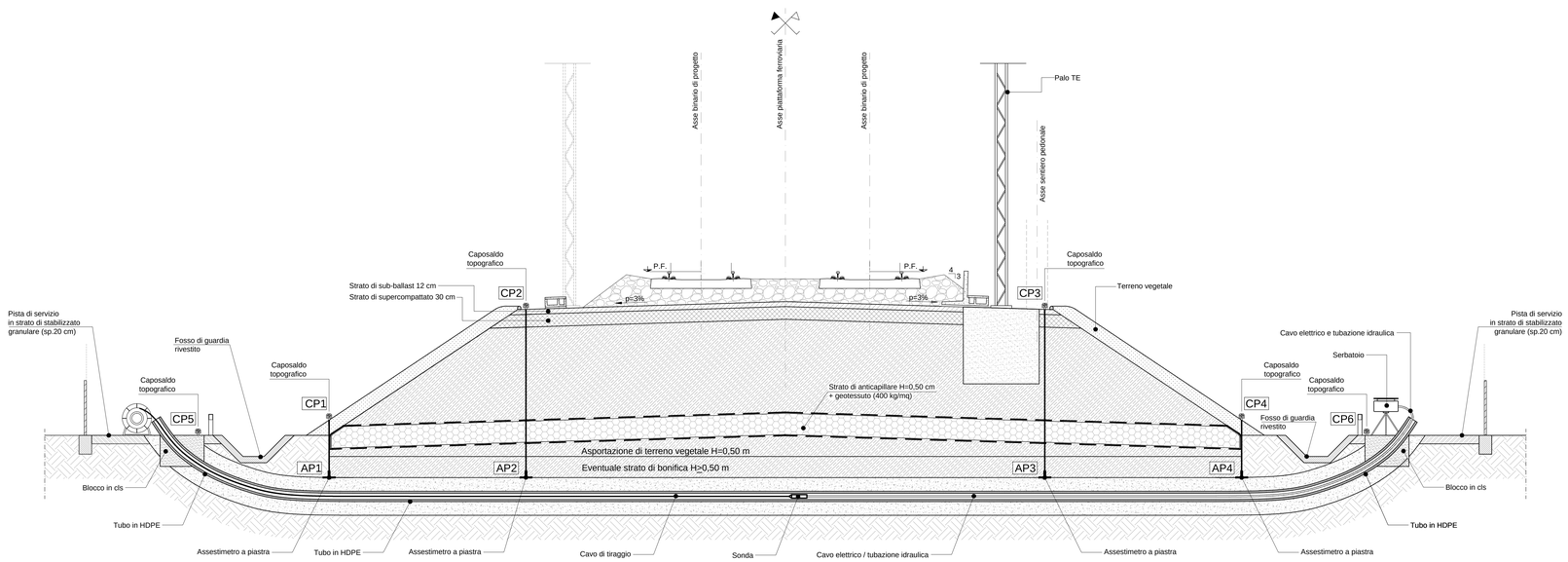

SEZIONI DI MONITORAGGIO TIPO 2			
LINEA	Progressiva	H Rilevato	Freq. Monitoraggio
Cancello - Frasso T.	8+525 BD	4.00 m	1° anno: mensile 2° e 3° anno: trimestrale
	9+008 BD	5.00 m	

COMMITTENTE:

RFI RETE FERROVIARIA ITALIANA
GRUPPO FERROVIE DELLO STATO ITALIANE

DIREZIONE LAVORI:

ITALFERR
GRUPPO FERROVIE DELLO STATO ITALIANE

APPALTATORE:

CONSORZIO CFT
PIZZAROTTI

PROGETTAZIONE:	PROGETTISTA:	DIRETTORE DELLA PROGETTAZIONE:
RAGGRUPPAMENTO TEMPORANEO PROGETTISTI PIZZAROTTI Sintagma INTERRA	Ing.FEDERICO DURASTANTI	Ing. PIETRO MAZZOLI Responsabile integrazione fra le varie prestazioni specialistiche

PROGETTO ESECUTIVO

ITINERARIO NAPOLI-BARI
RADDOPPIO TRATTA CANCELLO-BENEVENTO
I° LOTTO FUNZIONALE CANCELLO-FRASSO TELESINO E VARIANTE ALLA LINEA ROMA-NAPOLI VIA CASSINO NEL COMUNE MADDALONI

GEOTECNICA

Sezioni tipo Monitoraggio rilevati

APPALTATORE	SCALA:
CONSORZIO CFT IL DIRETTORE TECNICO Geom. C. BIANCHI 22/09/2018	Varie

COMMESSA	LOTTO	FASE	ENTE	TIPO DOC.	OPERA/DISCIPLINA	PROGR.	REV.
IF1N	01	E	ZZ	WZ	GE0005	002	B

Rev.	Descrizione	Redatto	Data	Verificato	Data	Approvato	Data	Autorizzato Data
A	Emissione	G.Catiagre	10/07/2018	F.Durastanti	10/07/2018	P.Mazzoli	10/07/2018	F.Durastanti 22/09/2018
B	Rev. Istruttoria ITF 07/09/18	E.Sellari	22/09/2018	F.Durastanti	22/09/2018	P.Mazzoli	22/09/2018	

File: IF1N.0.1.E.ZZ.WZ.GE.00.0.5.002.B.dwg n. Elab.: