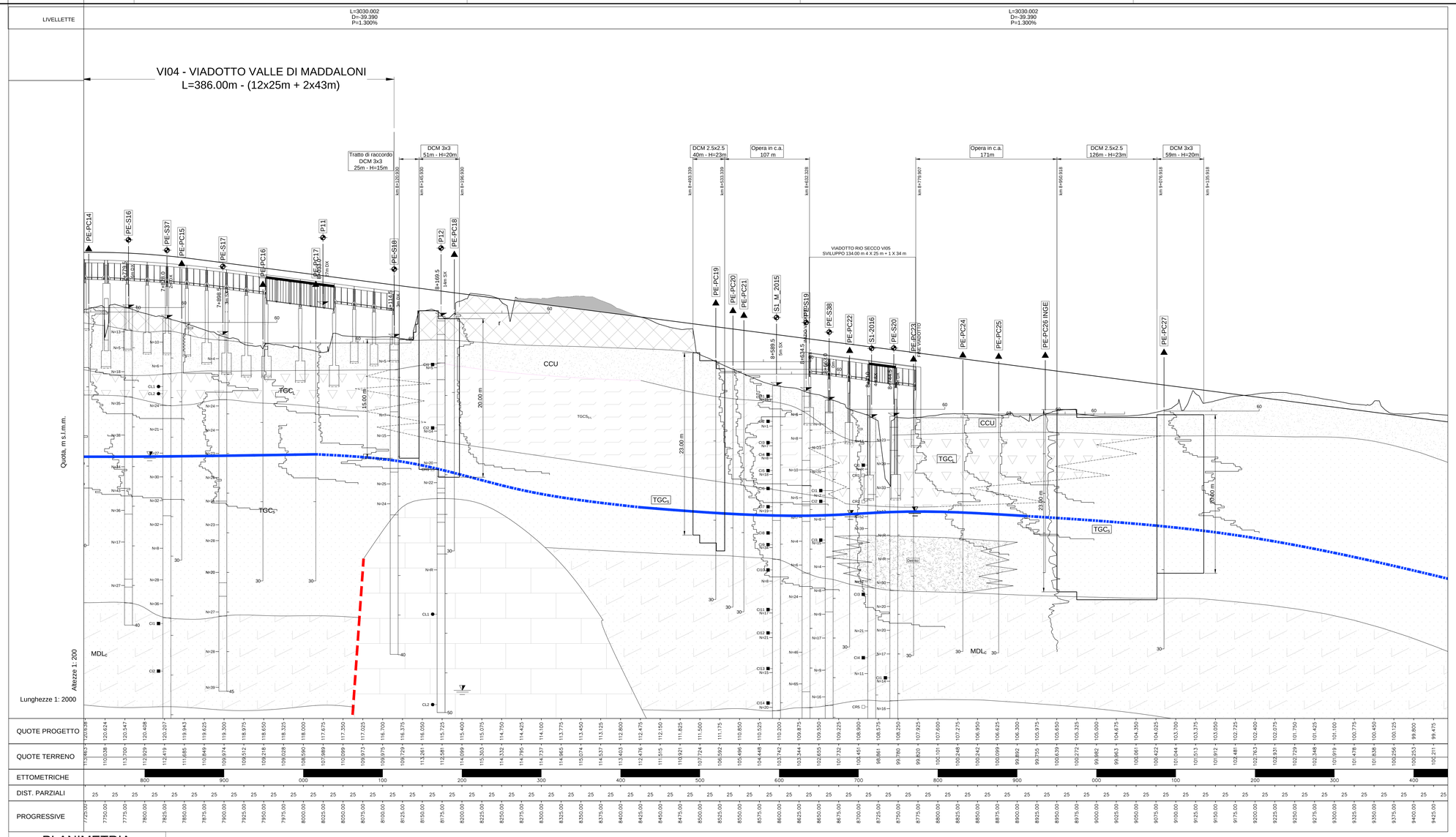

PLANIMETRIA
Scala 1:2000

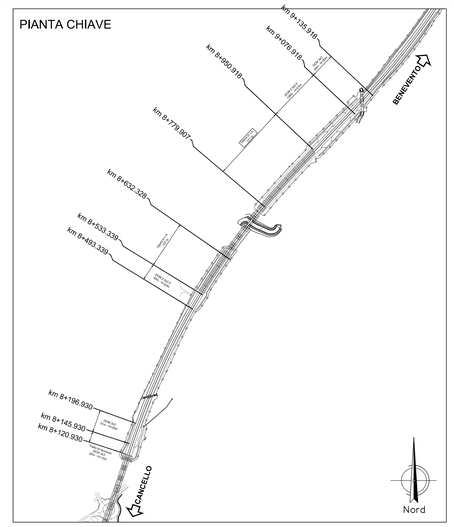

Altezza rilevato (*) (m)	Tipo trattamento	Maglia (mXm)	Tratti interessati	Lunghezza trattamento (m)	Profondità trattamento (m)	Area in pianta del trattamento (**) (mq)
3.5m<H<5.0m	Deep Cement Mixing	2.5X2.5	km 8+493.339 - km8+533.339	40	23	1414
			km 8+950.918 - km9+076.918	126	23	4812
2.0m<H<3.50m		3X3	km9+076.918 - km 9+135.918	59	20	1866
Var.			km 8+145.930 - km 8+196.930	51	20	1880
Var.			km 8+120.930 - km 8+145.930	25	15	990

(*) distanza tra PF e PC
(**)Carea indicata comprende anche l'estensione del trattamento oltre il piede del rilevato.

NOTA: L'intervento in corrispondenza della opera in c.a. è rappresentato nei documenti della wbs VI05

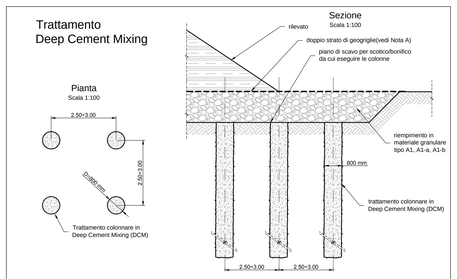

NOTA A
Le geogriglie devono essere posizionate in doppio strato, incrociandone le trame in modo da garantire il rinforzo in entrambe le direzioni.
Le geogriglie di rinforzo aventi i seguenti requisiti tecnici minimi.

Proprietà meccaniche:
Resistenza caratteristica a breve termine in direzione longitudinale = 50 kN/m
Resistenza caratteristica a breve termine in direzione trasversale = 6 kN/m
Allungamento in corrispondenza della resistenza caratteristica (longitudinale) = 11%

Proprietà fisiche:
Tipo di polimero costituente la geogriglia = Poliestere
Tipo di polimero costituente il rivestimento = LLDPE o equivalente
Spessore = 0.7 mm
Massa areica = 270 gr/m2

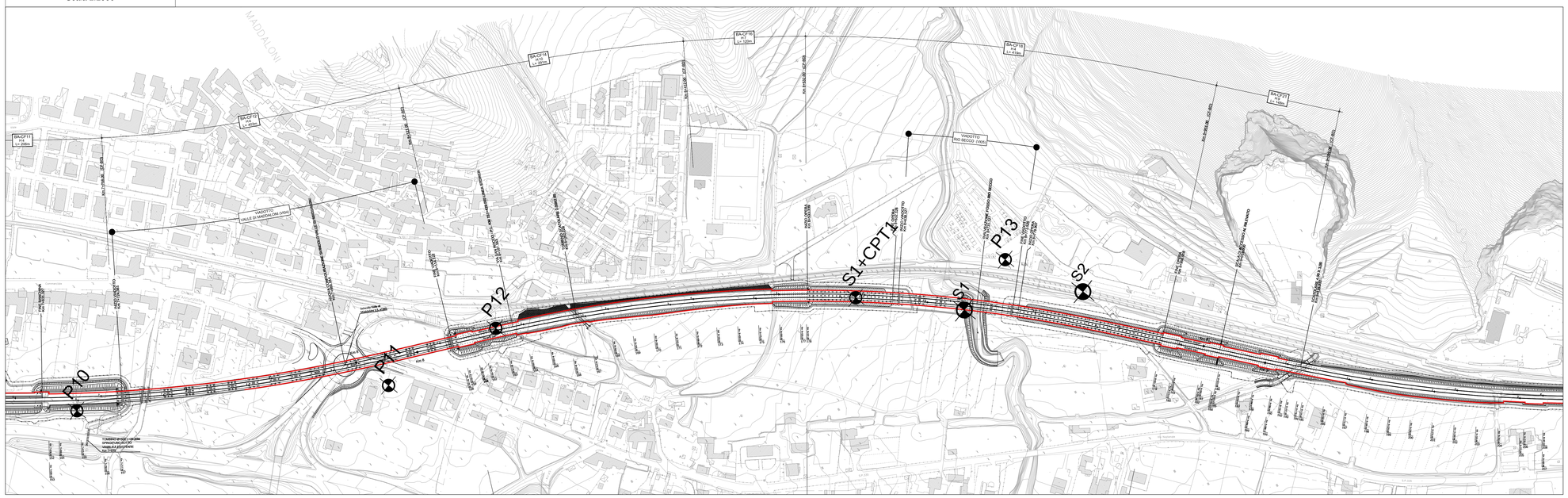

COMMITTENTE:

RFI RETE FERROVIARIA ITALIANA
GRUPPO FERROVIE DELLO STATO ITALIANE

DIREZIONE LAVORI:

ITALFERR
GRUPPO FERROVIE DELLO STATO ITALIANE

APPALTATORE:

CONSORZIO CFT
IZZAROTTI

PROGETTAZIONE:	PROGETTISTA:	DIRETTORE DELLA PROGETTAZIONE:
RAGGRUPPAMENTO TEMPORANEO PROGETTISTI IZZAROTTI Sintagma INTERSA	Ing.FEDERICO DURASTANTI	Ing. PIETRO MAZZOLI Responsabile integrazione fra le varie prestazioni specialistiche

PROGETTO ESECUTIVO

ITINERARIO NAPOLI-BARI
RADDOPPIO TRATTA CANCELLO-BENEVENTO
I° LOTTO FUNZIONALE CANCELLO-FRASSO TELESINO E VARIANTE ALLA LINEA ROMA-NAPOLI VIA CASSINO NEL COMUNE MADDALONI

GEOTECNICA

Intervento consolidamento rilevati ferroviari: planoprofilo

APPALTATORE		SCALA:
CONSORZIO CFT IL DIRETTORE TECNICO Geom. C. BIANCHI 13/09/2018		1:2000

COMMESSA	LOTTO	FASE	ENTE	TIPO DOC.	OPERA/DISCIPLINA	PROGR.	REV.
IF1N	01	E	ZZ	P6	GE0005	006	B

Rev.	Descrizione	Redatto	Data	Verificato	Data	Approvato	Data	Autorizzato Data
A	Rev. Istruttoria ITF 29/08/18	C.Calcina	13/09/2018	F.Durastanti	13/09/2018	P.Mazzoli	13/09/2018	F.Durastanti
B	Rev. Istruttoria ITF 07/09/18	C.Calcina	Ottobre 2018	F.Durastanti	Ottobre 2018	P.Mazzoli	Ottobre 2018	
								13/09/2018

File: IF1N.0.1.E.ZZ.P6.GE.00.0.5.006.B.dwg | n. Elab.: