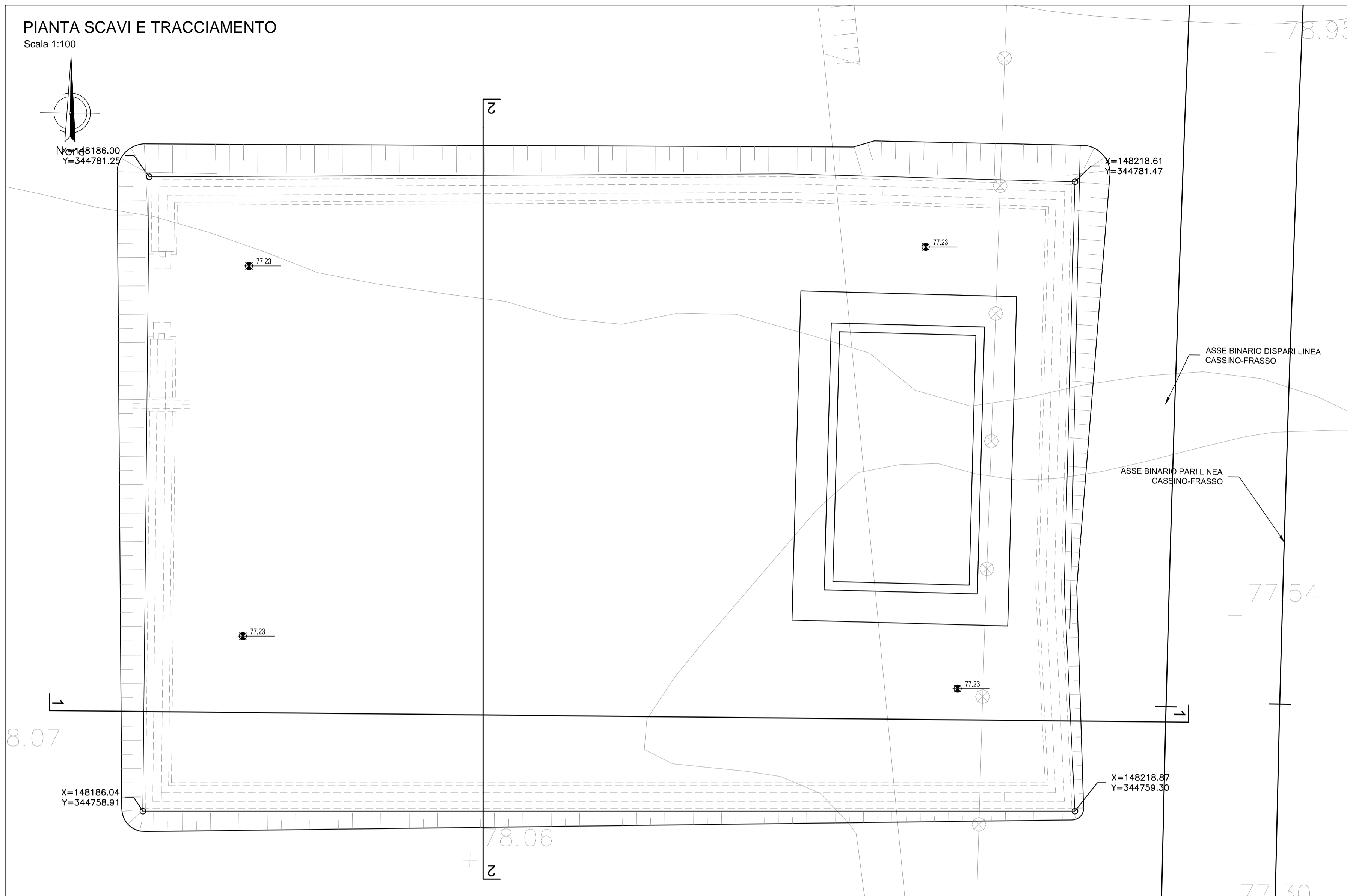
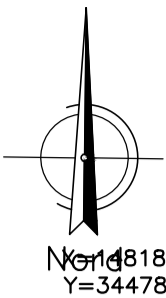


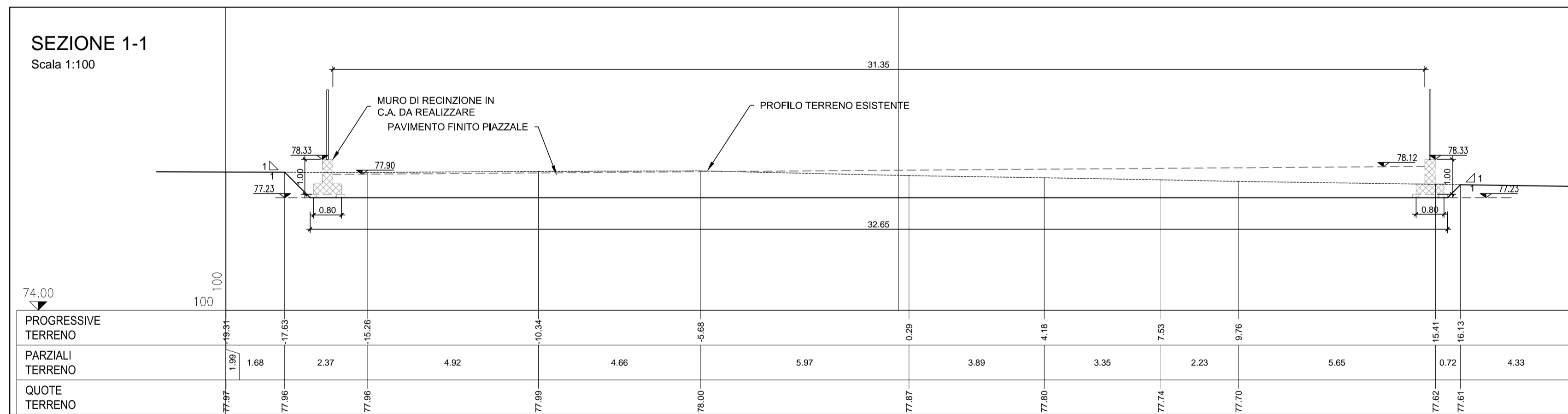
PIANTA SCAVI E TRACCIAMENTO

Scala 1:100



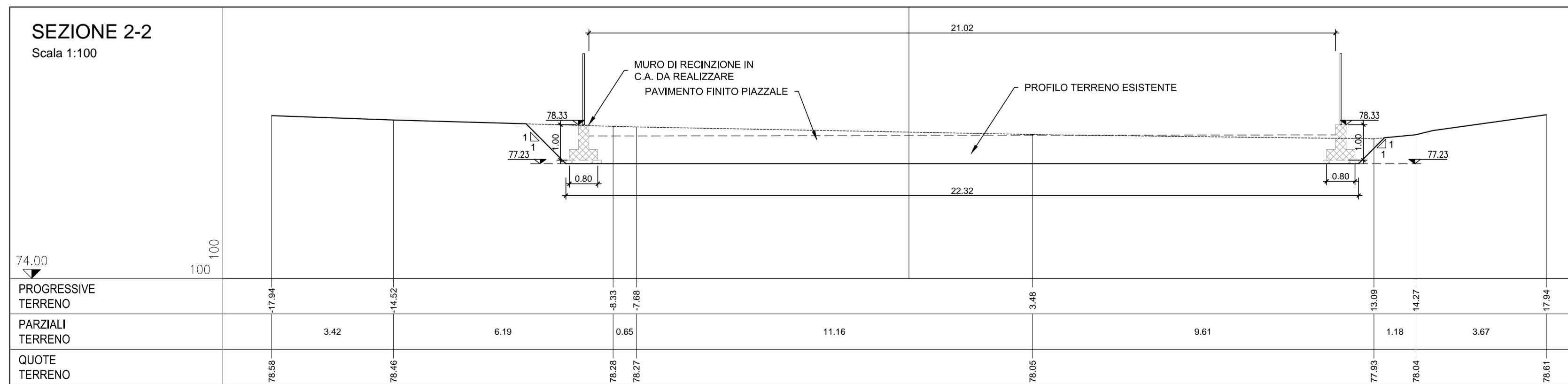
SEZIONE 1-1

Scala 1:100



SEZIONE 2-2

Scala 1:100



NOTA:

Il ribombamento degli scavi andrà eseguito con terre provenienti dagli scavi o da cave di prestito secondo le indicazioni dal Capitolato di Costruzione delle opere civili

COMMITTENTE:

DIREZIONE LAVORI:

APPALTATORE:

PROGETTAZIONE:

RAGGRUPPAMENTO TEMPORANEO PROGETTISTI

PROGETTISTA: Ing. FEDERICO DURASTANTI

DIRETTORE DELLA PROGETTAZIONE: Ing. PIETRO MAZZOLI

Responsabile integrazione fra le varie prestazioni specialistiche

**PROGETTO ESECUTIVO**

**ITINERARIO NAPOLI-BARI**  
**RADDOPPIO TRATTA CANCELLO-BENEVENTO**  
**1° LOTTO FUNZIONALE CANCELLO-FRASSO TELESINO E VARIANTE ALLA LINEA ROMA-NAPOLI VIA CASSINO NEL COMUNE MADDALONI**

RILEVATI E TRINCEE

Piazzali in corrispondenza delle uscite di emergenza della Galleria Monte Aglio  
 Piazzale a servizio dell'uscita di emergenza al km 2+969,152 b.d. - Pianta scavi e sezioni trasversali

APPALTATORE: CONSORZIO CFT, IL DIRETTORE TECNICO: Geom. G. BIANCHI, 10/07/2018

SCALA: 1:100

COMMESSA	LOTTO	FASE	ENTE	TIPO DOC.	OPERA/DISCIPLINA	PROGR.	REV.
IF1N	01	E	ZZ	PA	RI0000	003	A

Rev.	Descrizione	Redatto	Data	Verificato	Data	Approvato	Data	Autorizzato Data
A	Emissione	G. Calagni	10/07/2018	F. Durastanti	10/07/2018	P. Mazzoli	10/07/2018	F. Durastanti