PLANIMETRIA STATO DI FATTO
scala 1:2000

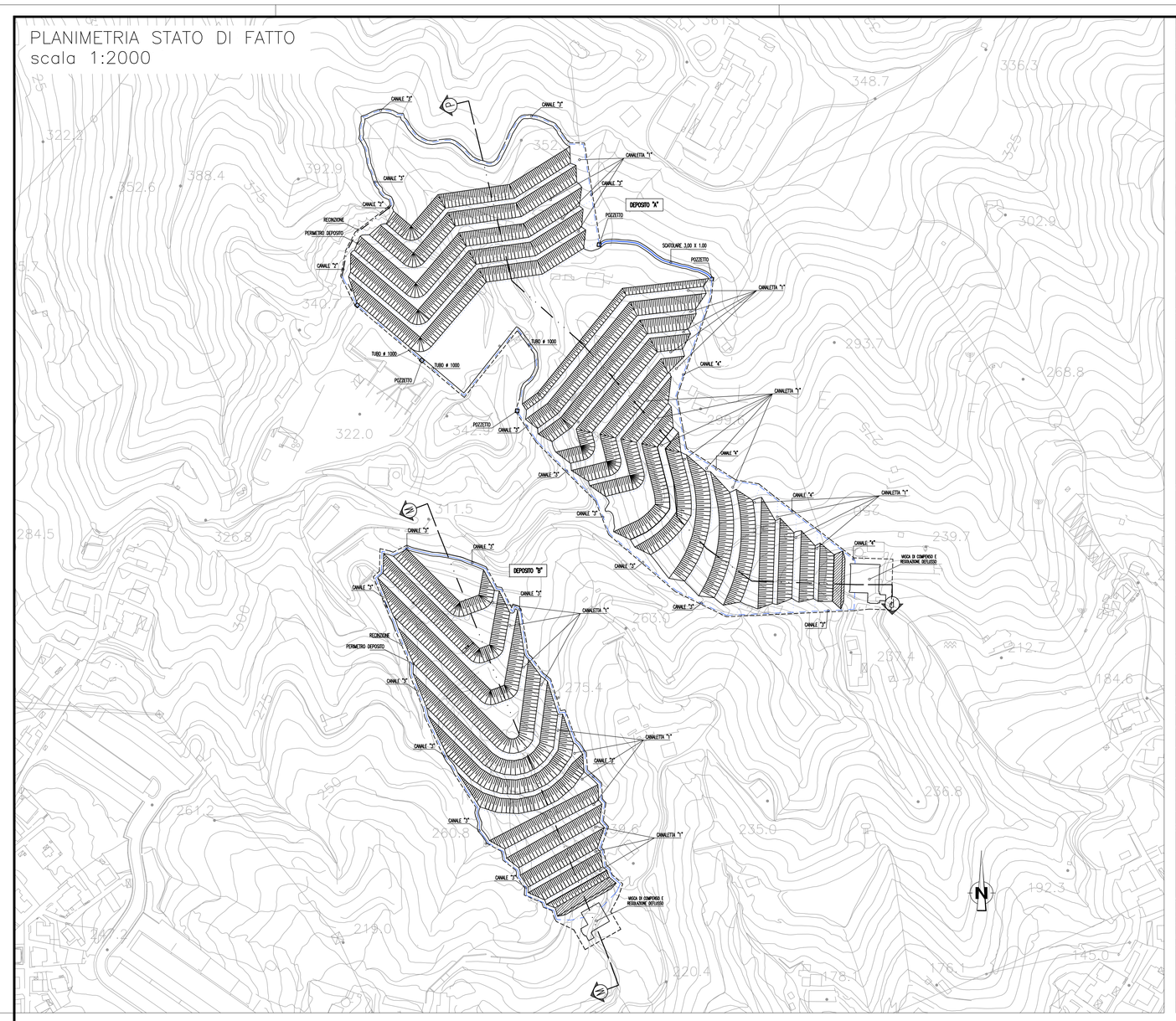

PLANIMETRIA DELL'INTERVENTO DI INSERIMENTO E RIPRISTINO AMBIENTALE
scala 1:2000

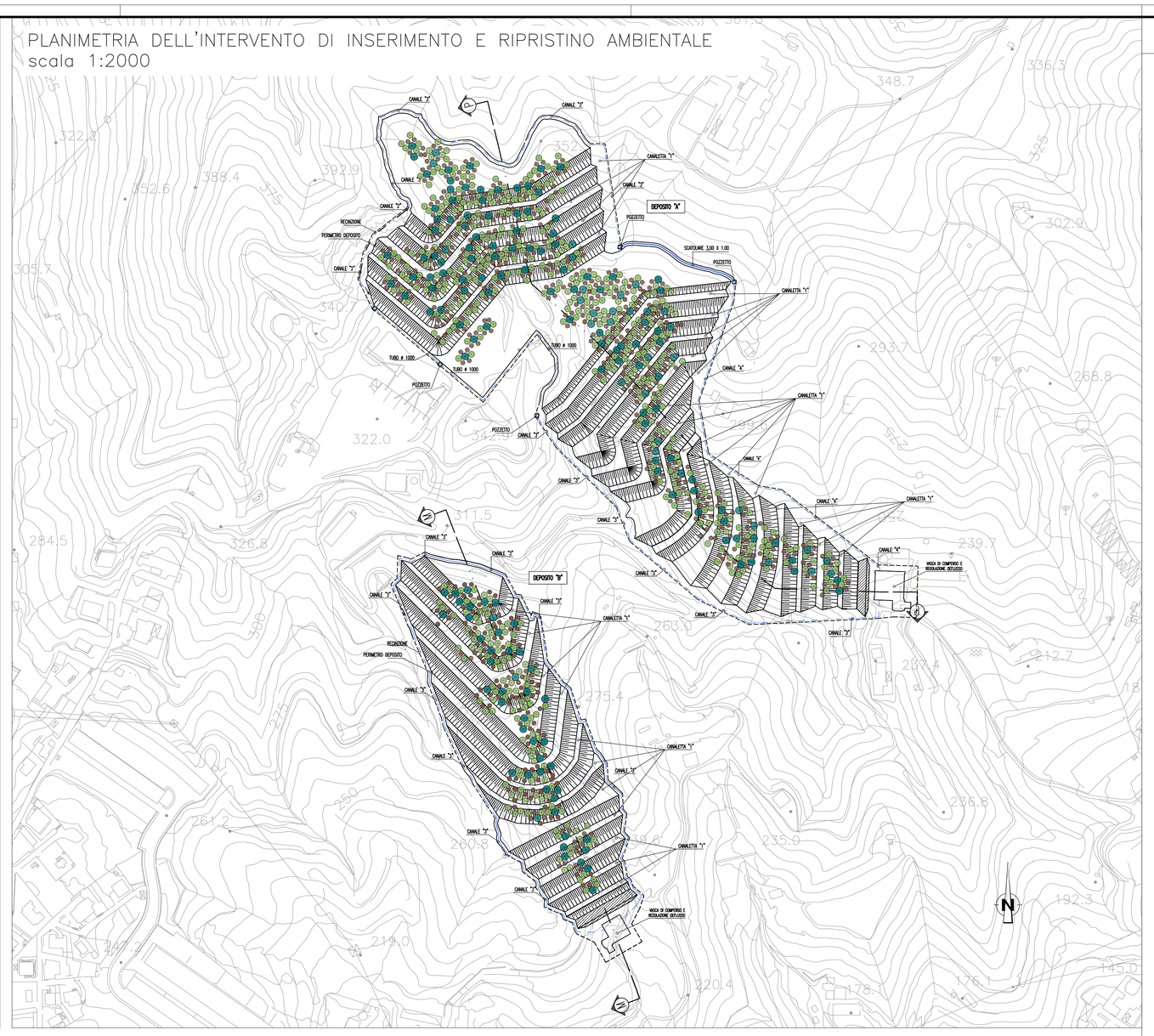

NOTE GENERALI

LEGENDA STATO FINALE ABBANCAMENTO INERTI STOCKATI

- RECINZIONE AREA
- PERIMETRO E DISCONTINUITA' PENDENZA SUPERFICIE DI ABBANCAMENTO
- REGIMAZIONE ACQUE SUPERFICIALI: POZZETTI E VASCHE
- REGIMAZIONE DELLE ACQUE SUPERFICIALI: CANALI E CONDOTTE

LEGENDA INTERVENTI DI RECUPERO AMBIENTALE – OPERE A VERDE

GRUPPI ARBOREI IN CONTESTO AGRICOLO (GAAG-1)

Oeo Olea europea oleaster
Csi Ceratonia siliqua
Ta Tamerix africana

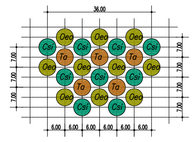

INERBIMENTO DELLE SUPERFICI (IDROSEMINA)

Inerbimento mediante idrosemina — Superficie interessata dall'idrosemina 104800 m²

Miscuglio bilanciato per inerbimento		
Graminaceae	%	%
Tricholaena teneriffaea	40%	
Dactylis glomerata	10%	
Oryzopsis miliacea	10%	
Avena barbata	5%	75%
Avena fatua	5%	
Catapodium rigidum	5%	
Leguminose	%	%
Hedisarium coronarium	5%	
Vicia villosa	5%	
Trifolium subterraneum	5%	25%
Trifolium repens	5%	
Dorycnium graecum	5%	
Totale		100%

QUADRO DI UNIONE

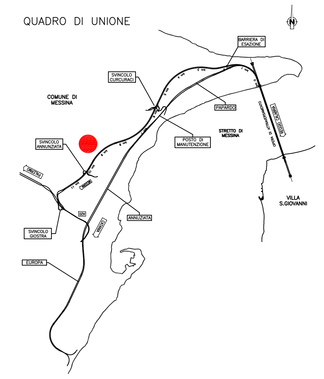
N
BOVETTO DI CARONIA
COMUNE DI MESSINA
S.PANTALEO
CONTESSA
S.PIETRO DI MELI
MELI
S.PIETRO
MARINA
CONTESSA
MARINA
VILLA S.GIOVANNI
S.GIOVANNI
MARINA
S.GIOVANNI
MARINA
S.GIOVANNI
S.GIOVANNI
S.GIOVANNI