PROFILO C01
SEZIONE 9
PROGRESSIVA 205.73

A RILEVATO m² 12.66

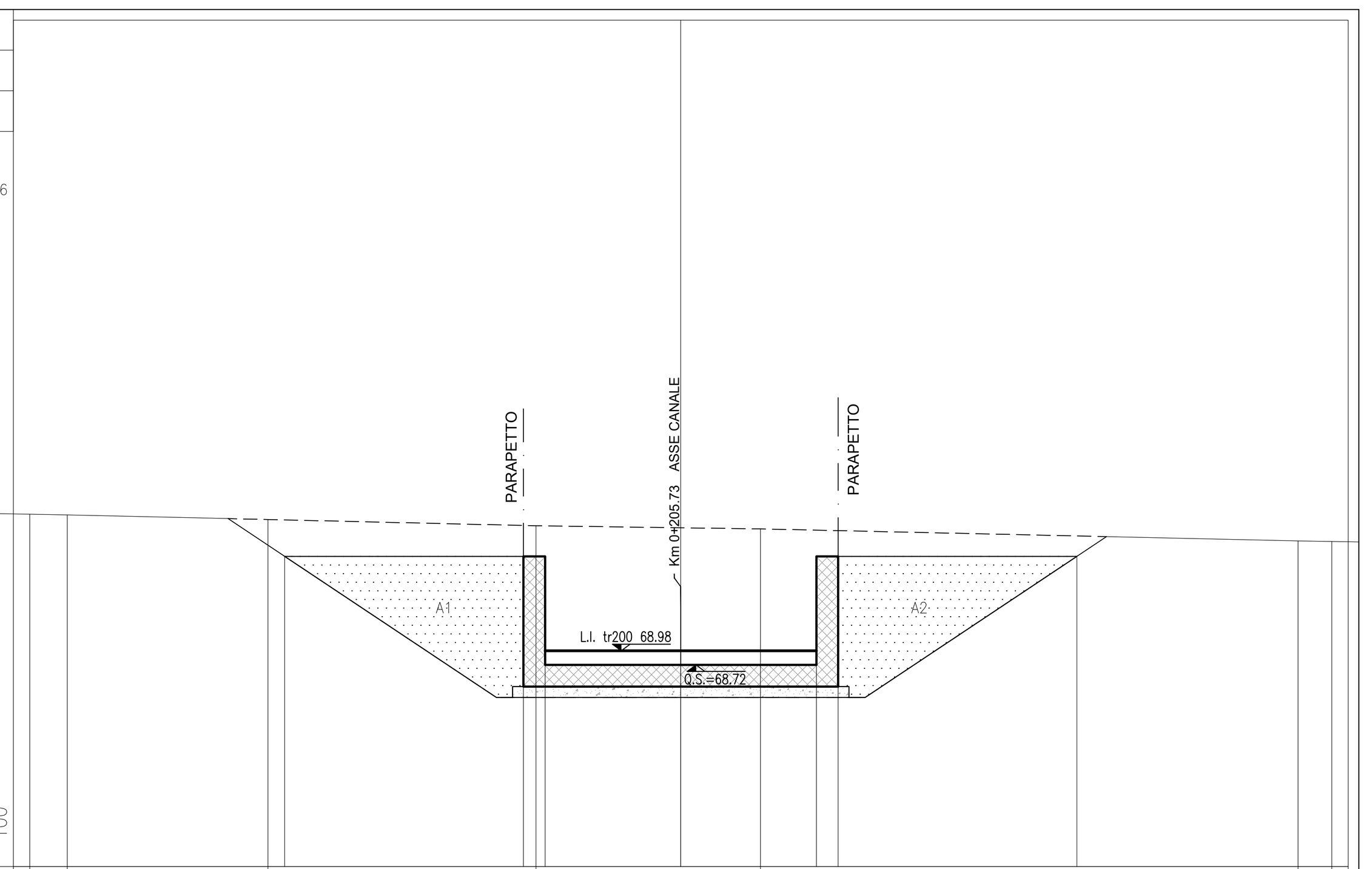

QUOTE TERRENO	71.49 71.48 71.40 71.28 71.22 71.00 70.99
PARZIALI TERRENO	0.69 3.70 4.94 4.14 9.91 0.62
QUOTE PROGETTO	70.72 70.72 70.72 68.72 70.72 70.72 70.72
PARZIALI PROGETTO	4.40 0.40 2.50 2.50 0.40 4.40

PROFILO C01
SEZIONE 12
PROGRESSIVA 280.76

A RILEVATO m² 15.28

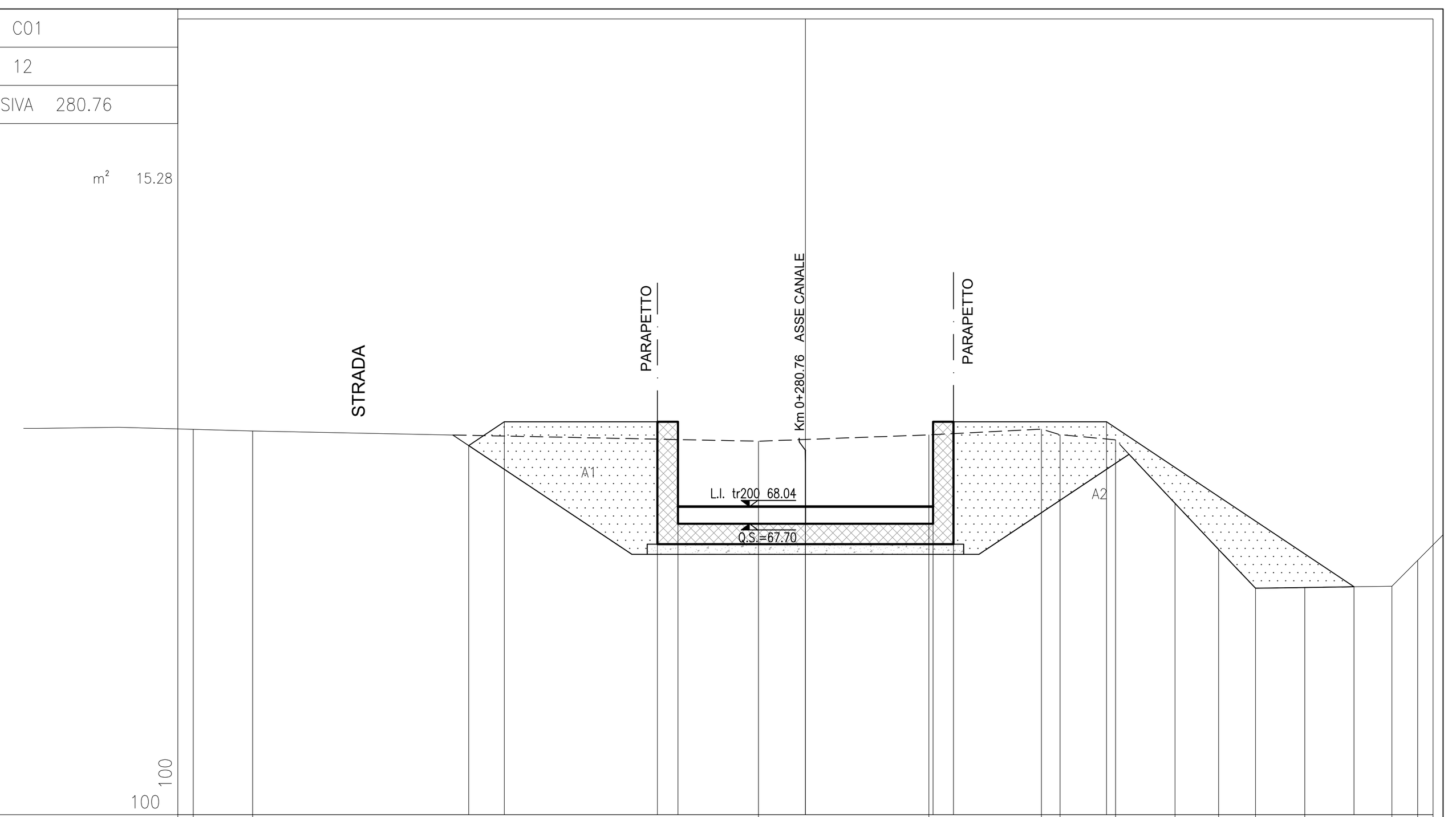

QUOTE TERRENO	69.55 69.52 69.32 69.45 69.56 69.45 69.35 68.10 67.20 66.44 66.45 66.48 66.99
PARZIALI TERRENO	1.17 9.91 3.34 2.21 0.36 1.09 1.16 0.86 0.72 0.97 1.70 0.51
QUOTE PROGETTO	69.24 69.70 69.70 69.70 67.70 69.70 69.70 69.70 66.47
PARZIALI PROGETTO	0.70 3.00 0.40 2.50 2.50 0.40 3.00 4.85

PROFILO C01
SEZIONE 15
PROGRESSIVA 355.79

A RILEVATO m² 12.68

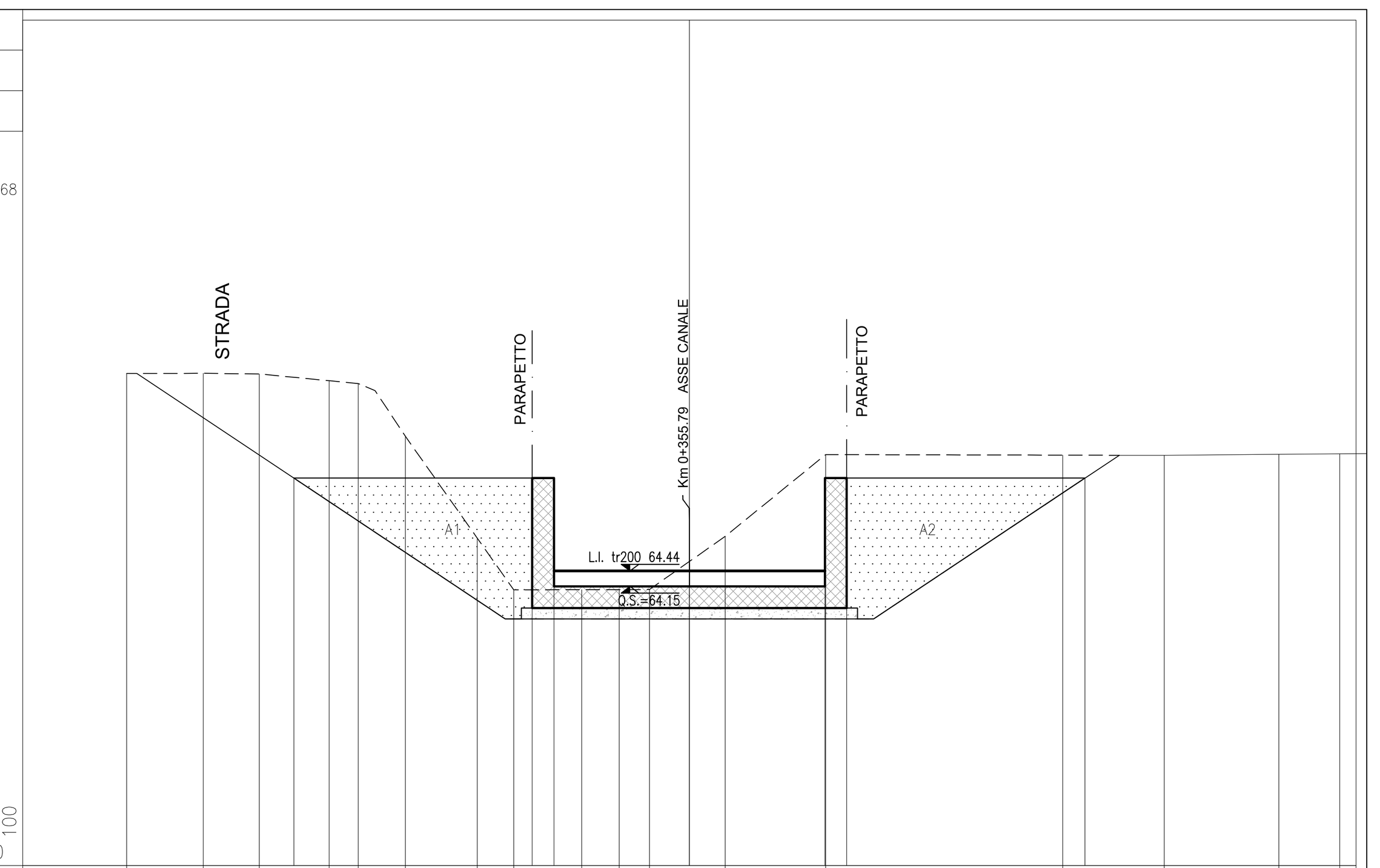

QUOTE TERRENO	68.08 68.08 68.07 67.95 67.89 66.92 65.04 64.09 64.09 64.09 64.09 65.07 66.58 66.57 66.57 66.59 66.60
PARZIALI TERRENO	1.41 1.03 1.29 0.54 0.87 1.33 0.67 1.25 0.69 0.56 1.40 1.86 4.37 1.87 2.12 1.12
QUOTE PROGETTO	66.15 66.15 66.15 64.15 66.15 66.15 66.15
PARZIALI PROGETTO	4.40 0.40 2.50 2.50 0.40 4.40

PROFILO C01
SEZIONE 10
PROGRESSIVA 230.74

A RILEVATO m² 12.66

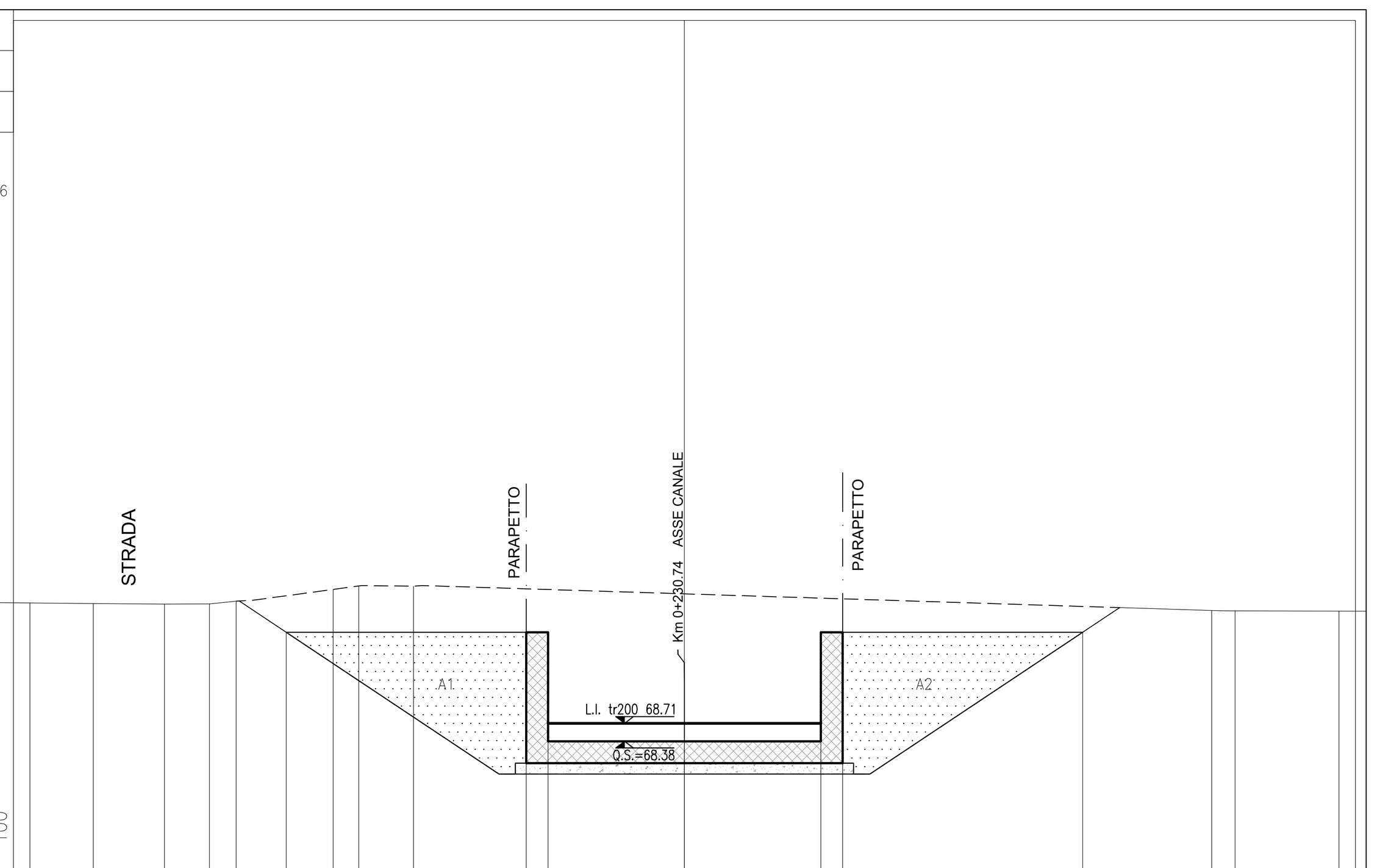

QUOTE TERRENO	70.92 70.91 70.90 70.90 70.95 71.17 71.23 71.22 70.78 70.77 70.77
PARZIALI TERRENO	1.16 1.31 0.82 0.49 1.78 0.47 1.00 14.64 0.43 1.90
QUOTE PROGETTO	70.38 70.38 70.38 68.38 70.38 70.38 70.38
PARZIALI PROGETTO	4.40 0.40 2.50 2.50 0.40 4.40

PROFILO C01
SEZIONE 13
PROGRESSIVA 305.77

A RILEVATO m² 18.52

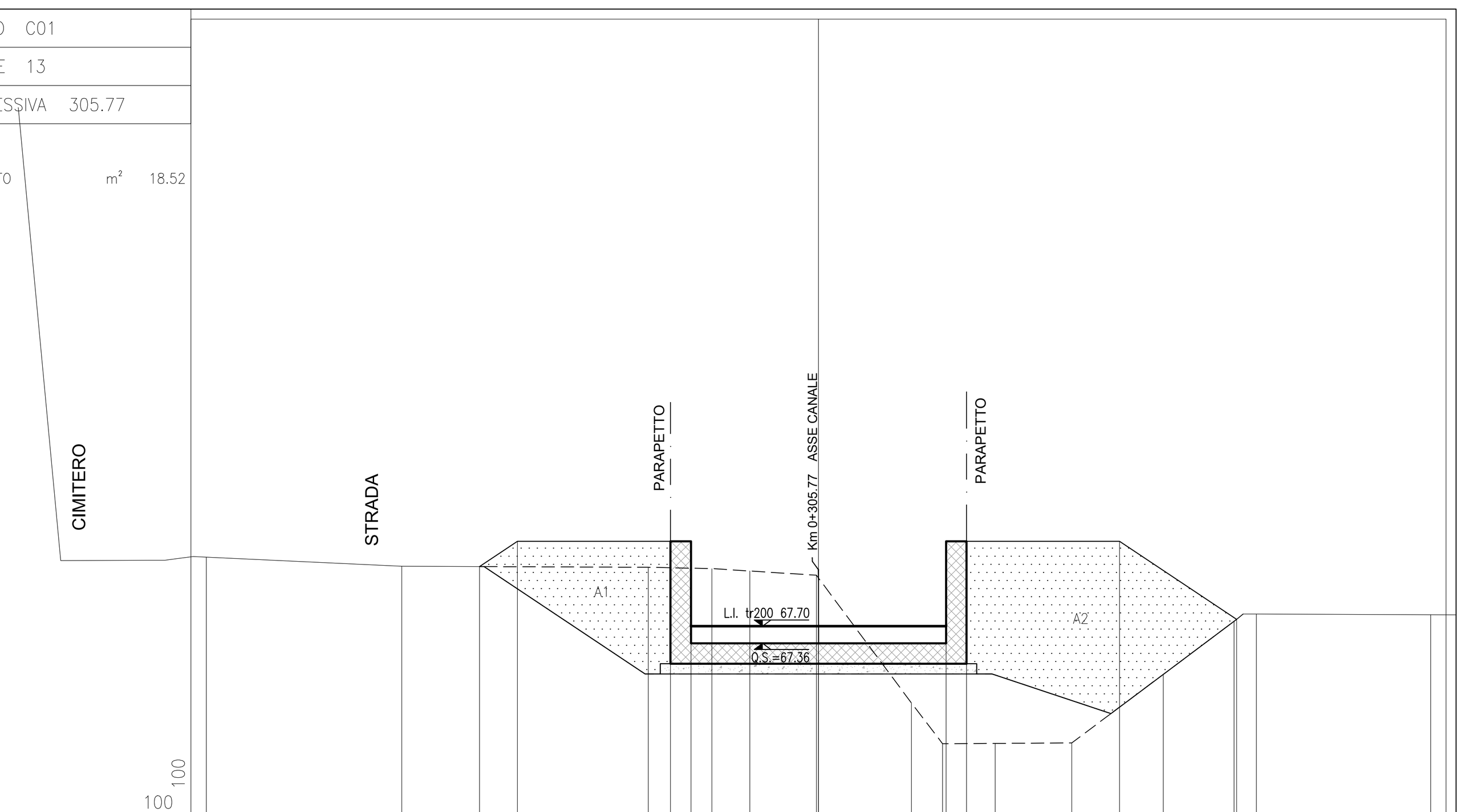

QUOTE TERRENO	69.05 68.87 68.85 68.83 68.78 68.70 66.19 65.39 65.40 65.41 66.75 67.80 67.94 67.92
PARZIALI TERRENO	3.83 4.83 1.25 0.74 1.31 1.86 0.61 1.03 1.51 1.79 1.39 0.43 3.42
QUOTE PROGETTO	68.87 69.36 69.36 69.36 67.36 69.36 69.36 69.36 67.83
PARZIALI PROGETTO	0.74 3.00 0.40 2.50 2.50 0.40 3.00 2.30

PROFILO C01
SEZIONE 16
PROGRESSIVA 378.29

A RILEVATO m² 19.30

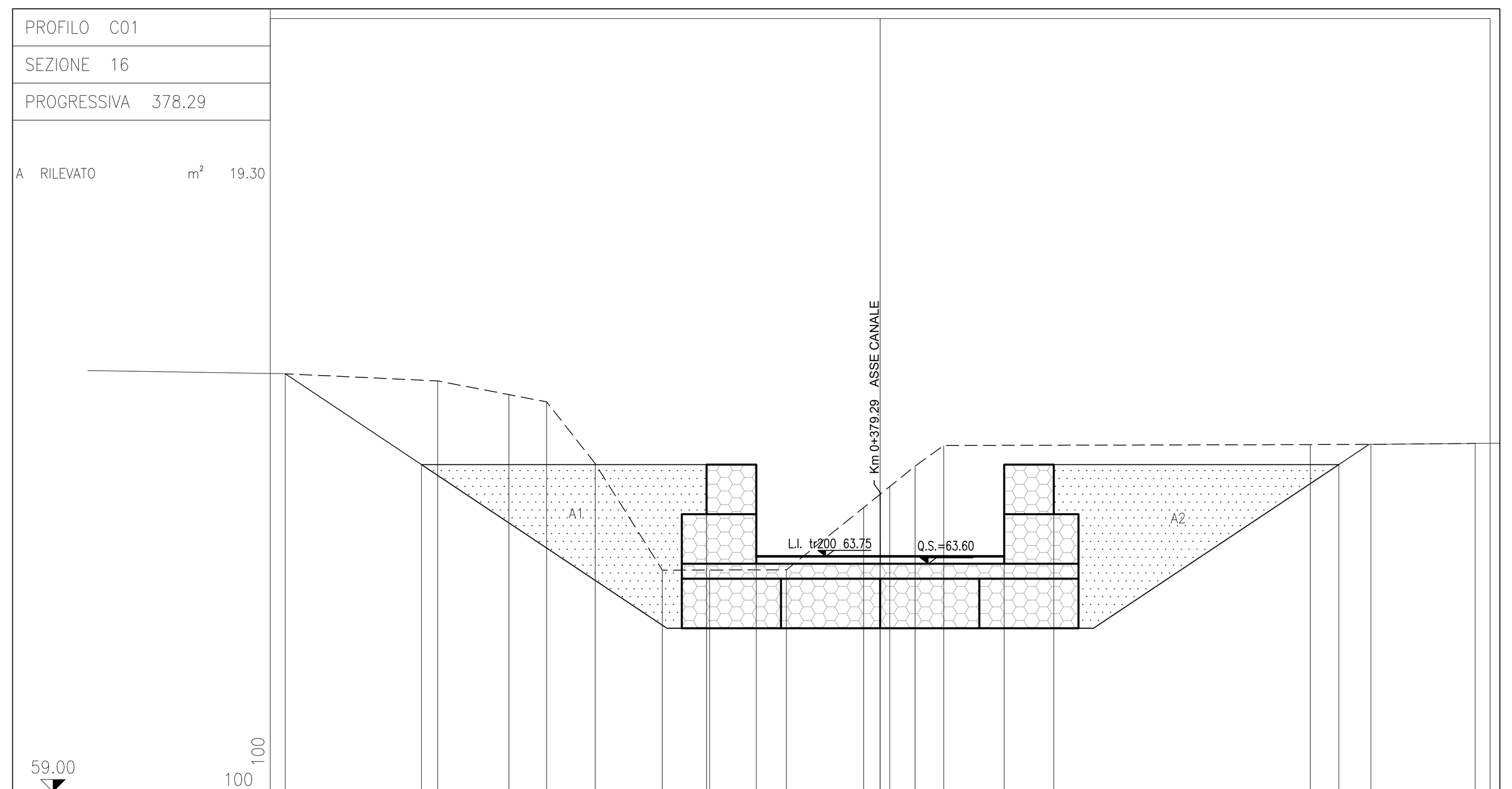

QUOTE TERRENO	67.43 67.29 67.01 66.87 65.62 63.47 63.48 63.48 64.74 65.16 65.57 65.99 66.01 66.01 66.03
PARZIALI TERRENO	3.08 1.43 0.76 0.98 1.36 0.95 1.55 1.56 0.52 0.51 0.58 7.40 1.22 2.10
QUOTE PROGETTO	65.60 65.60 65.60 63.60 65.60 65.60 65.60
PARZIALI PROGETTO	5.75 1.00 2.50 2.50 1.00 5.75

PROFILO C01
SEZIONE 11
PROGRESSIVA 255.75

A RILEVATO m² 12.66

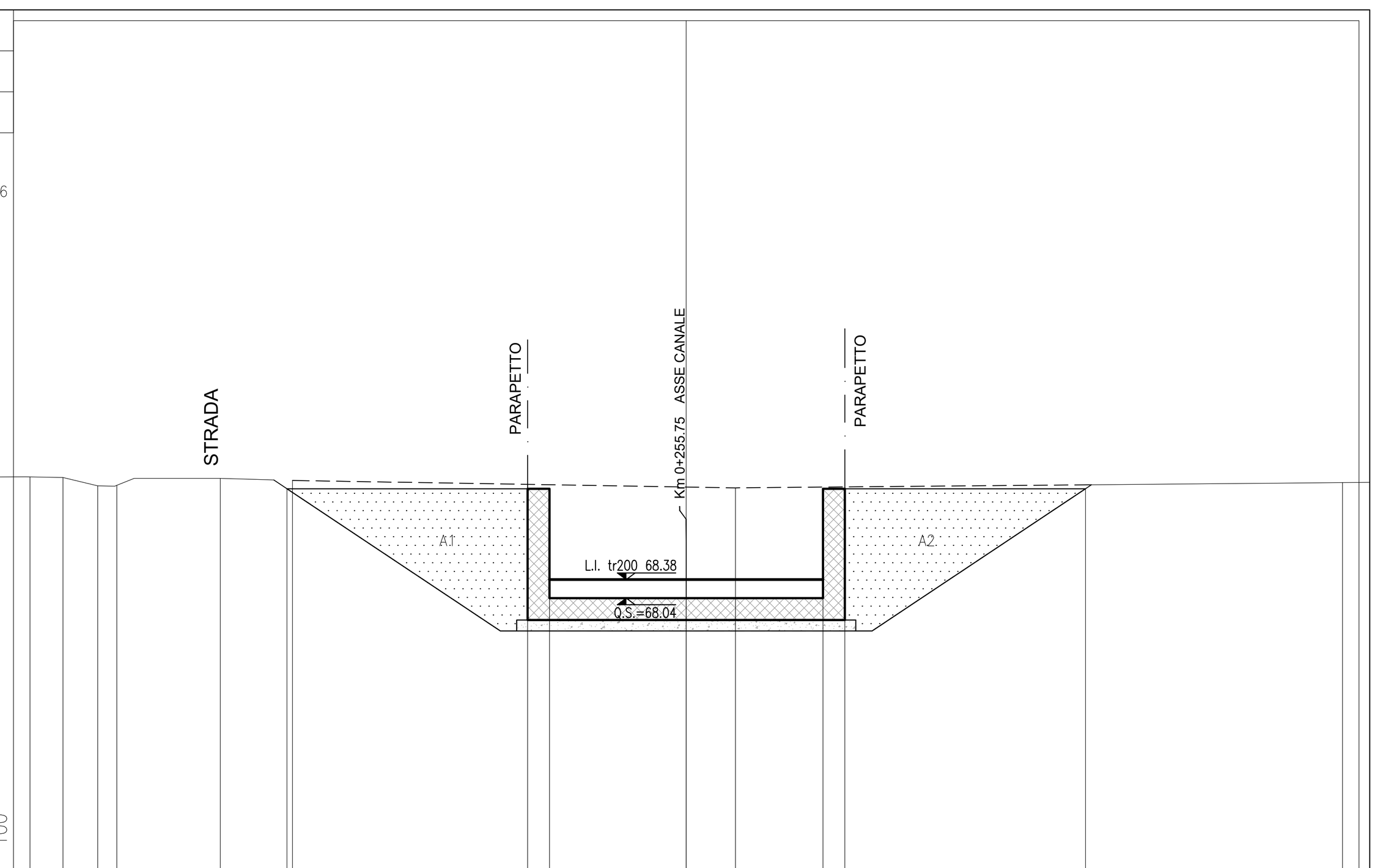

QUOTE TERRENO	70.26 70.24 70.09 70.10 70.23 70.19 70.06 70.15
PARZIALI TERRENO	0.60 0.64 0.35 1.89 1.32 8.10 11.10
QUOTE PROGETTO	70.04 70.04 70.04 68.04 70.04 70.04 70.04
PARZIALI PROGETTO	4.40 0.40 2.50 2.50 0.40 4.40

PROFILO C01
SEZIONE 14
PROGRESSIVA 330.78

A RILEVATO m² 12.66

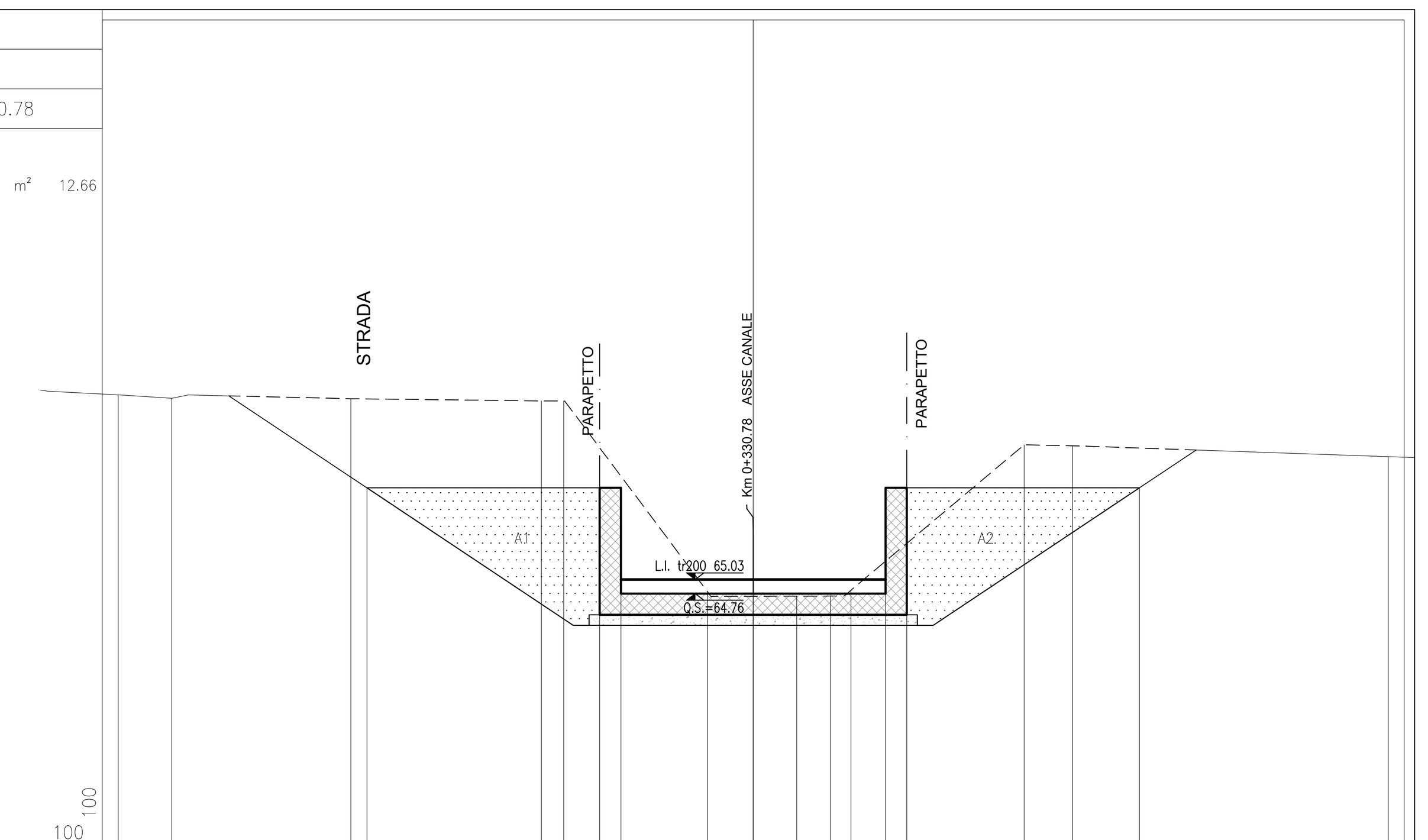

QUOTE TERRENO	68.52 68.45 68.44 68.40 68.40 64.80 64.71 64.71 64.82 67.57 67.56 67.35
PARZIALI TERRENO	1.01 3.39 3.60 0.42 2.72 1.68 0.64 0.39 3.27 0.91 5.97
QUOTE PROGETTO	66.76 66.76 66.76 64.76 66.76 66.76 66.76
PARZIALI PROGETTO	4.40 0.40 2.50 2.50 0.40 4.40

COMMITTENTE:
RFI RETE FERROVIARIA ITALIANA
GRUPPO FERROVIE DELLO STATO ITALIANE

DIREZIONE LAVORI:
ITALFERR
GRUPPO FERROVIE DELLO STATO ITALIANE

APPALTATORE:
CONSORZIO CFT

PROGETTAZIONE:	PROGETTISTA:	DIRETTORE DELLA PROGETTAZIONE:
RAGGRUPPAMENTO TEMPORANEO PROGETTISTI	Ing.FEDERICO DURASTANTI	Ing. PIETRO MAZZOLI Responsabile integrazione fra le varie prestazioni specialistiche

PROGETTO ESECUTIVO

ITINERARIO NAPOLI-BARI
RADDOPPIO TRATTA CANCELLO-BENEVENTO
I° LOTTO FUNZIONALE CANCELLO-FRASSO TELESINO E VARIANTE ALLA LINEA ROMA-NAPOLI VIA CASSINO NEL COMUNE MADDALONI

IDROLOGIA E IDRAULICA

ID01-Fosso Carmignano al Km 2+804,776: sezioni trasversali finali tav. 2 di 2

APPALTATORE
CONSORZIO CFT
IL DIRETTORE TECNICO
Geom. C. BIANCHI
10/07/2018

SCALA: 1:100

COMMESSA	LOTTO	FASE	ENTE	TIPO DOC.	OPERA/DISCIPLINA	PROGR.	REV.
IF1N	01	E	ZZ	WA	ID0102	004	A

Rev.	Descrizione	Redatto	Data	Verificato	Data	Approvato	Data	Autorizzato Data
A	Emissione	G.Calcagni	10/07/2018	F.Durastanti	10/07/2018	P.Mazzoli	10/07/2018	F.Durastanti
								10/07/2018

File: IF1N.0.1.E.ZZ.WA.ID.01.0.2.004.A.dwg | n. Elab.: