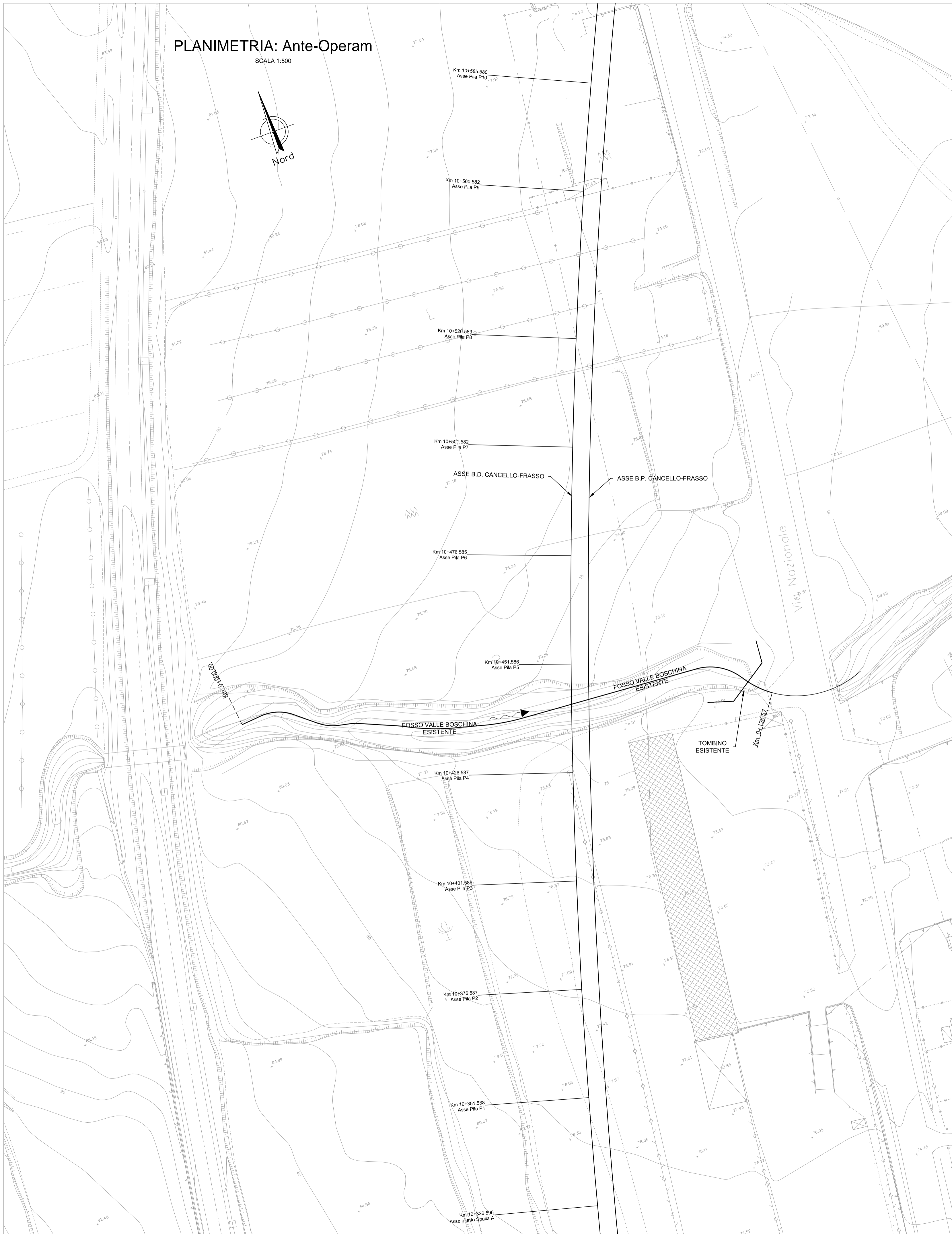
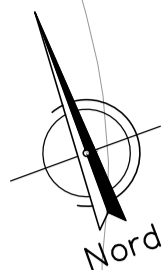


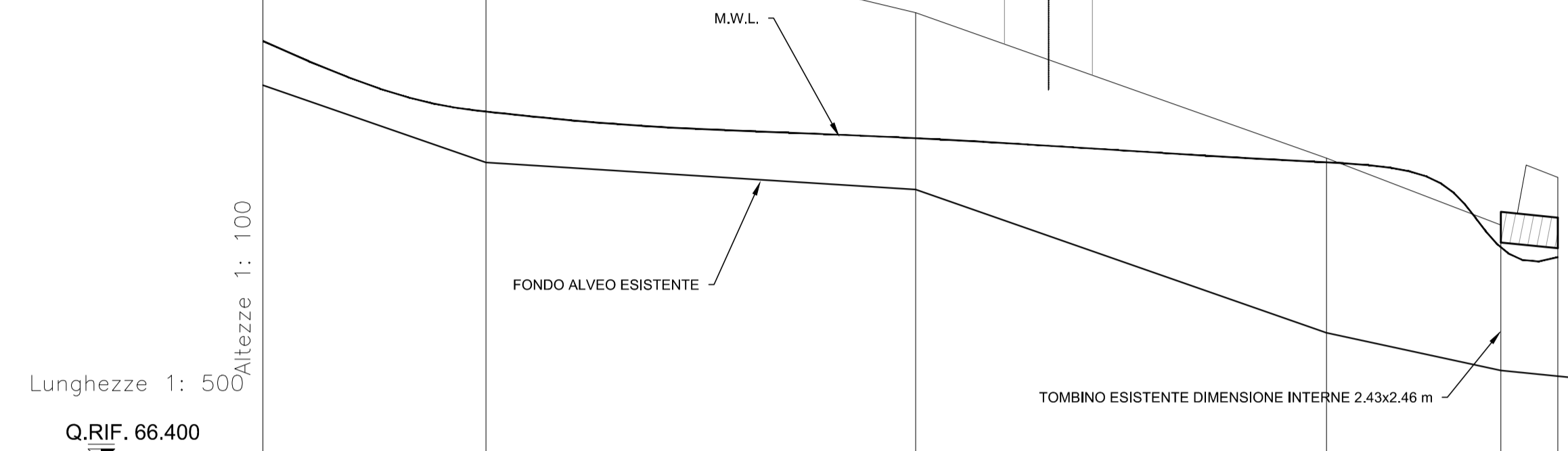
PLANIMETRIA: Ante-Operam

SCALA 1:500



PROFILO IDRAULICO: Ante-Operam

SCALA 1:500/100



QUOTE CIGLIO	77.20	77.20	75.19	72.35	71.04	71.97
QUOTE SCORRIMENTO	72.26	72.26	71.73	68.93	68.20	68.08
DISTANZE PARZIALI		21.80	41.99	40.15	17.05	5.57
DISTANZE PROGRESSIVE	21.80	21.80	63.79	103.95	120.99	126.57
M.W.L.	74.64	73.26	72.79	72.21	70.51	70.41

COMMITTENTE:

DIREZIONE LAVORI:

APPALTATORE:

PROGETTAZIONE:  
 RAGGRUPPAMENTO TEMPORANEO PROGETTISTI

PROGETTISTA:  
 Ing. FEDERICO DURASTANTI

DIRETTORE DELLA PROGETTAZIONE:  
 Ing. PIETRO MAZZOLI  
 Responsabile integrazione fra le varie prestazioni specialistiche

**PROGETTO ESECUTIVO**

**ITINERARIO NAPOLI-BARI**  
**RADDOPPIO TRATTA CANCELLO-BENEVENTO**  
**1° LOTTO FUNZIONALE CANCELLO-FRASSO TELESINO E VARIANTE ALLA LINEA ROMA-NAPOLI VIA CASSINO NEL COMUNE MADDALONI**

**IDROLOGIA E IDRAULICA**  
 ID06-Fosso Valle Boschina al km 10+465,064: planimetria e profilo idraulico ante operam

APPALTATORE CONSORZIO CFT IL DIRETTORE TECNICO Geom. G. BIANCHI Ottobre 2018	SCALA: varie
------------------------------------------------------------------------------------------	-----------------

COMMESSA	LOTTO	FASE	ENTE	TIPO DOC.	OPERA/DISCIPLINA	PROGR.	REV.
IF1N	01	E	ZZ	PZ	ID0602	001	B

Rev.	Descrizione	Redatto	Data	Verificato	Data	Approvato	Data	Autorizzato Data
A	Emissione	G. Calcagni	10/07/2018	F. Durastanti	10/07/2018	P. Mazzoli	10/07/2018	F. Durastanti
B	Recupero istruttoria	G. Calcagni	Ottobre 2018	F. Durastanti	Ottobre 2018	P. Mazzoli	Ottobre 2018	
								Ottobre 2018