PROFILO MABP
SEZIONE MABP.25
PROGRESSIVA 734.09

STERR. E RIPORTI
S1 3.58 m²
SCAVO FOSSO SX
FS1 2.15 m²
INERIMENTO
i1 0.61 m
i2 0.80 m
Totale: 1.41 m



PROGRESSIVE TERRENO		14.65		10.08		5.60		2.41		2.40		5.22		8.61		12.01		14.65		20.00	
PARZIALI TERRENO	5.57	4.77	4.48		3.19		4.81		2.82		3.29		3.50		2.90		5.09				
QUOTE TERRENO	49.66		49.62		49.64		49.64		49.63		49.68		49.76		49.79		49.78		49.80		
PROGRESSIVE PROGETTO				2.24 4.47 6.71 8.95	10.07 11.19 12.31 13.43			2.00				40.21 41.33 42.45 43.57 44.69 45.81 46.93 48.05									
PARZIALI PROGETTO				0.90	0.35 0.35 0.42		6.35			6.35			1.12 1.12 1.12	0.35 0.35 0.42							
QUOTE PROGETTO				49.71 49.67 49.64 49.66	49.64 49.64 49.63 49.68			49.65					49.76 49.79 49.78 49.80	49.64 49.64 49.63 49.68							

PROFILO MABP
SEZIONE MABP.26
PROGRESSIVA 760.26

STERR. E RIPORTI
S1 1.23 m²
S2 0.48 m²
Totale S: 1.71 m²
SCAVO FOSSO SX
FS1 0.96 m²
INERIMENTO
i1 0.84 m
i2 0.72 m
Totale: 1.56 m

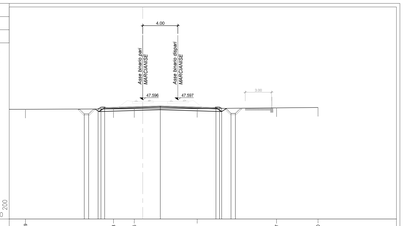

PROGRESSIVE TERRENO		13.29			3.23		-0.99			4.73				10.27				20.00			
PARZIALI TERRENO	4.52		10.06			2.37		7.17			9.06				4.73						
QUOTE TERRENO	48.52					48.56			48.60					48.68				48.72			
PROGRESSIVE PROGETTO				40.21 41.33 42.45 43.57	44.69 45.81 46.93 48.05			2.00				40.21 41.33 42.45 43.57 44.69 45.81 46.93 48.05									
PARZIALI PROGETTO				0.90	0.35 0.35 0.42		6.35			6.35			1.12 1.12 1.12	0.35 0.35 0.42							
QUOTE PROGETTO				49.68 49.65 49.66 49.70	49.64 49.64 49.63 49.68			49.69					49.76 49.79 49.78 49.80	49.64 49.64 49.63 49.68							

PROFILO MABP
SEZIONE MABP.27
PROGRESSIVA 786.41

STERR. E RIPORTI
S1 0.21 m²
S2 0.04 m²
S3 0.04 m²
Totale S: 0.29 m²
SCAVO FOSSO SX
FS1 0.96 m²
BONIFICA
bo1 3.24 m
INERIMENTO
i1 1.20 m
i2 1.01 m
Totale: 2.21 m
SCITICO
sc1 3.24 m

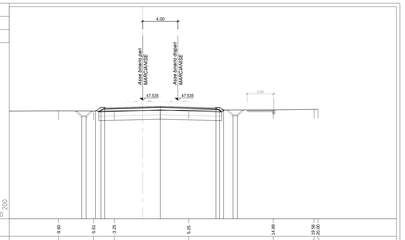

PROGRESSIVE TERRENO		9.60			5.65		3.25			9.25				14.89				20.00			
PARZIALI TERRENO	6.26		3.99		2.36		8.50				9.64				4.67		5.11				
QUOTE TERRENO		49.21			49.30		49.31			49.40				49.42			49.49				
PROGRESSIVE PROGETTO				40.21 41.33 42.45 43.57 44.69 45.81 46.93 48.05				2.00				40.21 41.33 42.45 43.57 44.69 45.81 46.93 48.05									
PARZIALI PROGETTO				0.90	0.35 0.35 0.42		6.35			6.35			1.12 1.12 1.12	0.35 0.35 0.42							
QUOTE PROGETTO				49.68 49.65 49.66 49.70				49.69					49.76 49.79 49.78 49.80	49.64 49.64 49.63 49.68							

PROFILO MABP
SEZIONE MABP.28
PROGRESSIVA 812.55

STERR. E RIPORTI
S1 0.12 m²
S2 0.43 m²
S3 0.04 m²
Totale S: 0.59 m²
SCAVO FOSSO DX
FS1 0.98 m²
SCAVO FOSSO SX
FS1 0.95 m²
BONIFICA
bo1 4.33 m
INERIMENTO
i1 1.25 m
i2 1.06 m
Totale: 2.31 m
SCITICO
sc1 6.32 m

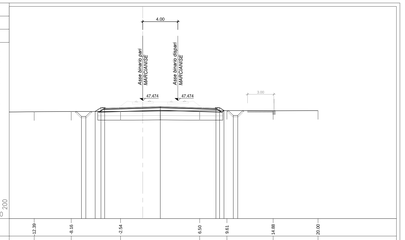

PROGRESSIVE TERRENO		12.39		-6.16			-2.54			6.00			9.61				14.88			20.00	
PARZIALI TERRENO	7.61		4.23		5.62			9.04			3.11			5.27		5.12					
QUOTE TERRENO		48.13		48.21			48.22			48.30			48.33			48.30			48.32		
PROGRESSIVE PROGETTO				40.21 41.33 42.45 43.57 44.69 45.81 46.93 48.05				2.00				40.21 41.33 42.45 43.57 44.69 45.81 46.93 48.05									
PARZIALI PROGETTO				0.90	0.35 0.35 0.42		6.35			6.35			1.12 1.12 1.12	0.35 0.35 0.42							
QUOTE PROGETTO				49.68 49.65 49.66 49.70				49.69					49.76 49.79 49.78 49.80	49.64 49.64 49.63 49.68							

PROFILO MABP
SEZIONE MABP.29
PROGRESSIVA 838.67

STERR. E RIPORTI
R1 0.57 m²
R2 1.58 m²
R3 0.57 m²
Totale R: 2.73 m²
SCAVO FOSSO SX
FS1 0.97 m²
BONIFICA
bo1 14.31 m
INERIMENTO
i1 1.71 m
i2 1.43 m
Totale: 3.14 m
SCITICO
sc1 14.31 m

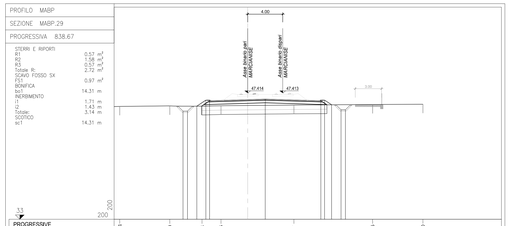

PROGRESSIVE TERRENO		14.61		8.89		5.21		3.05		5.27			14.25				20.00				
PARZIALI TERRENO	7.28	5.72		3.68		2.16		8.32			8.98			5.75							
QUOTE TERRENO	46.87		46.93		46.90		46.95			46.02					46.09			46.12			
PROGRESSIVE PROGETTO				40.21 41.33 42.45 43.57 44.69 45.81 46.93 48.05				2.00				40.21 41.33 42.45 43.57 44.69 45.81 46.93 48.05									
PARZIALI PROGETTO				0.90	1.04	0.42	6.35			6.35			1.12 1.12 1.12	0.35 0.35 0.42							
QUOTE PROGETTO				49.65 49.90 49.90 49.95				46.71					49.76 49.79 49.78 49.80	49.64 49.64 49.63 49.68							

PROFILO MABP
SEZIONE MABP.30
PROGRESSIVA 864.78

STERR. E RIPORTI
R1 3.04 m²
R2 0.30 m²
Totale R: 3.34 m²
SCAVO FOSSO SX
FS1 0.95 m²
BONIFICA
bo1 14.45 m
INERIMENTO
i1 1.74 m
i2 1.56 m
Totale: 3.30 m
SCITICO
sc1 14.45 m

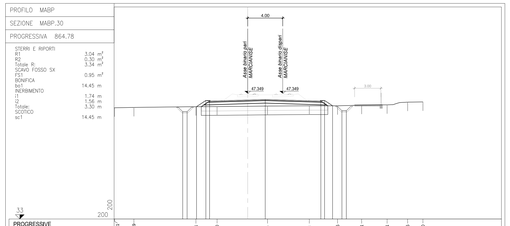

PROGRESSIVE TERRENO		14.79	19.27	12.99		5.51		1.50		2.26		7.03		10.29	13.03		15.50		18.29	20.00	
PARZIALI TERRENO	4.79	2.22		7.06		2.41		5.76		4.77		3.23		2.75		2.90		2.35		1.74	
QUOTE TERRENO	45.49		45.73			45.61			45.63			45.88			45.92		45.89		46.03	46.34	46.36
PROGRESSIVE PROGETTO				40.21 41.33 42.45 43.57 44.69 45.81 46.93 48.05				2.00				40.21 41.33 42.45 43.57 44.69 45.81 46.93 48.05									
PARZIALI PROGETTO				0.90	1.07	0.42	6.35			6.35			1.12 1.12 1.12	0.35 0.35 0.42							
QUOTE PROGETTO				49.74 49.90 49.90 49.95				46.64					49.76 49.79 49.78 49.80	49.64 49.64 49.63 49.68							

PROFILO MABP
SEZIONE MABP.31
PROGRESSIVA 890.86

STERR. E RIPORTI
R1 0.17 m²
R1 4.16 m²
Totale R: 4.33 m²
SCAVO FOSSO SX
FS1 0.93 m²
BONIFICA
bo1 12.22 m
INERIMENTO
i1 1.14 m
i2 1.99 m
Totale: 3.13 m
SCITICO
sc1 12.22 m

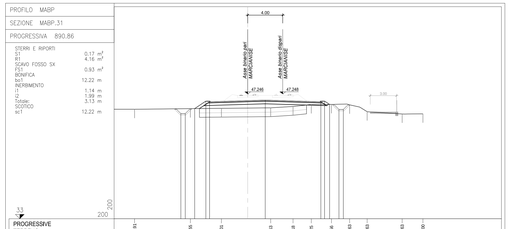

PROGRESSIVE TERRENO		10.61			4.55		3.15			2.83		5.18		7.25		9.56		13.13		18.63		20.00
PARZIALI TERRENO	7.09		6.36			3.54		5.64			2.55	2.07	2.31	2.07	2.00		4.00		2.37		
QUOTE TERRENO		45.90			45.96		45.80			45.66		45.81		45.69		45.66		45.22		44.96		44.87
PROGRESSIVE PROGETTO				40.21 41.33 42.45 43.57 44.69 45.81 46.93 48.05				2.00				40.21 41.33 42.45 43.57 44.69 45.81 46.93 48.05									
PARZIALI PROGETTO				0.90	1.29	0.42	6.35			6.35			1.12 1.12 1.12	0.35 0.35 0.42							
QUOTE PROGETTO				49.68 49.87 49.85 49.90				46.54					49.76 49.79 49.78 49.80	49.64 49.64 49.63 49.68							

PROFILO MABP
SEZIONE MABP.32
PROGRESSIVA 916.91

STERR. E RIPORTI
R1 4.18 m²
R2 2.28 m²
Totale R: 6.46 m²
SCAVO FOSSO DX
FS1 0.90 m²
SCAVO FOSSO SX
FS1 0.93 m²
BONIFICA
bo1 15.88 m
INERIMENTO
i1 2.15 m
i2 1.72 m
Totale: 3.87 m
SCITICO
sc1 15.88 m

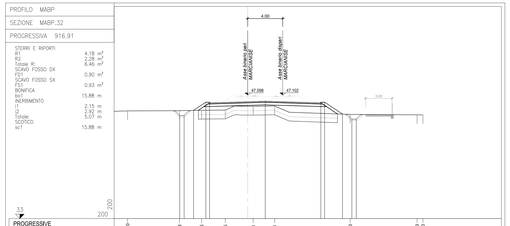

PROGRESSIVE TERRENO		13.70		7.78		6.26		2.55		0.63		3.08		11.79				19.15		20.00	
PARZIALI TERRENO	6.30		5.92		2.52		2.71		3.18		2.45		8.62			7.63			0.85		
QUOTE TERRENO		44.29		44.51		44.35		44.39		44.60		44.64						44.63	44.63		
PROGRESSIVE PROGETTO				40.21 41.33 42.45 43.57 44.69 45.81 46.93 48.05				2.00				40.21 41.33 42.45 43.57 44.69 45.81 46.93 48.05									
PARZIALI PROGETTO				0.90	1.41	0.42	6.35			6.35			1.12 1.12 1.12	0.35 0.35 0.42							
QUOTE PROGETTO				45.19 45.83 45.85 45.90				46.38					49.76 49.79 49.78 49.80	49.64 49.64 49.63 49.68							

PROFILO MABP
SEZIONE MABP.33
PROGRESSIVA 942.94

STERR. E RIPORTI
R1 16.55 m²
R2 1.02 m²
Totale R: 16.63 m²
INERIMENTO
i1 3.36 m
i2 2.52 m
Totale: 5.88 m
SCITICO
sc1 16.63 m

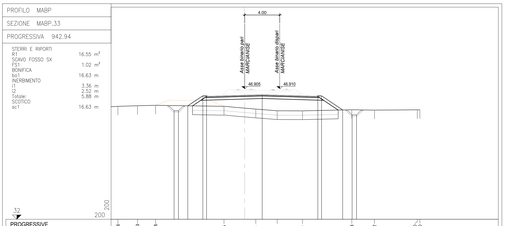

PROGRESSIVE TERRENO		14.65		12.23	10.15			-2.35		1.28	3.71	6.60		12.73		14.62		19.75 20.00			
PARZIALI TERRENO	5.58	2.23	2.07		7.81		3.63		2.43		2.89		5.63		2.59		4.88		0.25		
QUOTE TERRENO	49.68		49.65	49.60				49.68		49.57	49.39			49.50		49.45		49.48	49.48		
PROGRESSIVE PROGETTO				40.21 41.33 42.45 43.57 44.69 45.81 46.93 48.05				2.00				40.21 41.33 42.45 43.57 44.69 45.81 46.93 48.05									
PARZIALI PROGETTO				0.90	1.72	0.42	6.35			6.35			1.12 1.12 1.12	0.35 0.35 0.42							
QUOTE PROGETTO				49.71 49.67 49.64 49.66				49.70					49.76 49.79 49.78 49.80	49.64 49.64 49.63 49.68							

PROFILO MABP
SEZIONE MABP.34
PROGRESSIVA 968.94

STERR. E RIPORTI
R1 19.19 m²
Totale R: 19.19 m²
SCAVO FOSSO DX
FS1 0.95 m²
SCAVO FOSSO SX
FS1 2.37 m²
BONIFICA
bo1 17.51 m
INERIMENTO
i1 5.28 m
i2 3.14 m
Totale: 8.17 m
SCITICO
sc1 17.51 m

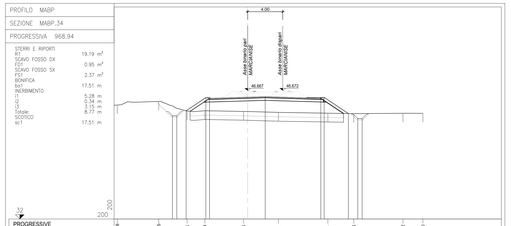

PROGRESSIVE TERRENO		14.65		10.15		4.51		0.89			0.45		3.51			9.15		12.11		17.73		20.00
PARZIALI TERRENO	7.59		4.73		3.24	2.02		4.43		3.97		5.64			2.96		5.61			2.26	
QUOTE TERRENO	45.00			45.42			44.39			44.28		44.48			44.39			44.02		44.07	44.05
PROGRESSIVE PROGETTO				40.21 41.33 42.45 43.57 44.69 45.81 46.93 48.05				2.00				40.21 41.33 42.45 43.57 44.69 45.81 46.93 48.05									
PARZIALI PROGETTO				0.90	2.25	0.42	6.35			6.35			1.12 1.12 1.12	0.35 0.35 0.42							
QUOTE PROGETTO				45.78 44.35				45.65 45.71					45.76 45.79 45.78 45.80	45.64 45.64 45.63 45.68							

PROFILO MABP
SEZIONE MABP.35
PROGRESSIVA 975.00

STERR. E RIPORTI
R1 21.64 m²
SCAVO FOSSO SX
FS1 1.88 m²
BONIFICA
bo1 17.68 m
INERIMENTO
i1 3.85 m
i2 3.83 m
Totale: 7.72 m
SCITICO
sc1 17.68 m

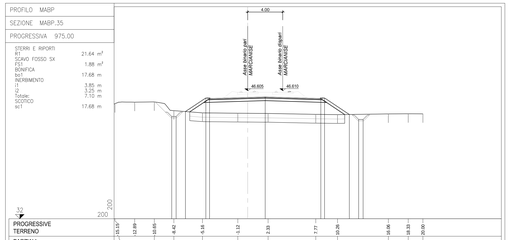

PROGRESSIVE TERRENO		15.17	13.89	10.61		4.42		0.18		1.13	2.33		7.77	10.26			16.94		18.33	20.00	
PARZIALI TERRENO	7.72	4.03	2.23	3.26		4.04		3.45		5.44			2.49		5.80		2.27		1.67		
QUOTE TERRENO	45.13	45.31	45.34	44.94		44.69		44.54		44.61			43.91	43.88			43.96		43.87		
PROGRESSIVE PROGETTO				40.21 41.33 42.45 43.57 44.69 45.81 46.93 48.05				2.00				40.21 41.33 42.45 43.57 44.69 45.81 46.93 48.05									
PARZIALI PROGETTO				0.90	2.33	0.42	6.35			6.35			1.12 1.12 1.12	0.35 0.35 0.42							
QUOTE PROGETTO				45.72 44.24				45.79 45.71					45.76 45.79 45.78 45.80	45.64 45.64 45.63 45.68							

PROFILO MABP
SEZIONE MABP.36
PROGRESSIVA 1041.17

STERR. E RIPORTI
R1 13.57 m²
SCAVO FOSSO DX
FS1 3.27 m²
SCAVO FOSSO SX
FS1 0.98 m²
BONIFICA
bo1 15.41 m
INERIMENTO
i1 2.81 m
i2 3.02 m
Totale: 5.83 m
SCITICO
sc1 15.41 m

PROGRESSIVE TERRENO		13.61		10.03		4.10		-0.98		0.45		5.46	8.11		11.26			17.34		19.95 20.00	
PARZIALI TERRENO	2.89	3.78		3.93		3.12	3.43		5.01		2.85	3.08		5.95		2.25	0.61				
QUOTE TERRENO	43.62		43.62		43.60			43.79		43.73		43.64	43.62		43.60			43.62	43.60		
PROGRESSIVE PROGETTO				40.21 41.33 42.45 43.57 44.69 45.81 46.93 48.05				2.00				40.21 41.33 42.45 43.57 44.69 45.81 46.93 48.05									
PARZIALI PROGETTO				0.90	1.96	0.42	5.20			6.35			1.12 1.12 1.12	0.35 0.35 0.42							
QUOTE PROGETTO				43.51 43.60 43.60 43.65				45.18					45.76 45.79 45.78 45.80	45.64 45.64 45.63 45.68							

PROFILO MABP
SEZIONE MABP.37
PROGRESSIVA 1050.00

STERR. E RIPORTI
R1 13.05 m²
INERIMENTO
i1 2.57 m
i2 3.05 m
Totale: 5.62 m

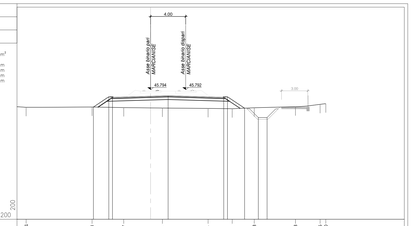

PROGRESSIVE TERRENO		14.21			6.68		3.07		1.34		6.56	9.31		13.89		18.53		19.35 20.00			
PARZIALI TERRENO	3.76		5.70		3.61		4.41		5.22		2.75	2.52		4.70		2.82	0.65				
QUOTE TERRENO	45.71			45.80		45.74		45.68			45.65	45.61	45.72		45.64		44.12 44.18				
PROGRESSIVE PROGETTO				40.21 41.33 42.45 43.57 44.69 45.81 46.93 48.05				2.00				40.21 41.33 42.45 43.57 44.69 45.81 46.93 48.05									
PARZIALI PROGETTO				1.76	0.42	6.35			6.35			1.12 1.12 1.12	0.35 0.35 0.42								
QUOTE TERRENO	43.60			44.37 44.35				45.00				44.25 44.27 44.26 44.28	43.60 43.62 43.61 43.62								

PROFILO MABP
SEZIONE MABP.38
PROGRESSIVA 1075.00

STERR. E RIPORTI
R1 7.81 m²
R2 1.47 m²
Totale R: 9.28 m²
SCAVO FOSSO DX
FS1 3.66 m²
BONIFICA
bo1 15.33 m
INERIMENTO
i1 1.99 m
i2 2.39 m
Totale: 4.38 m
SCITICO
sc1 15.33 m

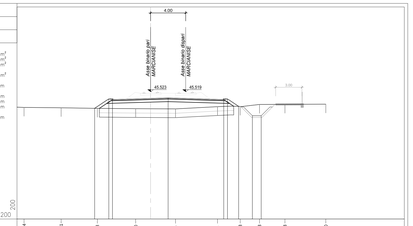

PROGRESSIVE TERRENO		14.44		10.21		4.68		1.75		2.85		7.64		10.23		14.42		18.33		20.00	
PARZIALI TERRENO	5.56		4.23		4.13		4.38		4.55		4.79		2.59	2.20	2.90		4.67				
QUOTE TERRENO	43.74			43.88		43.82		43.69		43.56		43.61		43.66		44.08			44.10		
PROGRESSIVE PROGETTO						40.21 41.33 42.45 43.57 44.69 45.81 46.93 48.05															
PARZIALI PROGETTO						1.61	0.42	6.35			6.35			1.12 1.12 1.12	0.35 0.35 0.42						
QUOTE TERRENO						43.63 44.70 44.62				44.61			44.62 44.70 44.65 44.70								

PROFILO MABP
SEZIONE MABP.39

STERR. E RIPORTI
R1 0.49 m²
R2 2.04 m²
R3 1.13 m²
Totale R: 3.17 m²
SCAVO FOSSO DX
FS1 3.05 m²
BONIFICA
bo1 11.09 m
INERIMENTO
i1 1.75 m
i2 1.04 m
Totale: 2.79 m
SCITICO
sc1 11.09 m

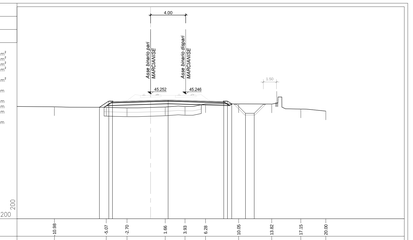

PROGRESSIVE TERRENO				10.99			6.07	2.75		1.66	3.93		6.28		10.05		13.82		17.15		20.00
PARZIALI TERRENO		6.99		5.91		2.37		4.36	2.27		2.35		3.77		3.77		3.33		2.85		
QUOTE TERRENO		43.77			43.71		43.65		43.25		43.81		44.11		44.02		44.09		43.92		43.29
PROGRESSIVE PROGETTO						40.21 41.33 42.45 43.57 44.69 45.81 46.93 48.05															
PARZIALI PROGETTO						1.07	0.42	6.35			6.35			1.12 1.12 1.12	0.35 0.35 0.42						
QUOTE TERRENO						43.70 44.77 44.65				44.54			44.35 44.37 44.36 44.38								

PROFILO MABP
SEZIONE MABP.40
PROGRESSIVA 1121.52

STERR. E RIPORTI
S1 0.90 m²
S2 0.99 m²
Totale S: 1.89 m²
SCAVO FOSSO DX
FS1 2.48 m²
BONIFICA
bo1 9.65 m
bo2 1.66 m
bo3 2.57 m
Totale: 13.88 m
INERIMENTO
i1 0.83 m
i2 1.62 m
Totale: 2.45 m
SCITICO
sc1 9.65 m
sc2 1.66 m
sc3 2.57 m
Totale: 13.88 m

PROGRESSIVE TERRENO				20.00			14.47			7.76		3.84	0.08		1.73	3.79		7.73	10.29		13.44	
PARZIALI TERRENO			5.53			6.71			4.18		2.60	2.71		3.05		3.95	2.56		3.15		5.25	1.31
QUOTE TERRENO		44.39			43.77			43.72		43.69		43.72	43.80		44.04		44.07		44.02	44.07		43.68	
PROGRESSIVE PROGETTO		39.56 40.68 41.80 42.92			44.60		46.49 47.61 48.73 49.85		51.54 52.66 53.78 54.90			2.00					40.21 41.33 42.45 43.57 44.69 45.81 46.93 48.05						
PARZIALI TERRENO		1.24 1.12 1.12 1.12		4.20		4.20		0.99	1.37 1.12 1.12 1.12		6.35			6.35			0.91 1.12 1.12 1.12		1.00			
QUOTE TERRENO		44.52 44.40 44.28 44.16			44.25				43.52 43.40 43.28 43.16			44.33					44.21 44.33 44.32 44.34			42.96 42.98		

COMMITTENTE:

RFI RETE FERROVIARIA ITALIANA
GRUPPO FERROVIE DELLO STATO ITALIANE

DIREZIONE LAVORI:

ITALFERR
GRUPPO FERROVIE DELLO STATO ITALIANE

APPALTATORE:

CMC CONSORZIO CFT ETNERA PIZZAROTTI

PROGETTAZIONE:	PROGETTISTA:	DIRETTORE DELLA PROGETTAZIONE:
RAGGRUPPAMENTO TEMPORANEO PROGETTISTI PIZZAROTTI Sinigma INTERBRA	Ing.LUCA DINELLI	Ing. PIETRO MAZZOLI Responsabile Integrazione fra le varie prestazioni specialistiche

PROGETTO ESECUTIVO

ITINERARIO NAPOLI-BARI
RADDOPPIO TRATTA CANCELLO-BENEVENTO
I° LOTTO FUNZIONALE CANCELLO-FRASSO TELESINO E VARIANTE ALLA LINEA ROMA-NAPOLI VIA CASSINO NEL COMUNE MADDALONI

LINEA

Collegamento Marcianise
Sezioni trasversali dal km 0+734,09 al km 1+1121,52 - tav.3 di 3

APPALTATORE
CONSORZIO CFT
IL DIRETTORE TECNICO
Geom. C. BIANCHI
10/07/2018

SCALA: 1:200

COMMESSA	LOTTO	FASE	ENTE	TIPO DOC.	OPERA/DISCIPLINA	PROGR.	REV.
IF1N	01	E	ZZ	W9	IF0201	003	A

Rev.	Descrizione	Redatto	Data	Verificato	Data	Approvato	Data	Autorizzato Data
A	Emissione	G.Carlagni	10/07/2018	L.Dinelli	10/07/2018	P. Mazzoli	10/07/2018	L.Dinelli
								10/07/2018

File: IF1N.0.1.E.ZZ.W9.IF.02.0.1.003.A.dwg n. Elab.: