PROFILO CANCELLO-FRASSO_BD

SEZIONE 212

PROGRESSIVA 9491.03

STERRI E RIPORTI
S1 12.80 m²
S2 0.00 m²
Totale S: 12.80 m²
R1 0.12 m²
R2 13.07 m²
Totale R: 13.19 m²
SCAVO FOSSO DX
FD1 0.76 m²
SCAVO FOSSO SX
FS1 0.98 m²
BONIFICA
bo1 10.78 m
bo2 0.00 m
Totale: 10.78 m
INERBIMENTO
i1 4.57 m
i2 4.38 m
Totale: 8.95 m
SCOTICO
sc1 10.78 m

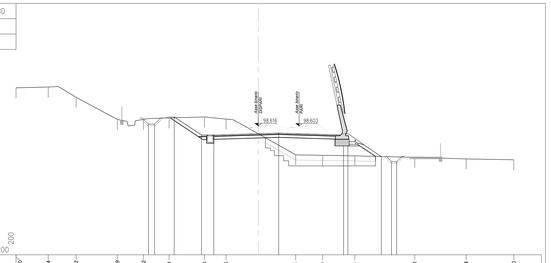

PROGRESSIVE TERRENO	23.70'	20.54	17.80	13.79	11.22	8.73	6.28	3.15	3.66	6.30	8.43	13.51	20.34	25.00										
PARZIALI TERRENO	3.16	2.72	4.03	2.57	2.49	3.47	2.11	6.81	2.64	3.15	5.86	5.03	4.66											
QUOTE TERRENO	102.34'	102.41	101.41	99.25	99.26	99.39	99.49	99.28	95.78	95.73	95.68	95.53	95.38	95.30										
PROGRESSIVE PROGETTO					10.74 10.14	8.22	5.55 4.35		2.00		8.35 8.77	12.04 12.94	13.34 14.00											
PARZIALI PROGETTO					0.60	2.67	1.20	6.35	6.35		0.42	3.27	0.60											
QUOTE PROGETTO					98.78 98.78	99.50	97.71 97.72		97.91		97.71 97.79	96.62 96.12	95.93 95.93											

PROFILO CANCELLO-FRASSO_BD

SEZIONE 213

PROGRESSIVA 9491.08

STERRI E RIPORTI
S1 12.76 m²
S2 2.04 m²
Totale S: 14.80 m²
R1 0.50 m²
R2 15.54 m²
Totale R: 15.54 m²
SCAVO FOSSO DX
FD1 0.89 m²
SCAVO FOSSO SX
FS1 0.97 m²
BONIFICA
bo1 12.27 m
INERBIMENTO
i1 4.57 m
i2 4.37 m
Totale: 8.94 m
SCOTICO
sc1 12.27 m

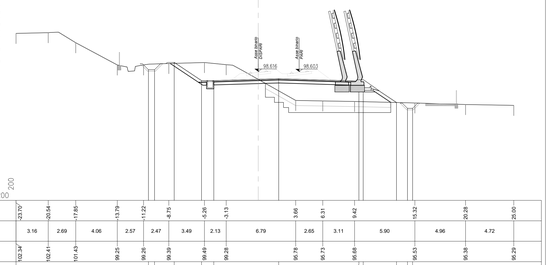

PROGRESSIVE TERRENO	23.70'	20.54	17.85	13.79	11.22	8.75	6.26	3.13	3.66	6.31	8.42	13.32	20.28	25.00										
PARZIALI TERRENO	3.16	2.69	4.06	2.57	2.47	3.49	2.13	6.79	2.65	3.11	5.90	4.96	4.72											
QUOTE TERRENO	102.34'	102.41	101.43	99.25	99.26	99.39	99.49	99.28	95.78	95.73	95.68	95.53	95.38	95.29										
PROGRESSIVE PROGETTO					10.74 10.14	8.22	5.55 4.35		2.00		8.85 10.27	13.33 14.00	16.53											
PARZIALI PROGETTO					0.60	2.67	1.20	6.35	7.85		0.42	3.26	0.50											
QUOTE PROGETTO					98.78 98.78	99.50	97.71 97.72		97.91		97.87 97.75	96.58	95.91 95.91											

PROFILO CANCELLO-FRASSO_BD

SEZIONE 214

PROGRESSIVA 9500.00

STERRI E RIPORTI
S1 11.76 m²
S2 0.10 m²
Totale S: 11.86 m²
R1 0.03 m²
R2 18.08 m²
Totale R: 18.11 m²
SCAVO FOSSO DX
FD1 0.92 m²
SCAVO FOSSO SX
FS1 1.00 m²
BONIFICA
bo1 12.91 m
bo2 0.00 m
Totale: 12.91 m
INERBIMENTO
i1 4.49 m
i2 4.73 m
Totale: 9.22 m
SCOTICO
sc1 12.91 m

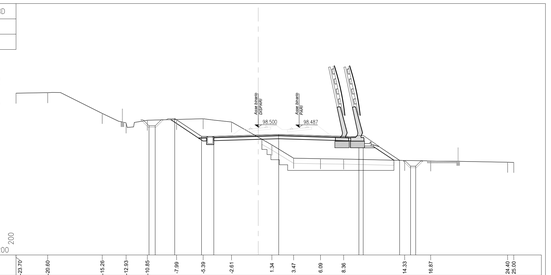

PROGRESSIVE TERRENO	23.70'	20.60	15.35	12.93	10.85	7.99	5.39	2.61	1.34	3.47	6.09	8.36	14.33	18.87	25.00									
PARZIALI TERRENO	3.10	5.34	2.33	2.08	2.86	2.60	2.78	3.95	2.13	2.62	2.27	5.97	2.54	7.53	0.90									
QUOTE TERRENO	101.83'	101.88	99.65	99.62	99.18	99.26	99.33	99.01	98.77	98.48	98.42	98.39	98.25	98.21	97.07 98.98									
PROGRESSIVE PROGETTO					10.68 10.08	8.17	5.55 4.35		2.00		8.85 10.27		13.83 14.51		16.40 16.90									
PARZIALI PROGETTO					0.60	2.62	1.20	6.35	7.85		0.42	3.56	0.50		0.50									
QUOTE PROGETTO					98.83 98.83	99.34	97.60 97.60		97.79		97.55 97.63	96.29	95.69 94.89		95.91 95.91									

PROFILO CANCELLO-FRASSO_BD

SEZIONE 215

PROGRESSIVA 9512.93

STERRI E RIPORTI
S1 11.07 m²
S2 0.00 m²
Totale S: 11.07 m²
R1 0.10 m²
R2 21.51 m²
Totale R: 21.61 m²
SCAVO FOSSO DX
FD1 0.93 m²
SCAVO FOSSO SX
FS1 0.96 m²
BONIFICA
bo1 13.76 m
bo2 0.00 m
Totale: 13.76 m
INERBIMENTO
i1 4.53 m
i2 4.73 m
Totale: 9.26 m
SCOTICO
sc1 13.76 m

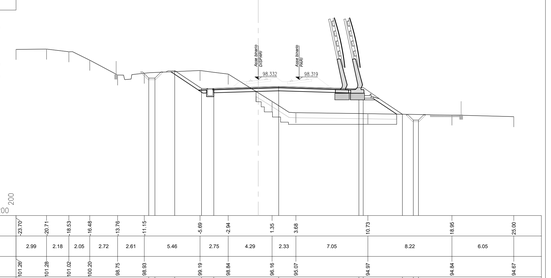

PROGRESSIVE TERRENO	23.70'	20.71	18.53	16.48	13.79	11.15	8.69	5.94	1.35	3.68	10.73	18.95	25.00											
PARZIALI TERRENO	2.99	2.18	2.05	2.72	2.61	5.46	2.75	4.29	2.33	7.05	8.22	6.05												
QUOTE TERRENO	101.26'	101.28	101.02	100.20	98.75	99.60	99.19	98.84	98.16	95.07	94.97	94.84	94.67											
PROGRESSIVE PROGETTO					10.71 10.11	8.17	5.55 4.35		2.00		8.85 10.27	13.33	14.15 15.67											
PARZIALI PROGETTO					0.60	2.62	1.20	6.35	7.85		0.42	3.83	0.50											
QUOTE PROGETTO					98.45 98.45	99.18	97.43 97.43		97.62		97.29 97.47	96.91	96.34 94.84											

PROFILO CANCELLO-FRASSO_BD

SEZIONE 216

PROGRESSIVA 9512.98

STERRI E RIPORTI
S1 11.03 m²
S2 0.08 m²
Totale S: 11.11 m²
R1 0.00 m²
R2 18.70 m²
Totale R: 18.70 m²
SCAVO FOSSO DX
FD1 0.94 m²
SCAVO FOSSO SX
FS1 0.96 m²
BONIFICA
bo1 12.29 m
bo2 0.00 m
Totale: 12.29 m
INERBIMENTO
i1 4.51 m
i2 5.10 m
Totale: 9.61 m
SCOTICO
sc1 12.29 m

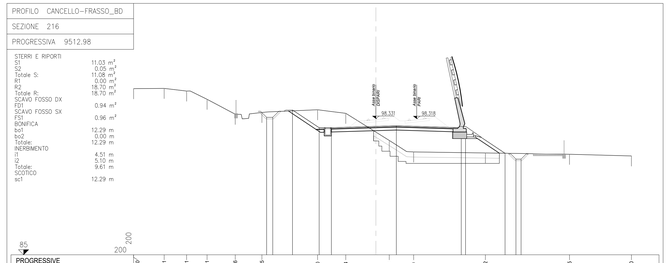

PROGRESSIVE TERRENO	23.70'	20.71	18.51	16.51	13.79	11.15	8.70	5.94	1.31	3.70	10.72	18.65	25.00											
PARZIALI TERRENO	2.99	2.20	2.00	2.75	2.61	5.45	2.76	4.25	2.39	7.02	8.23	6.05												
QUOTE TERRENO	101.25'	101.26	101.02	100.21	98.75	98.93	99.19	98.84	96.10	95.95	94.97	94.93	94.67											
PROGRESSIVE PROGETTO						10.69 10.09	8.16	5.55 4.35		2.00		8.35 8.77		12.64 13.21										
PARZIALI PROGETTO						0.60	2.61	1.20	6.35	6.35		0.42	3.87	0.50										
QUOTE PROGETTO						98.45 98.45	99.17	97.43 97.43		97.62		97.53 97.51		94.93 94.43	94.30 94.30									

PROFILO CANCELLO-FRASSO_BD

SEZIONE 217

PROGRESSIVA 9525.00

STERRI E RIPORTI
S1 9.94 m²
S2 0.04 m²
Totale S: 9.98 m²
R1 0.05 m²
R2 20.46 m²
Totale R: 20.51 m²
SCAVO FOSSO DX
FD1 0.78 m²
SCAVO FOSSO SX
FS1 0.83 m²
BONIFICA
bo1 12.87 m
bo2 0.00 m
Totale: 12.87 m
INERBIMENTO
i1 5.32 m
i2 4.71 m
Totale: 10.03 m
SCOTICO
sc1 12.87 m

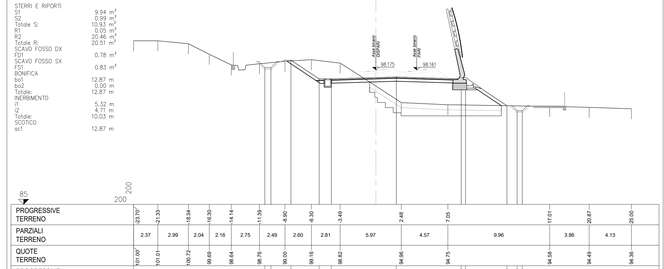

PROGRESSIVE TERRENO	23.70'	21.33	18.34	16.30	14.14	11.39	8.90	6.30	3.49	2.48	7.05	17.01	20.87	25.00										
PARZIALI TERRENO	2.37	2.99	2.04	2.16	2.75	2.49	2.60	2.81	5.97	4.57	9.96	3.86	4.13											
QUOTE TERRENO	101.00'	101.01	100.72	99.69	98.64	98.76	99.00	99.16	98.82	98.96	94.75	94.58	94.49	94.36										
PROGRESSIVE PROGETTO						10.39 10.09	8.21	5.55 4.35		2.00		8.35 8.77		12.82 13.52										
PARZIALI PROGETTO						0.60	2.76	1.20	6.35	6.35		0.42	4.05	0.50										
QUOTE PROGETTO						98.37 98.37	99.11	97.27 97.27		97.47		97.27 97.35		94.65 94.13										

PROFILO CANCELLO-FRASSO_BD

SEZIONE 218

PROGRESSIVA 9550.00

STERRI E RIPORTI
S1 5.29 m²
S2 1.38 m²
Totale S: 6.67 m²
R1 0.96 m²
R2 23.27 m²
Totale R: 24.23 m²
SCAVO FOSSO DX
FD1 0.84 m²
SCAVO FOSSO SX
FS1 0.97 m²
BONIFICA
bo1 14.60 m
bo2 0.00 m
Totale: 14.60 m
INERBMENTO
i1 5.37 m
i2 4.62 m
Totale: 9.99 m
SCOTICO
sc1 14.60 m

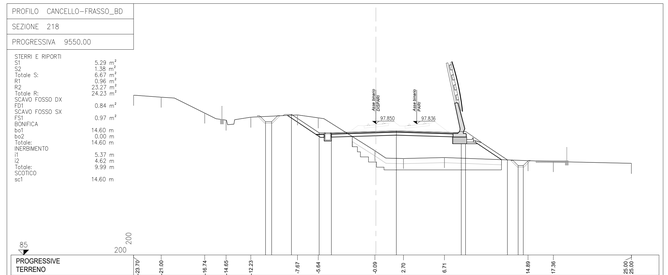

PROGRESSIVE TERRENO	23.70'	21.00	16.74	14.65	12.23	7.87	5.64	0.09	2.70	6.71	14.69	17.36	25.00											
PARZIALI TERRENO	2.70	4.26	2.09	2.42	4.56	2.03	5.55	2.79	4.01	8.18	2.47	7.64												
QUOTE TERRENO	100.62'	100.44	98.88	98.19	96.48	96.70	96.41	95.20	94.44	94.53	94.22	94.13	93.96 93.96											
PROGRESSIVE PROGETTO						10.79 10.09	8.26	5.55 4.35		2.00		8.35 8.77		12.66 13.22										
PARZIALI PROGETTO						0.60	2.71	1.20	6.35	6.35		0.42	4.09	0.50										
QUOTE PROGETTO						98.03 98.03	96.75	96.95 96.95		97.14		96.95 97.03		94.30 93.74	93.96 93.96									

PROFILO CANCELLO-FRASSO_BD

SEZIONE 219

PROGRESSIVA 9575.00

STERRI E RIPORTI
S1 2.25 m²
R1 1.67 m²
R2 28.26 m²
Totale R: 29.93 m²
SCAVO FOSSO DX
FD1 0.83 m²
SCAVO FOSSO SX
FS1 0.83 m²
BONIFICA
bo1 16.76 m
bo2 0.00 m
Totale: 16.76 m
INERBMENTO
i1 4.35 m
i2 5.51 m
Totale: 9.86 m
SCOTICO
sc1 16.76 m

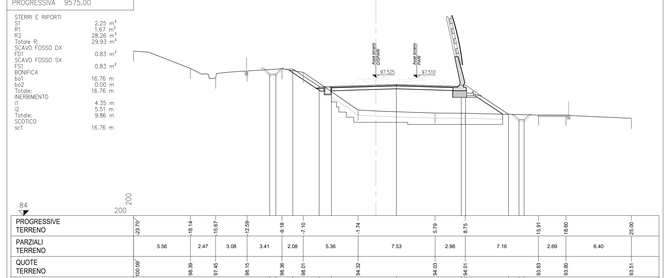

PROGRESSIVE TERRENO	23.70'	18.14	15.67	12.99	9.18	7.10	1.74	2.79	8.15	15.91	18.00	25.00												
PARZIALI TERRENO	5.56	2.47	3.08	3.41	2.08	5.36	7.53	2.96	7.16	2.69	6.40													
QUOTE TERRENO	100.09'	98.38	97.45	96.15	96.36	96.01	94.32	94.03	94.01	93.93	93.90	93.51												
PROGRESSIVE PROGETTO					10.39 9.78	8.13	5.55 4.35		2.00		8.35 8.77	12.97 13.51	14.51 15.67											
PARZIALI PROGETTO					0.60	2.58	1.20	6.35	6.35		0.42	4.20	0.50											
QUOTE PROGETTO					97.83 97.83	96.55	96.43 96.42		96.62		96.93 96.70	96.90	93.37 93.01											

PROFILO CANCELLO-FRASSO_BD

SEZIONE 220

PROGRESSIVA 9600.00

STERRI E RIPORTI
R1 2.44 m²
R2 33.36 m²
Totale R: 35.80 m²
SCAVO FOSSO DX
FD1 0.84 m²
SCAVO FOSSO SX
FS1 1.12 m²
BONIFICA
bo1 19.61 m
bo2 0.00 m
Totale: 19.61 m
INERBIMENTO
i1 3.17 m
i2 2.35 m
i3 5.59 m
Totale: 11.31 m
SCOTICO
sc1 19.61 m

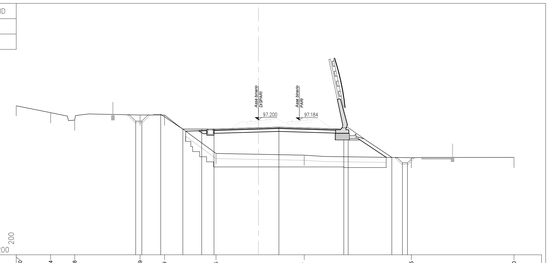

PROGRESSIVE TERRENO	23.70'	20.34	17.86	11.09	9.13	4.15	4.47	14.95	25.00															
PARZIALI TERRENO	3.36	2.36	6.39	2.40	5.04	8.62	10.48	10.05																
QUOTE TERRENO	98.58'	97.90	97.18	97.68	97.67	93.92	93.75	93.50	93.53															
PROGRESSIVE PROGETTO				12.01 11.41	8.96	7.42	5.55 4.35	2.00		8.35 8.77		13.05 14.08	14.58											
PARZIALI PROGETTO				0.60	2.16	1.85	1.20	6.35	6.35	0.42	4.28	0.50												
QUOTE PROGETTO				97.68 97.68	96.50	96.50 96.50		96.49		96.50 96.50		93.53 93.00	93.03											

PROFILO CANCELLO-FRASSO_BD

SEZIONE 221

PROGRESSIVA 9625.00

STERRI E RIPORTI
R1 34.53 m²
SCAVO FOSSO DX
FD1 1.06 m²
SCAVO FOSSO SX
FS1 7.28 m²
BONIFICA
bo1 19.51 m
INERBMENTO
i1 3.13 m
i2 5.30 m
Totale: 8.43 m
SCOTICO
sc1 19.51 m

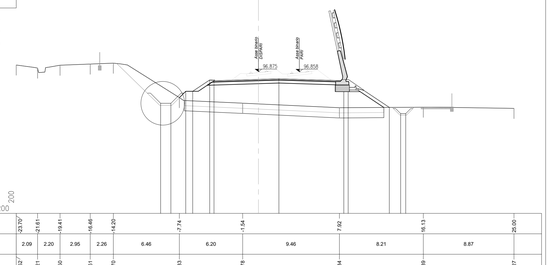

PROGRESSIVE TERRENO	23.70'	21.61	19.41	16.46	14.20	7.74	1.54	7.92	16.13	25.00														
PARZIALI TERRENO	2.09	2.20	2.95	2.26	6.46	6.20	9.46	8.21	8.87															
QUOTE TERRENO	97.62'	97.21	97.00	97.61	97.70	98.33	99.79	95.34	95.39	93.27														
PROGRESSIVE PROGETTO						8.97 8.87	7.01 7.41	4.77 4.35	2.00		8.35 8.77	12.90 13.91	14.41											
PARZIALI PROGETTO						1.00	2.24	1.67 0.42	6.35	6.35	0.42	4.03	0.50											
QUOTE PROGETTO						93.77 93.77	94.54 94.54	96.05 96.07	96.17		96.62 96.50	93.37	92.78 92.78											

PROFILO CANCELLO-FRASSO_BD

SEZIONE 222

PROGRESSIVA 9650.00

STERRI E RIPORTI
R1 28.99 m²
SCAVO FOSSO DX
FD1 0.84 m²
SCAVO FOSSO SX
FS1 4.93 m²
BONIFICA
bo1 18.96 m
INERBMENTO
i1 5.03 m
i2 3.69 m
Totale: 8.72 m
SCOTICO
sc1 18.96 m

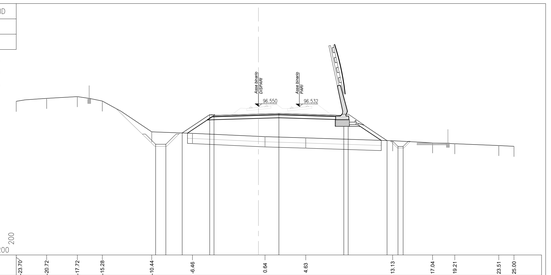

PROGRESSIVE TERRENO	23.70'	20.72	17.72	15.28	10.44	6.48	0.64	4.63	13.13	17.04	19.21	23.51	25.00											
PARZIALI TERRENO	2.98	3.00	2.44	4.84	3.98	7.10	0.64	3.99	8.50	3.91	2.17	4.30	1.49											
QUOTE TERRENO	97.03	97.32	97.49	97.06	94.54	93.95	93.57	93.45	93.17	93.17	92.87	92.68	92.71	92.63										
PROGRESSIVE PROGETTO					10.05 9.06	7.46	4.77 4.35		2.00		8.35 8.77	12.58 13.15	14.65 14.98											
PARZIALI PROGETTO					1.00	2.69	0.42	6.35	6.35		0.42	3.81	0.50											
QUOTE PROGETTO					92.85 92.83	93.93	95.73 95.65		95.84		95.65 95.71	93.19	92.62 92.62											

PROFILO CANCELLO-FRASSO_BD

SEZIONE 223

PROGRESSIVA 9675.00

STERRI E RIPORTI
S1 23.23 m²
SCAVO FOSSO DX
FD1 0.83 m²
SCAVO FOSSO SX
FS1 3.83 m²
BONIFICA
bo1 18.20 m
INERBMENTO
i1 4.46 m
i2 3.15 m
Totale: 7.61 m
SCOTICO
sc1 18.20 m

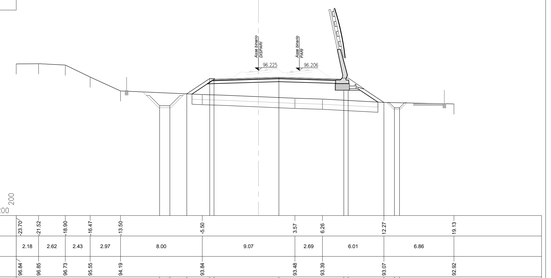

PROGRESSIVE TERRENO	23.70'	21.52	18.90	16.47	13.00	5.92	3.07	6.26	12.27	19.13														
PARZIALI TERRENO	2.18	2.62	2.43	2.97	8.00	9.07	2.69	6.01	6.86															
QUOTE TERRENO	95.84	96.85	96.73	95.55	94.19	93.84	93.48	93.39	93.07	92.92														
PROGRESSIVE PROGETTO						8.97 8.87	7.01 7.41	4.77 4.35	2.00		8.35 8.77	12.27 13.90	13.90											
PARZIALI PROGETTO						1.00	2.24	0.42	6.35	6.35	0.42	3.50	0.50											
QUOTE PROGETTO						94.75 94.75	95.91	95.40 95.32		95.52	95.32 95.32	93.07 92.54												

COMMITTENTE:

RFI RETE FERROVIARIA ITALIANA
GRUPPO FERROVIE DELLO STATO ITALIANE

DIREZIONE LAVORI:

ITALFERR
GRUPPO FERROVIE DELLO STATO ITALIANE

APPALTATORE:

CONSORZIO CFT
IZZAROTTI

PROGETTAZIONE:	PROGETTISTA:	DIRETTORE DELLA PROGETTAZIONE:
RAGGRUPPAMENTO TEMPORANEO PROGETTISTI IZZAROTTI Sintagma INTERSEA	Ing.LUCA DINELLI	Ing. PIETRO MAZZOLI Responsabile integrazione fra le varie prestazioni specialistiche

PROGETTO ESECUTIVO

ITINERARIO NAPOLI-BARI
RADDOPPIO TRATTA CANCELLO-BENEVENTO
I° LOTTO FUNZIONALE CANCELLO-FRASSO TELESINO E VARIANTE ALLA LINEA ROMA-NAPOLI VIA CASSINO NEL COMUNE MADDALONI

LINEA

Tratta Cancello-Frasso Telesino
Sezioni trasversali Binario Dispari dalla pr. 9+475.00 alla pr.9+650.00 - tav.15 di 36

APPALTATORE
CONSORZIO CFT
IL DIRETTORE TECNICO
Geom. C. BIANCHI
10/07/2018

SCALA: 1:200

COMMESSA	LOTTO	FASE	ENTE	TIPO DOC.	OPERA/DISCIPLINA	PROGR.	REV.
IF1N	01	E	ZZ	W9	IF0001	015	A

Rev.	Descrizione	Redatto	Data	Verificato	Data	Approvato	Data	Autorizzato Data
A	Emissione	S.Scopetta	10/07/2018	L.Dinelli	10/07/2018	P.Mazzoli	10/07/2018	L.Dinelli 10/07/2018

File: IF1N.0.1.E.ZZ.W9.IF.00.0.1.015.A.dwg

n. Elab.: