PROFILO CANCELLO-FRASSO_BD — SEZIONE 296 — PROGRESSIVA 12450.00

STERRI E RIPORTI
R1 200.64 m²
SCAVO FOSSO DX FD1 3.40 m²
SCAVO FOSSO SX FS1 0.79 m²
BONIFICA bo1 40.65 m
INERBIMENTO i1 17.58 m; i2 16.46 m; Totale: 34.04 m
SCOTICO sc1 40.65 m

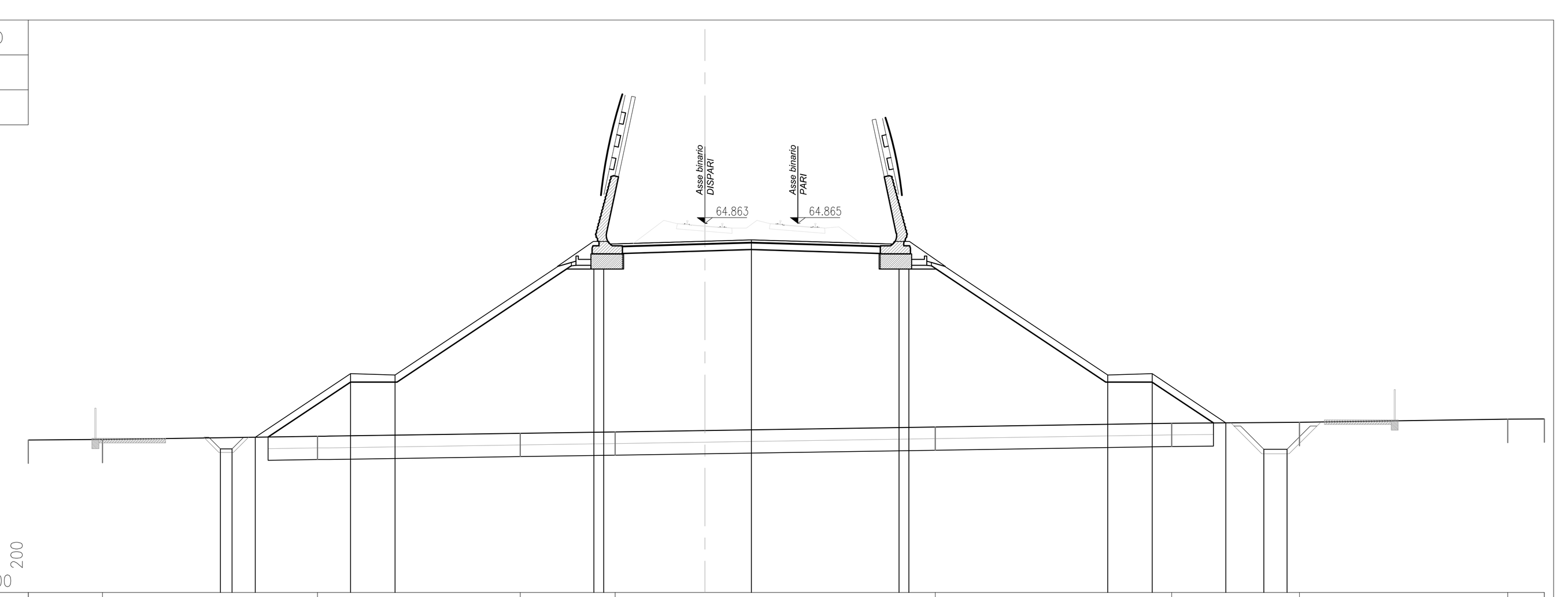

PROGRESSIVE TERRENO	-29.10 -25.90 -16.66 -7.94 -3.86 9.91 20.08 25.57 34.53 36.10
PARZIALI TERRENO	3.20 9.24 8.72 4.08 13.77 10.17 5.49 8.96 1.57
QUOTE TERRENO	55.55 55.58 55.71 55.84 55.89 56.11 56.27 56.31 56.44 56.46
PROGRESSIVE PROGETTO	-20.84 -20.34 -19.34 -15.24 -13.32 -4.77 -4.35 2.00 8.35 8.77 17.32 19.24 22.41 24.04 25.04
PARZIALI PROGETTO	0.50 4.10 1.92 8.55 0.42 6.35 6.35 0.42 8.55 1.92 3.17 1.00
QUOTE PROGETTO	55.17 55.17 55.67 58.40 58.34 64.04 63.96 64.15 63.96 64.04 58.34 58.40 56.29 55.15 55.15

PROFILO CANCELLO-FRASSO_BD — SEZIONE 297 — PROGRESSIVA 12460.45

STERRI E RIPORTI
R1 194.07 m²
SCAVO FOSSO DX FD1 3.82 m²
SCAVO FOSSO SX FS1 0.81 m²
BONIFICA bo1 40.13 m
INERBIMENTO i1 17.30 m; i2 16.09 m; Totale: 33.39 m
SCOTICO sc1 40.13 m

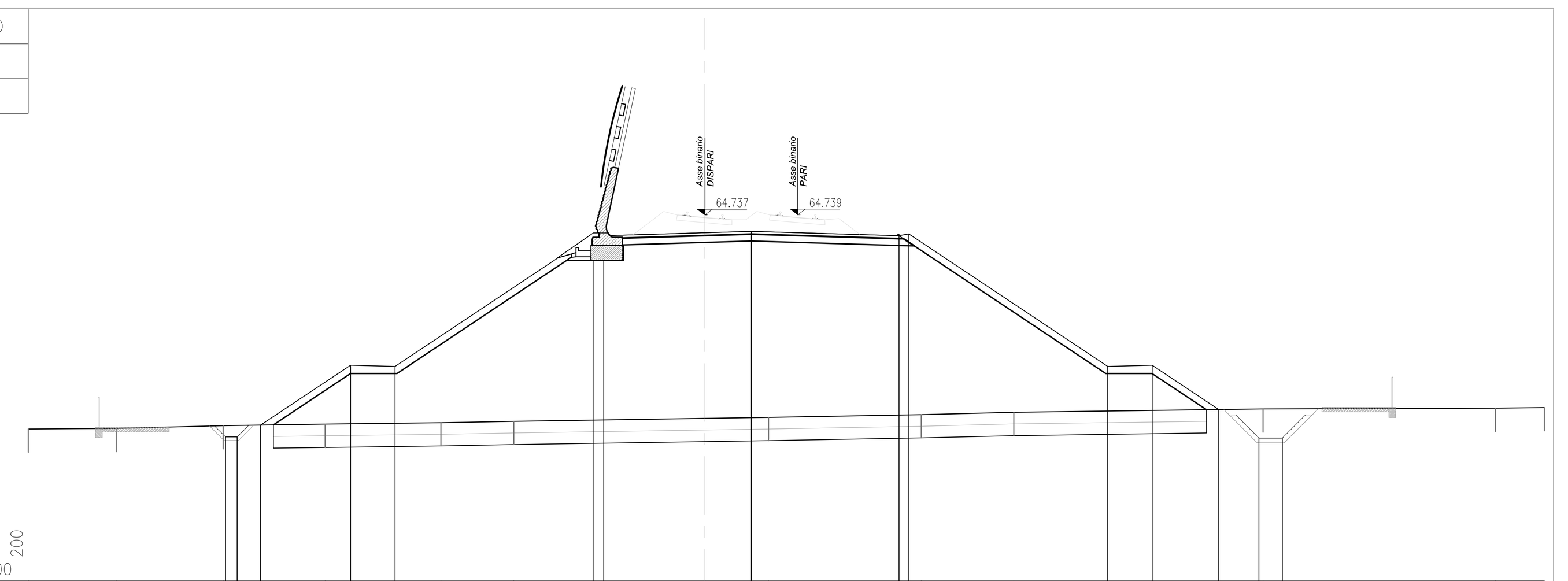

PROGRESSIVE TERRENO	-29.10 -25.31 -20.71 -16.33 -11.35 -8.22 2.73 9.31 13.28 24.00 33.99 36.10
PARZIALI TERRENO	3.79 4.60 4.38 4.98 3.13 10.95 6.58 3.97 10.72 9.99 2.11
QUOTE TERRENO	55.53 55.55 55.67 55.73 55.80 55.86 56.03 56.14 56.24 56.39 56.43 56.45
PROGRESSIVE PROGETTO	-20.62 -20.12 -19.11 -15.24 -13.32 -4.77 -4.35 2.00 8.35 8.77 17.32 19.24 22.10 23.83 24.83
PARZIALI PROGETTO	0.50 3.87 1.92 8.55 0.42 6.35 6.35 0.42 8.55 1.92 2.86 1.00
QUOTE PROGETTO	55.18 55.18 55.69 58.27 58.22 63.92 63.84 64.03 63.84 63.92 58.22 58.27 56.36 55.13 55.13

PROFILO CANCELLO-FRASSO_BD — SEZIONE 298 — PROGRESSIVA 12460.50

STERRI E RIPORTI
R1 194.05 m²
SCAVO FOSSO DX FD1 3.82 m²
SCAVO FOSSO SX FS1 0.81 m²
BONIFICA bo1 40.12 m
INERBIMENTO i1 17.30 m; i2 16.09 m; Totale: 33.39 m
SCOTICO sc1 40.12 m

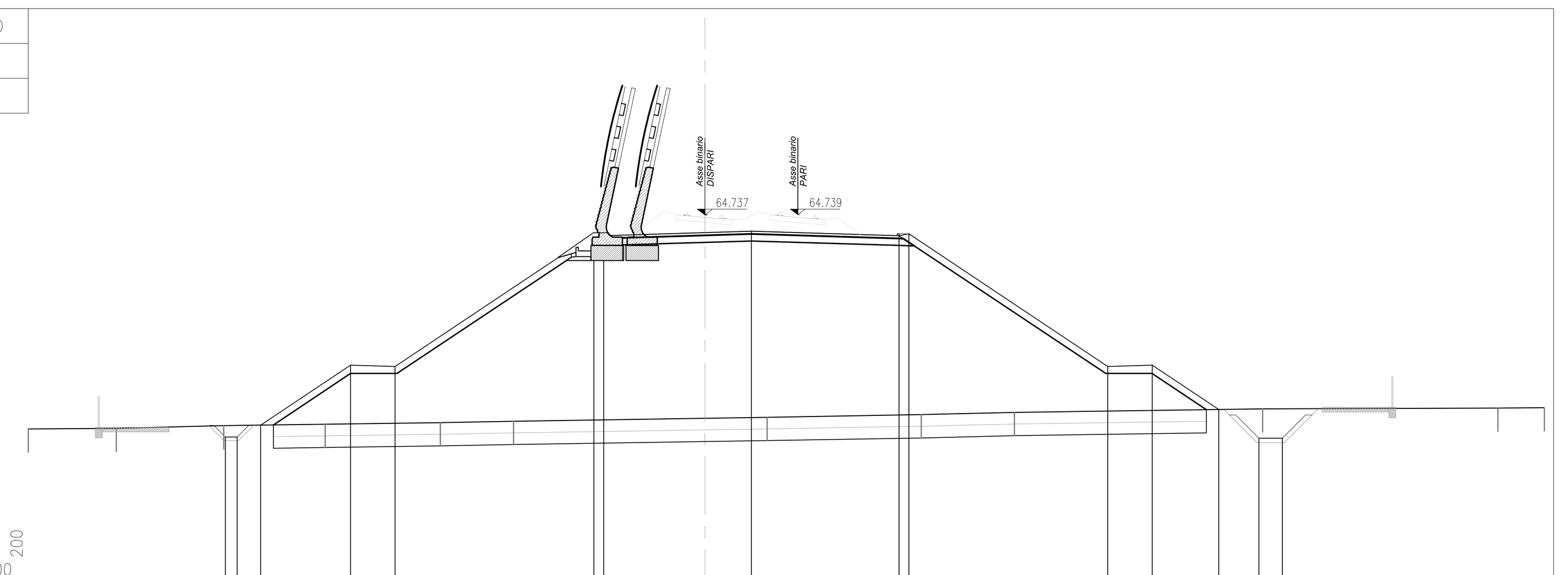

PROGRESSIVE TERRENO	-29.10 -25.31 -20.69 -16.33 -11.38 -8.22 2.68 9.31 13.31 23.99 34.11 36.10
PARZIALI TERRENO	3.79 4.62 4.36 4.95 3.16 10.90 6.63 4.00 10.68 10.12 1.99
QUOTE TERRENO	55.53 55.55 55.67 55.73 55.80 55.86 56.03 56.14 56.24 56.39 56.43 56.45
PROGRESSIVE PROGETTO	-20.62 -20.12 -19.11 -15.24 -13.32 -4.77 -4.35 2.00 8.35 8.77 17.32 19.24 22.10 23.83 24.83
PARZIALI PROGETTO	0.50 3.87 1.92 8.55 0.42 6.35 6.35 0.42 8.55 1.92 2.86 1.00
QUOTE PROGETTO	55.18 55.18 55.69 58.27 58.22 63.92 63.84 64.03 63.84 63.92 58.22 58.27 56.36 55.13 55.13

PROFILO CANCELLO-FRASSO_BD — SEZIONE 299 — PROGRESSIVA 12475.00

STERRI E RIPORTI
R1 194.13 m²
SCAVO FOSSO DX FD1 4.47 m²
SCAVO FOSSO SX FS1 0.76 m²
BONIFICA bo1 40.84 m
INERBIMENTO i1 16.96 m; i2 15.50 m; Totale: 32.46 m
SCOTICO sc1 40.84 m

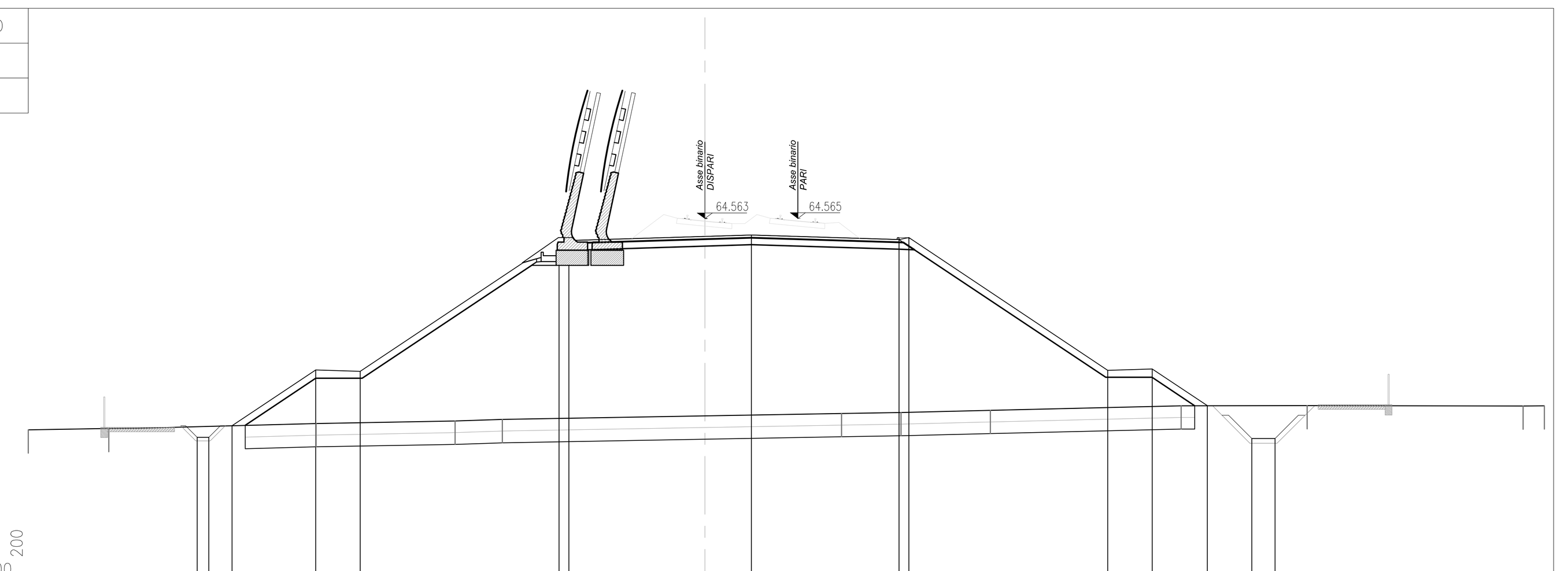

PROGRESSIVE TERRENO	-29.10 -25.64 -16.72 -10.74 -8.71 5.88 8.44 12.28 20.48 25.90 35.19 36.10
PARZIALI TERRENO	3.46 8.92 5.98 2.03 14.59 2.56 3.84 8.20 5.42 9.29 0.91
QUOTE TERRENO	55.48 55.54 55.75 55.86 55.93 56.18 56.23 56.32 56.52 56.52 56.51 56.52
PROGRESSIVE PROGETTO	-21.83 -21.33 -20.33 -16.74 -14.82 -6.27 -5.85 2.00 8.35 8.77 17.32 19.24 21.61 23.52 24.52
PARZIALI PROGETTO	0.50 3.59 1.92 8.55 0.42 7.85 6.35 0.42 8.55 1.92 2.37 1.00
QUOTE PROGETTO	55.16 55.16 55.66 58.05 58.00 63.70 63.62 63.85 63.66 63.74 58.04 58.10 56.52 55.11 55.11

PROFILO CANCELLO-FRASSO_BD — SEZIONE 300 — PROGRESSIVA 12475.05

STERRI E RIPORTI
R1 194.11 m²
SCAVO FOSSO DX FD1 4.48 m²
SCAVO FOSSO SX FS1 0.83 m²
BONIFICA bo1 40.84 m
INERBIMENTO i1 16.96 m; i2 15.50 m; Totale: 32.46 m
SCOTICO sc1 40.84 m

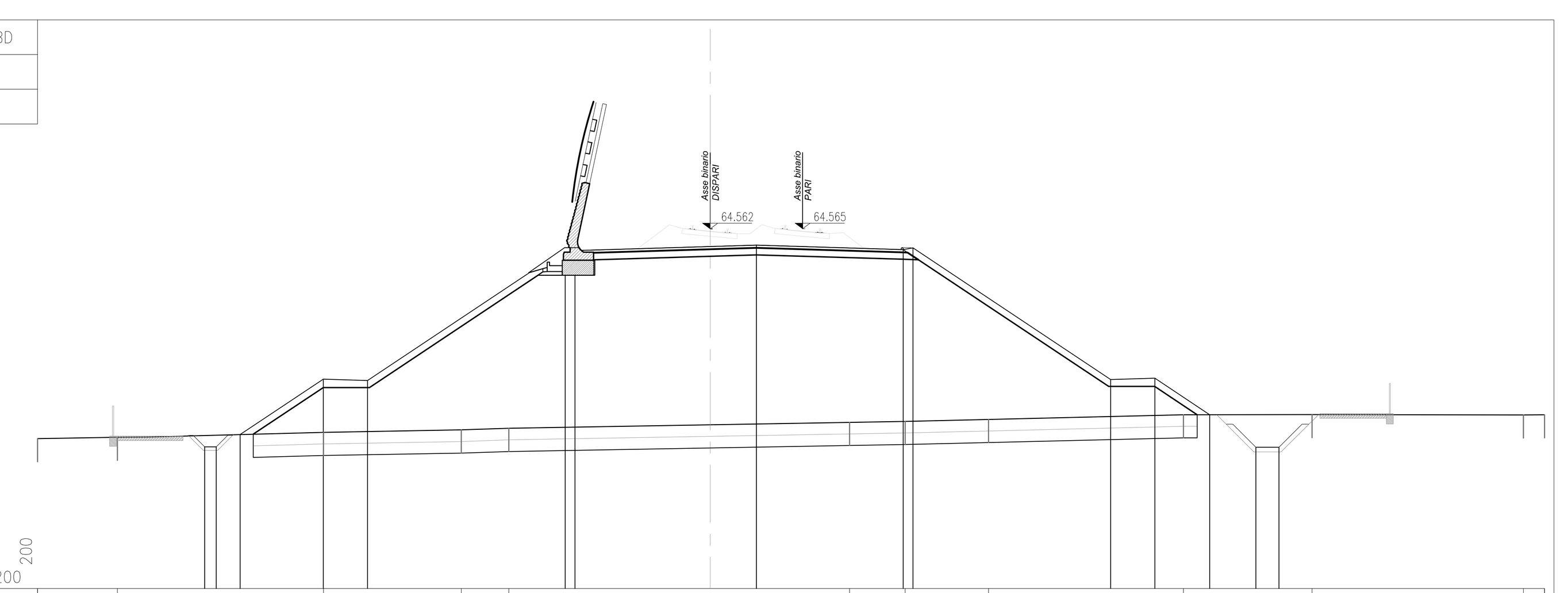

PROGRESSIVE TERRENO	-29.10 -25.64 -16.73 -10.76 -8.71 6.03 8.43 12.05 20.48 26.04 35.19 36.10
PARZIALI TERRENO	3.46 8.91 5.97 2.05 14.74 2.40 3.62 8.43 5.56 9.15 0.91
QUOTE TERRENO	55.48 55.54 55.75 55.86 55.93 56.18 56.23 56.32 56.52 56.52 56.51 56.52
PROGRESSIVE PROGETTO	-21.87 -21.37 -20.33 -16.74 -14.82 -6.27 -5.85 2.00 8.35 8.77 17.32 19.24 21.61 23.61 24.61
PARZIALI PROGETTO	0.50 3.59 1.92 8.55 0.42 7.85 6.35 0.42 8.55 1.92 2.37 1.00
QUOTE PROGETTO	55.12 55.12 55.66 58.05 58.00 63.70 63.62 63.85 63.66 63.74 58.04 58.10 56.52 55.11 55.11

PROFILO CANCELLO-FRASSO_BD — SEZIONE 301 — PROGRESSIVA 12500.00

STERRI E RIPORTI
R1 210.44 m²
SCAVO FOSSO DX FD1 4.77 m²
BONIFICA bo1 41.54 m
INERBIMENTO i1 20.13 m; i2 14.94 m; Totale: 35.07 m
SCOTICO sc1 41.54 m

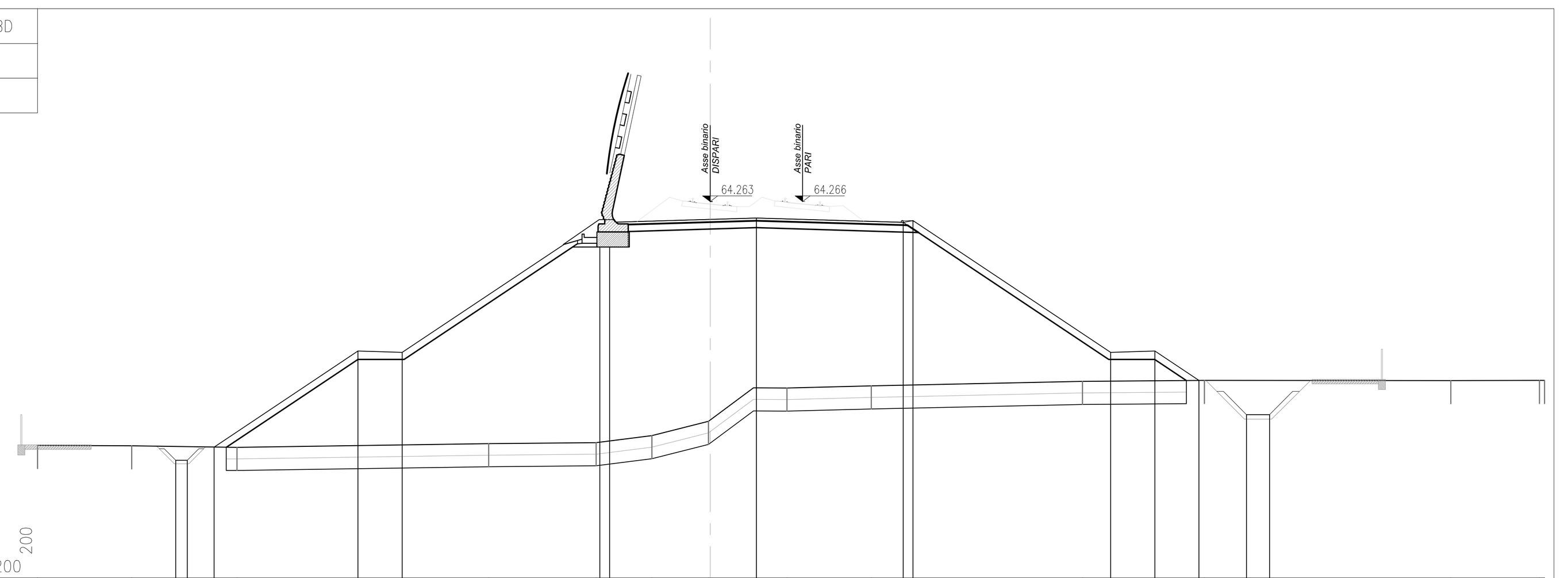

PROGRESSIVE TERRENO	-29.10 -25.02 -20.47 -9.58 -4.93 -2.52 -0.07 3.32 6.97 16.10 21.38 32.04 35.88 36.10
PARZIALI TERRENO	4.08 4.55 10.89 4.65 2.41 2.45 3.39 3.65 9.13 5.28 10.66 3.84 0.22
QUOTE TERRENO	53.73 53.71 53.63 53.80 53.84 54.14 54.76 56.20 56.30 56.49 56.53 56.53 56.53 56.54
PROGRESSIVE PROGETTO	-23.12 -22.62 -21.46 -15.24 -13.32 -4.77 -4.35 2.00 8.35 8.77 17.32 19.24 21.14 23.20 24.20
PARZIALI PROGETTO	0.50 6.22 1.92 8.55 0.42 6.35 6.35 0.42 8.55 1.92 1.90 1.00
QUOTE PROGETTO	53.08 53.08 53.65 57.80 57.74 63.44 63.36 63.55 63.36 63.44 57.74 57.80 56.53 55.06 55.06

PROFILO CANCELLO-FRASSO_BD — SEZIONE 302 — PROGRESSIVA 12525.00

STERRI E RIPORTI
R1 234.85 m²
SCAVO FOSSO DX FD1 4.24 m²
SCAVO FOSSO SX FS1 1.14 m²
BONIFICA bo1 44.31 m
INERBIMENTO i1 23.81 m; i2 14.62 m; Totale: 38.43 m
SCOTICO sc1 44.31 m

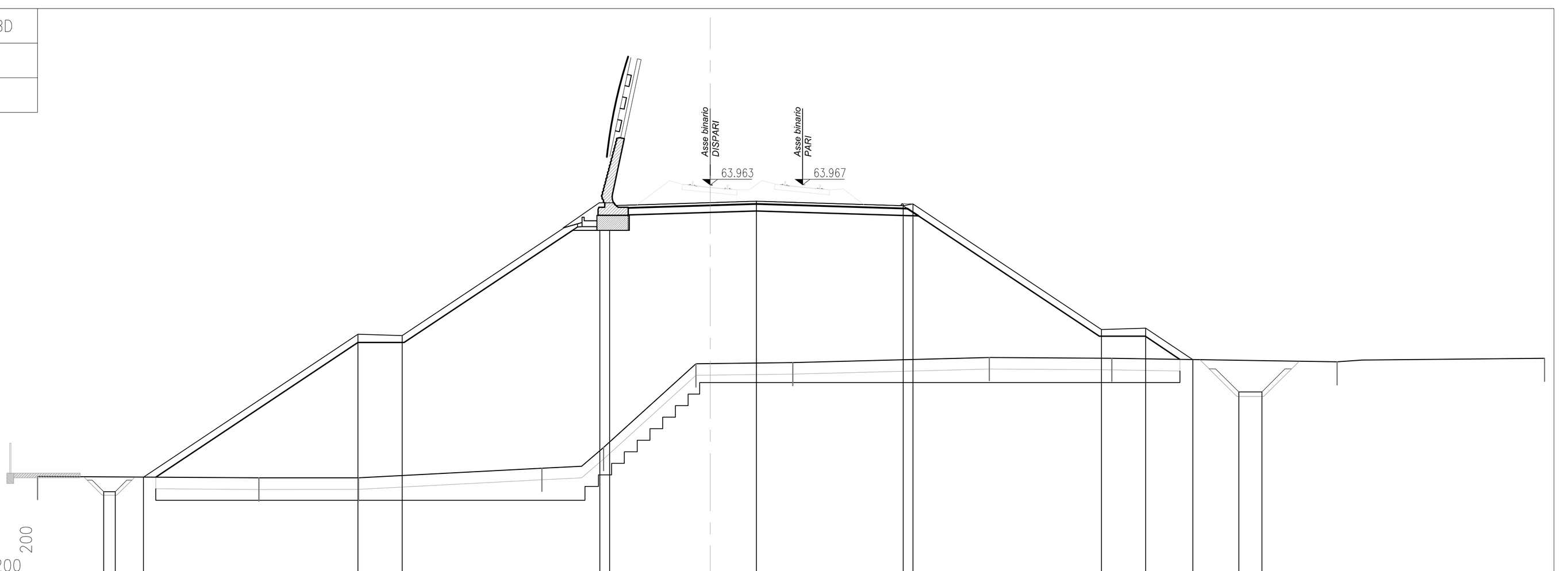

PROGRESSIVE TERRENO	-29.10 -19.52 -15.21 -7.28 -4.61 -0.61 3.58 12.07 17.37 27.12 36.10
PARZIALI TERRENO	9.58 4.31 7.93 2.67 4.00 4.19 8.49 5.30 9.75 8.98
QUOTE TERRENO	51.34 51.28 51.29 51.70 52.60 56.22 56.27 56.49 56.46 56.31 56.46
PROGRESSIVE PROGETTO	-26.24 -25.74 -24.52 -15.24 -13.32 -4.77 -4.35 2.00 8.35 8.77 16.93 18.84 20.88 22.87 23.87
PARZIALI PROGETTO	0.50 9.28 1.92 8.55 0.42 6.35 6.35 0.42 8.16 1.91 2.04 1.00
QUOTE PROGETTO	50.68 50.68 51.31 57.50 57.44 63.14 63.06 63.25 63.06 63.14 57.70 57.76 56.40 55.01 55.01

PROFILO CANCELLO-FRASSO_BD — SEZIONE 303 — PROGRESSIVA 12550.00

STERRI E RIPORTI
R1 206.65 m²
SCAVO FOSSO DX FD1 3.45 m²
SCAVO FOSSO SX FS1 0.90 m²
BONIFICA bo1 44.88 m
INERBIMENTO i1 24.81 m; i2 14.32 m; Totale: 39.13 m
SCOTICO sc1 44.88 m

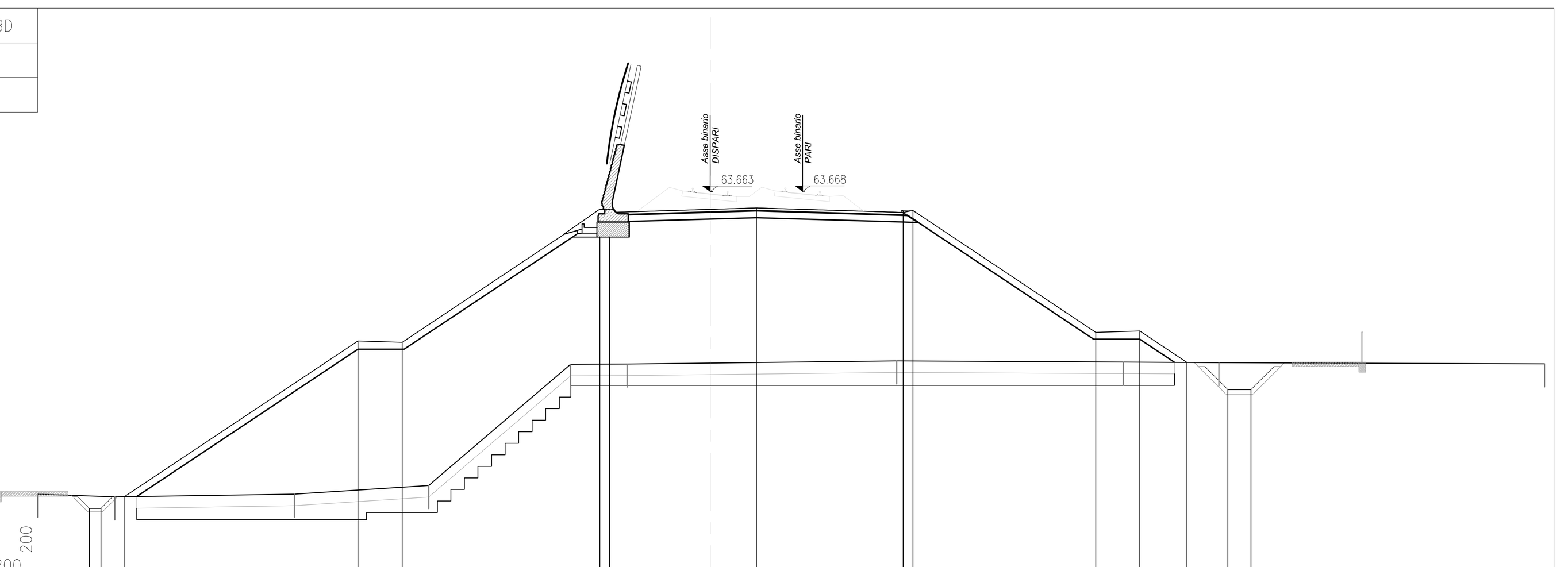

PROGRESSIVE TERRENO	-29.10 -25.76 -17.99 -12.17 -6.03 -3.59 8.07 17.87 22.01 36.10
PARZIALI TERRENO	3.34 7.77 5.82 6.14 2.44 11.66 9.80 4.14 14.09
QUOTE TERRENO	50.57 50.45 50.57 50.95 56.19 56.20 56.34 56.29 56.26 56.21
PROGRESSIVE PROGETTO	-26.86 -26.36 -25.36 -15.24 -13.32 -4.77 -4.35 2.00 8.35 8.77 16.68 18.59 20.63 22.40 23.40
PARZIALI PROGETTO	0.50 10.12 1.92 8.55 0.42 6.35 6.35 0.42 7.91 1.91 2.04 1.00
QUOTE PROGETTO	49.95 49.95 50.45 57.20 57.14 62.84 62.76 62.95 62.76 62.84 57.57 57.63 56.27 55.09 55.09

PROFILO CANCELLO-FRASSO_BD — SEZIONE 304 — PROGRESSIVA 12807.93

STERRI E RIPORTI
R1 108.87 m²
BONIFICA bo1 29.18 m
INERBIMENTO i1 11.32 m; i2 9.71 m; Totale: 21.03 m
SCOTICO sc1 29.18 m

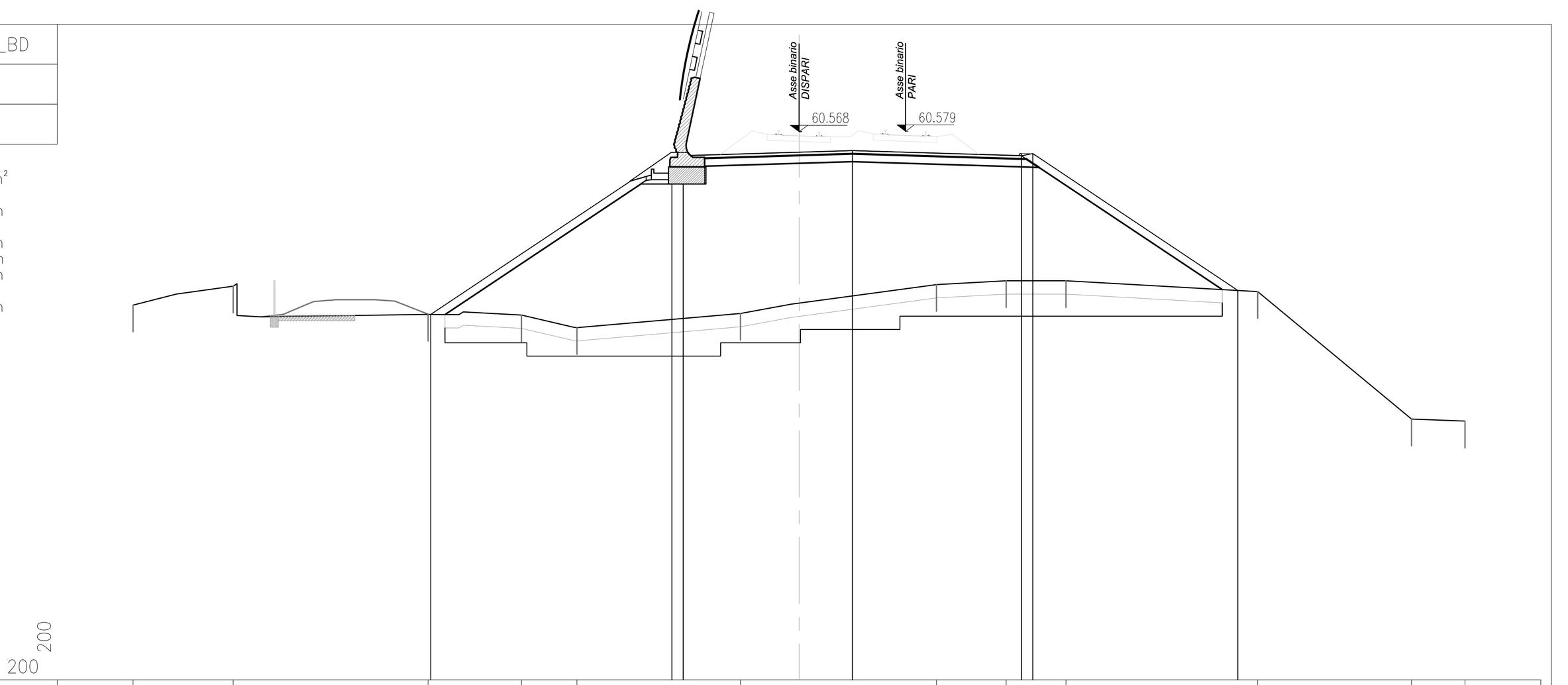

PROGRESSIVE TERRENO	-25.00 -21.24 -13.92 -10.42 -8.34 -2.19 5.16 7.78 10.02 17.22 22.99 25.00
PARZIALI TERRENO	3.76 7.32 3.50 2.08 6.15 7.35 2.62 2.24 7.20 5.77 2.01
QUOTE TERRENO	54.06 54.77 53.71 53.68 53.21 53.75 54.83 54.98 54.97 54.57 49.79 49.70
PROGRESSIVE PROGETTO	-13.82 -4.77 -4.35 2.00 8.35 8.77 16.48
PARZIALI PROGETTO	9.05 0.42 6.35 6.35 0.42 7.71
QUOTE PROGETTO	53.71 59.75 59.67 59.86 59.67 59.75 54.61

PROFILO CANCELLO-FRASSO_BD — SEZIONE 305 — PROGRESSIVA 12815.00

STERRI E RIPORTI
R1 0.76 m²; R2 61.03 m²; Totale R: 61.79 m²
SCAVO FOSSO DX FD1 0.86 m²
SCAVO FOSSO SX FS1 1.07 m²
BONIFICA bo1 27.43 m
INERBIMENTO i1 10.99 m; i2 7.98 m; Totale: 18.97 m
SCOTICO sc1 27.43 m

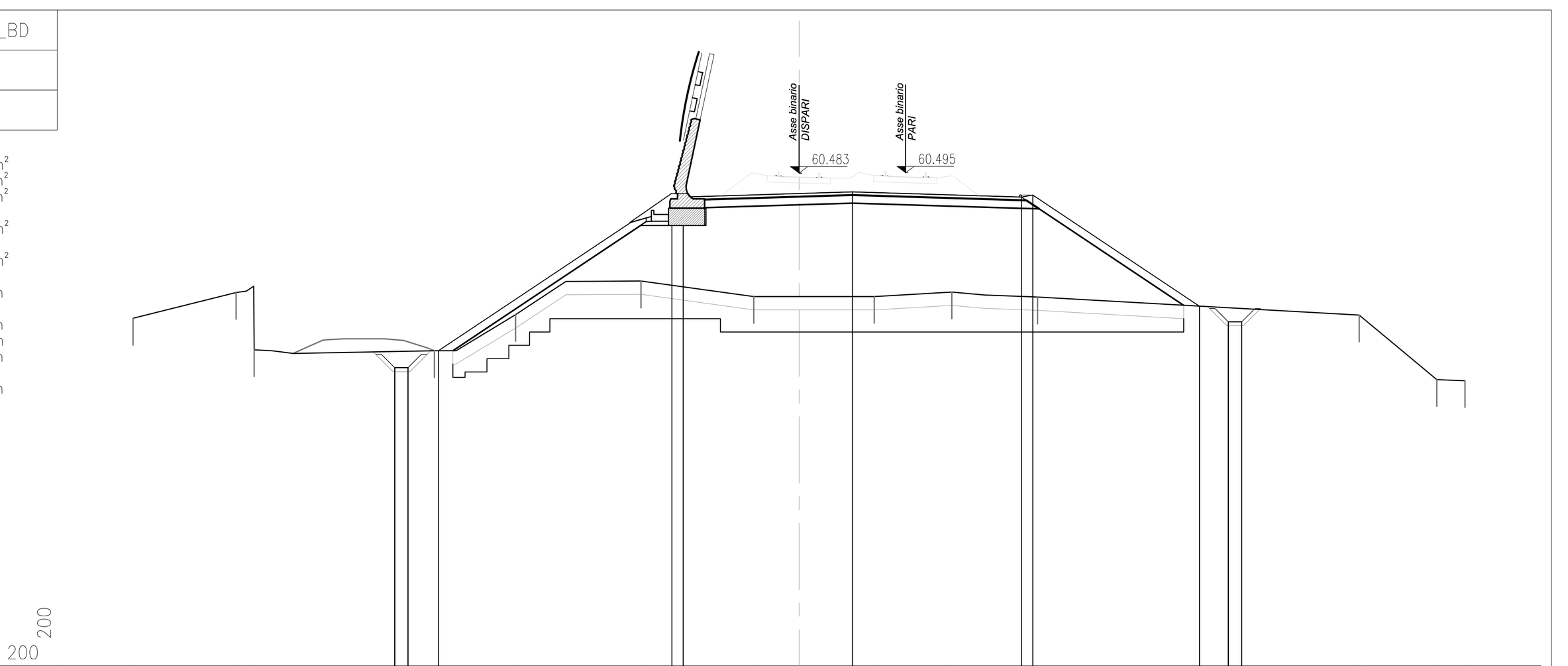

PROGRESSIVE TERRENO	-25.00 -21.12 -20.46 -13.68 -10.64 -5.93 -1.69 2.83 5.74 8.96 21.03 23.94 25.00
PARZIALI TERRENO	3.88 0.66 6.78 3.04 4.71 4.24 4.52 2.91 3.22 12.07 2.91 1.06
QUOTE TERRENO	55.03 56.00 53.85 53.82 55.18 56.43 55.85 55.85 56.02 55.83 55.15 52.74 52.69
PROGRESSIVE PROGETTO	-15.17 -15.17 -14.67 -14.67 -13.53 -4.77 -4.35 2.00 8.35 8.77 15.03 16.12 16.12 16.62 16.62
PARZIALI PROGETTO	0.50 8.76 0.42 6.35 6.35 0.42 6.26 0.50
QUOTE PROGETTO	53.18 53.18 53.18 53.18 53.82 59.66 59.58 59.78 59.58 59.66 55.49 54.90 54.90 54.90 54.90

PROFILO CANCELLO-FRASSO_BD — SEZIONE 306 — PROGRESSIVA 12825.00

STERRI E RIPORTI
S1 1.39 m²; S2 0.01 m²; Totale S: 1.40 m²
R1 0.54 m²; R2 44.49 m²; Totale R: 45.03 m²
SCAVO FOSSO DX FD1 0.73 m²
SCAVO FOSSO SX FS1 1.13 m²
BONIFICA bo1 25.76 m
INERBIMENTO i1 10.70 m; i2 6.26 m; Totale: 16.96 m
SCOTICO sc1 25.77 m

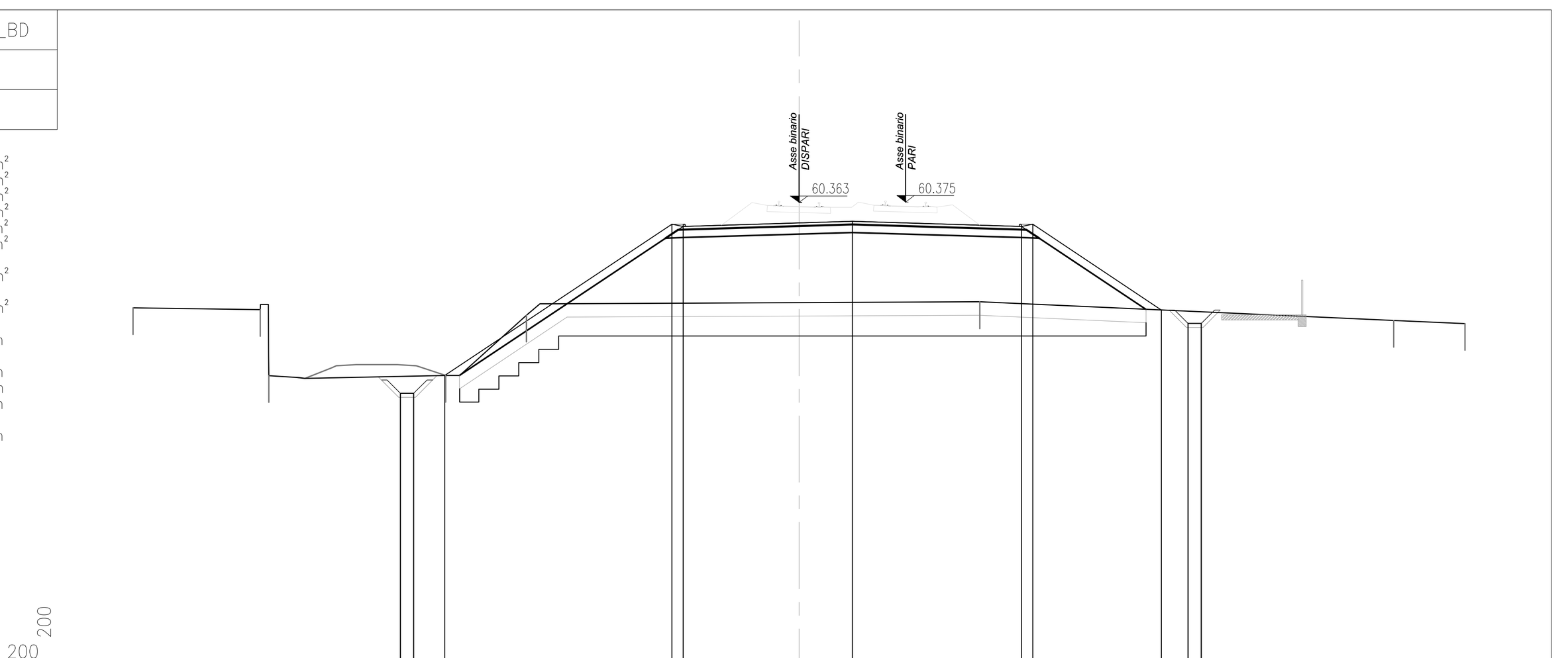

PROGRESSIVE TERRENO	-25.00 -20.22 -19.90 -13.26 -10.23 6.79 22.32 25.00
PARZIALI TERRENO	4.78 0.32 6.64 3.03 17.02 15.53 2.68
QUOTE TERRENO	56.40 56.33 53.85 53.86 56.13 56.63 55.93 55.81
PROGRESSIVE PROGETTO	-14.96 -14.96 -14.46 -14.46 -13.29 -4.77 -4.35 2.00 8.35 8.77 13.60 14.60 14.60 15.10 15.10
PARZIALI PROGETTO	0.50 8.52 0.42 6.35 6.35 0.42 4.83 0.50
QUOTE PROGETTO	53.19 53.19 53.19 53.19 53.86 59.54 59.46 59.66 59.46 59.54 56.32 55.82 55.82 55.82 55.82

PROFILO CANCELLO-FRASSO_BD — SEZIONE 307 — PROGRESSIVA 12850.00

STERRI E RIPORTI
S1 0.00 m²; S2 0.21 m²; Totale S: 0.21 m²
R1 1.11 m²; R2 0.14 m²; R3 0.53 m²; R4 27.24 m²; Totale R: 29.02 m²
SCAVO FOSSO DX FD1 0.72 m²
SCAVO FOSSO SX FS1 0.96 m²
BONIFICA bo1 23.97 m
INERBIMENTO i1 10.26 m; i2 4.54 m; Totale: 14.80 m
SCOTICO sc1 23.97 m

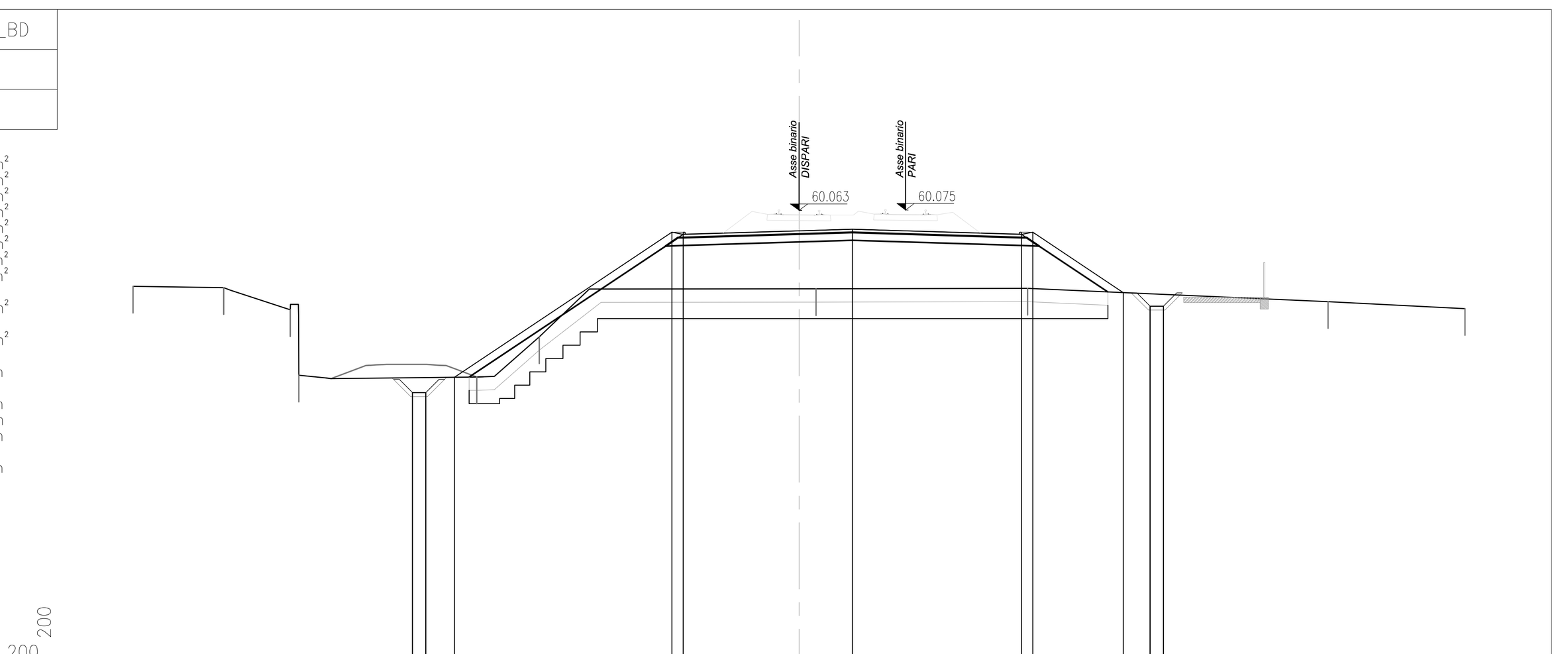

PROGRESSIVE TERRENO	-25.00 -21.60 -19.10 -18.78 -12.09 -9.75 0.64 8.58 19.86 25.00
PARZIALI TERRENO	3.40 2.50 0.32 6.69 2.34 10.39 7.94 11.28 5.14
QUOTE TERRENO	57.22 57.16 56.33 53.87 53.81 55.32 57.12 57.14 56.63 56.38
PROGRESSIVE PROGETTO	-14.51 -14.51 -14.01 -14.01 -12.93 -4.77 -4.35 2.00 8.35 8.77 12.17 13.18 13.18 13.68 13.68
PARZIALI PROGETTO	0.50 8.16 0.42 6.35 6.35 0.42 3.40 0.50
QUOTE PROGETTO	53.22 53.22 53.22 53.22 53.80 59.24 59.16 59.36 59.16 59.24 56.98 56.47 56.47 56.47 56.47

COMMITTENTE: RFI RETE FERROVIARIA ITALIANA — GRUPPO FERROVIE DELLO STATO ITALIANE

DIREZIONE LAVORI: ITALFERR — GRUPPO FERROVIE DELLO STATO ITALIANE

APPALTATORE: Ghella — CONSORZIO CFT — PIZZAROTTI — ITINERA

PROGETTAZIONE:	PROGETTISTA:	DIRETTORE DELLA PROGETTAZIONE:
RAGGRUPPAMENTO TEMPORANEO PROGETTISTI: PIZZAROTTI, Sintagma, INTEGRA, AK	Ing.LUCA DINELLI	Ing. PIETRO MAZZOLI — Responsabile integrazione fra le varie prestazioni specialistiche

PROGETTO ESECUTIVO

ITINERARIO NAPOLI-BARI
RADDOPPIO TRATTA CANCELLO-BENEVENTO
I° LOTTO FUNZIONALE CANCELLO-FRASSO TELESINO E VARIANTE ALLA LINEA ROMA-NAPOLI VIA CASSINO NEL COMUNE MADDALONI

LINEA

Tratta Cancello-Frasso Telesino
Sezioni trasversali Binario Dispari dalla pr. 12+425.00 alla pr.12+825.00 - tav.22 di 36

APPALTATORE: CONSORZIO CFT — IL DIRETTORE TECNICO Geom. C. BIANCHI — 10/07/2018

SCALA: 1:200

COMMESSA	LOTTO	FASE	ENTE	TIPO DOC.	OPERA/DISCIPLINA	PROGR.	REV.
IF1N	01	E	ZZ	W9	IF0001	022	A

Rev.	Descrizione	Redatto	Data	Verificato	Data	Approvato	Data	Autorizzato Data
A	Emissione	S.Scopetta	10/07/2018	L.Dinelli	10/07/2018	P.Mazzoli	10/07/2018	L.Dinelli 10/07/2018

File: IF1N.0.1.E.ZZ.W9.IF.00.0.1.022.A.dwg — n. Elab.: