PROFILO CANCELLO-FRASSO_BD
SEZIONE 332
PROGRESSIVA 13325.00

STERRI E RIPORTI
S1 38.88 m²
INERBIMENTO
i1 2.58 m
i2 1.62 m
Totale: 4.20 m

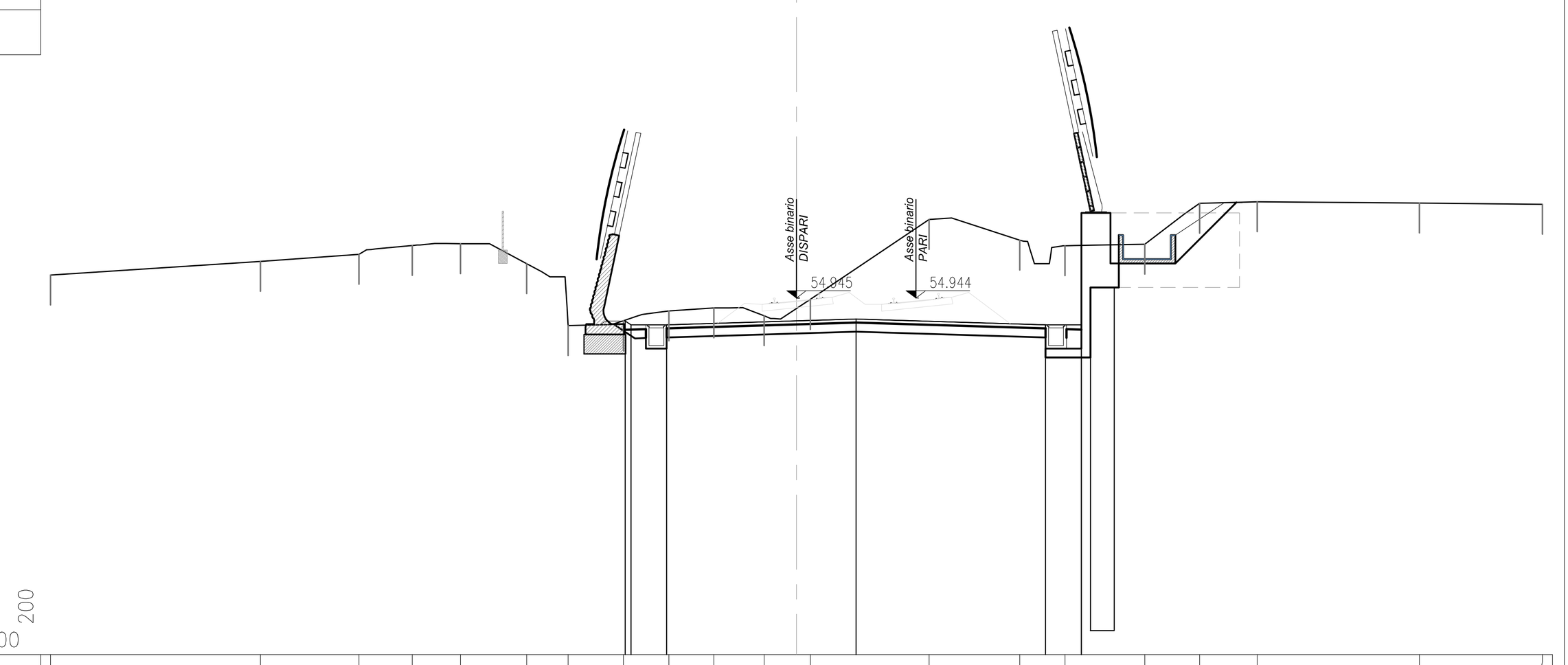

PROGRESSIVE TERRENO	-25.00 -17.97 -14.67 -12.88 -11.26 -9.04 -7.66 -5.80 -4.28 -2.77 -1.09 0.46 4.44 7.48 9.00 11.68 13.51 15.45 20.88 25.00
PARZIALI TERRENO	7.03 3.30 1.79 1.62 2.22 1.38 1.86 1.52 1.51 1.68 1.55 3.98 3.04 1.52 2.68 1.83 1.94 5.43 4.12
QUOTE TERRENO	55.71 56.17 56.41 56.70 56.77 56.09 54.02 54.18 54.51 54.61 54.35 54.90 57.58 56.88 56.69 56.75 58.11 58.17 58.13 58.08
PROGRESSIVE PROGETTO	-5.74 -5.55 -4.35 2.00 8.35 9.55 9.55
PARZIALI PROGETTO	0.19 1.20 6.35 6.35 1.20
QUOTE PROGETTO	54.17 54.04 54.04 54.24 54.04 57.80 54.04

PROFILO CANCELLO-FRASSO_BD
SEZIONE 333
PROGRESSIVA 13348.72

STERRI E RIPORTI
S1 44.45 m²
SCAVO FOSSO DX
FD1 2.53 m²
INERBIMENTO
i1 1.88 m
i2 7.41 m
Totale: 9.29 m

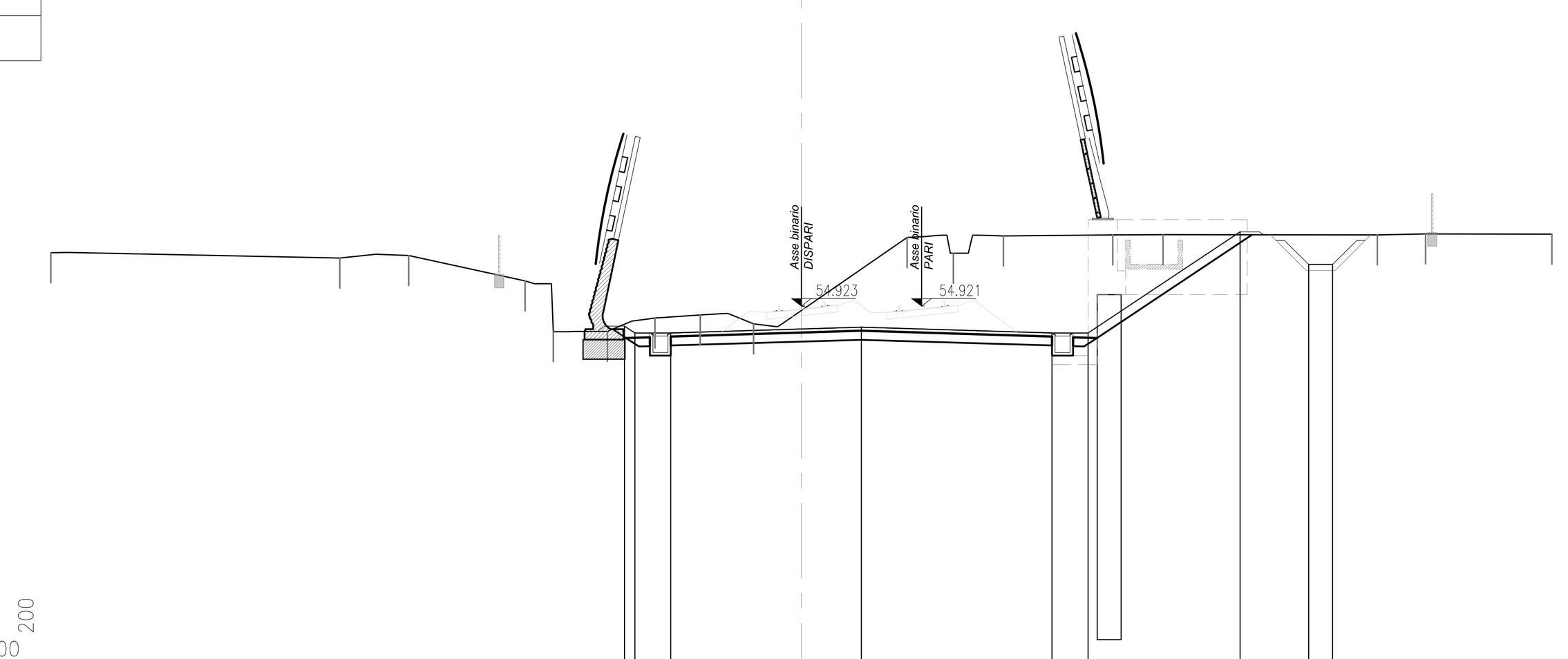

PROGRESSIVE TERRENO	-25.00 -15.38 -13.08 -9.20 -8.26 -6.47 -4.88 -3.37 -1.59 3.52 5.06 6.73 10.37 12.05 19.19 20.80 25.00
PARZIALI TERRENO	9.62 2.30 3.88 0.94 1.79 1.59 1.51 1.78 5.11 1.54 1.67 3.64 1.68 7.14 1.61 4.20
QUOTE TERRENO	56.70 56.52 56.61 55.76 54.07 54.07 54.52 54.62 54.33 57.20 56.68 57.25 57.29 57.30 57.29 57.33 57.32
PROGRESSIVE PROGETTO	-5.89 -5.55 -4.35 2.00 8.35 9.55 14.61 16.89 17.69
PARZIALI PROGETTO	0.34 1.20 6.35 6.35 1.20 5.06 0.80
QUOTE PROGETTO	54.25 54.02 54.02 54.21 54.02 54.02 57.39 56.31 56.31

PROFILO CANCELLO-FRASSO_BD
SEZIONE 334
PROGRESSIVA 13375.00

STERRI E RIPORTI
S1 46.64 m²
SCAVO FOSSO DX
FD1 1.93 m²
INERBIMENTO
i1 2.69 m
i2 7.09 m
Totale: 9.78 m

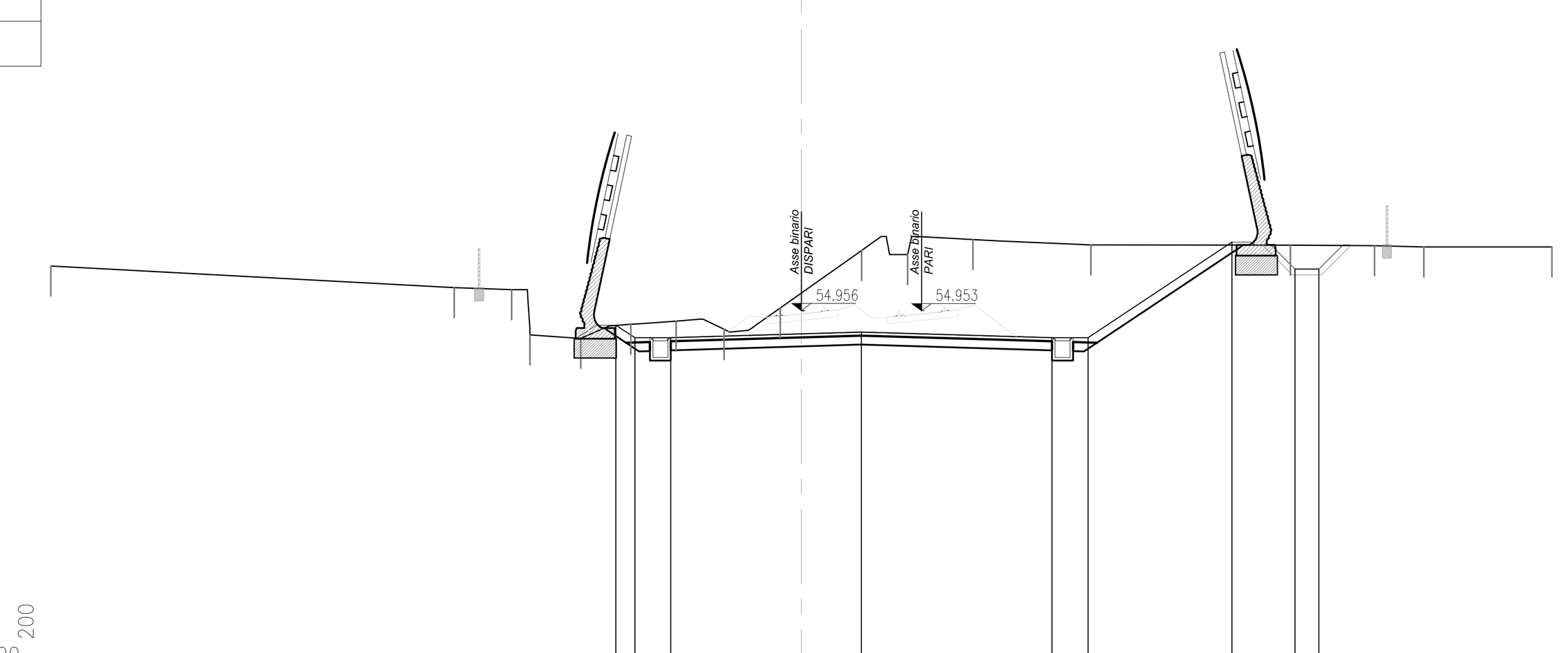

PROGRESSIVE TERRENO	-25.00 -11.56 -9.66 -9.04 -7.35 -5.68 -4.17 -2.57 -0.70 2.01 3.54 5.71 9.64 16.29 19.09 20.74 25.00
PARZIALI TERRENO	13.44 1.90 0.62 1.69 1.67 1.51 1.60 1.87 2.71 1.53 2.17 3.93 6.65 2.80 1.65 4.26
QUOTE TERRENO	56.45 55.73 55.66 54.15 54.04 54.51 54.61 54.33 55.05 56.96 56.83 57.33 57.15 57.14 57.13 57.09 57.08
PROGRESSIVE PROGETTO	-6.18 -5.55 -4.35 2.00 8.35 9.55 14.34 16.44 17.24
PARZIALI PROGETTO	0.63 1.20 6.35 6.35 1.20 4.79 0.80
QUOTE PROGETTO	54.48 54.06 54.06 54.25 54.06 54.06 57.25 56.35 56.35

PROFILO CANCELLO-FRASSO_BD
SEZIONE 335
PROGRESSIVA 13400.00

STERRI E RIPORTI
S1 49.66 m²
SCAVO FOSSO DX
FD1 2.04 m²
INERBIMENTO
i1 2.32 m
i2 7.14 m
Totale: 9.46 m

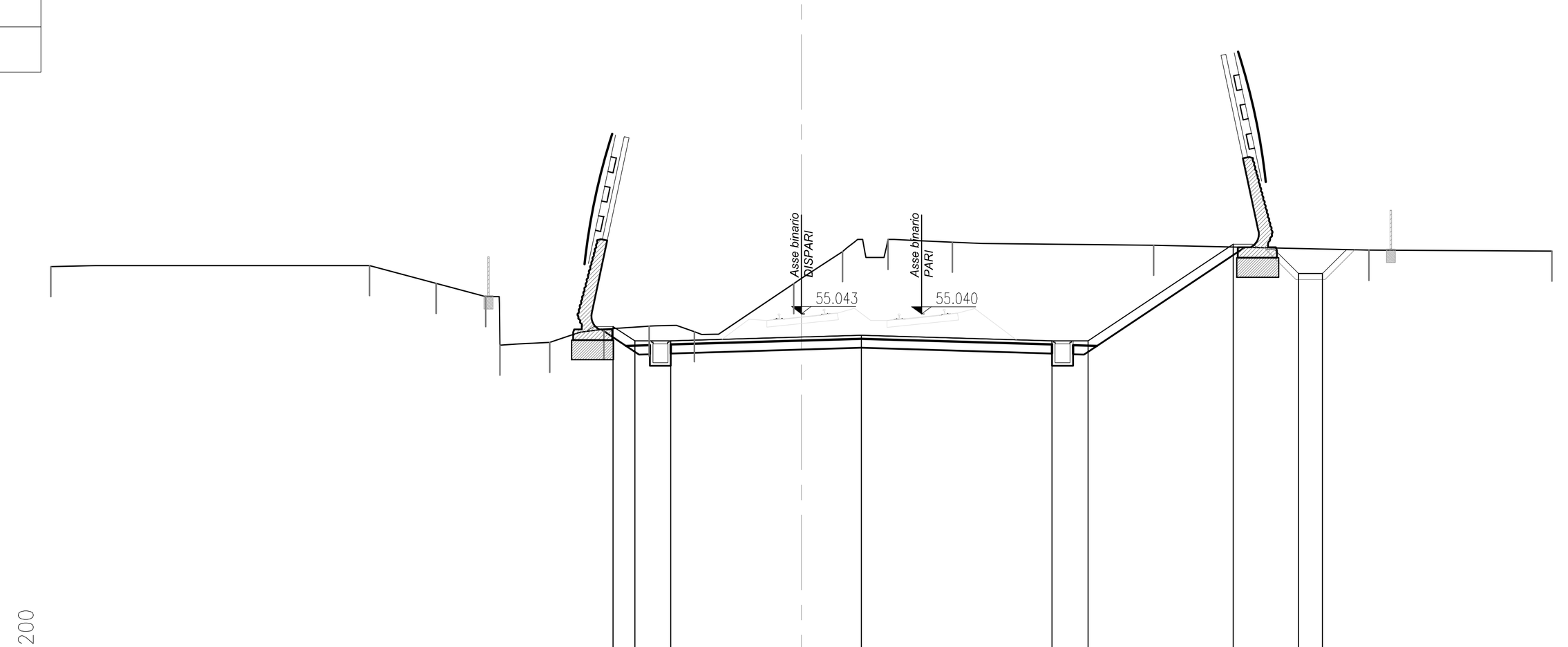

PROGRESSIVE TERRENO	-25.00 -14.39 -12.16 -10.52 -10.04 -8.39 -6.58 -5.07 -3.57 -0.26 1.37 2.89 5.03 11.73 18.90 25.00
PARZIALI TERRENO	10.61 2.23 1.64 0.48 1.65 1.81 1.51 1.50 3.31 1.63 1.52 2.14 6.70 7.17 6.10
QUOTE TERRENO	56.62 56.65 56.06 55.62 54.01 54.10 54.53 54.64 54.45 56.06 57.12 57.52 57.43 57.33 57.17 57.14
PROGRESSIVE PROGETTO	-6.27 -5.55 -4.35 2.00 8.35 9.55 14.38 16.56 17.36
PARZIALI PROGETTO	0.72 1.20 6.35 6.35 1.20 4.83 0.80
QUOTE PROGETTO	54.62 54.14 54.14 54.34 54.14 54.14 57.36 56.39 56.39

PROFILO CANCELLO-FRASSO_BD
SEZIONE 336
PROGRESSIVA 13425.00

STERRI E RIPORTI
S1 50.72 m²
SCAVO FOSSO DX
FD1 0.95 m²
INERBIMENTO
i1 2.16 m
i2 7.14 m
Totale: 9.30 m

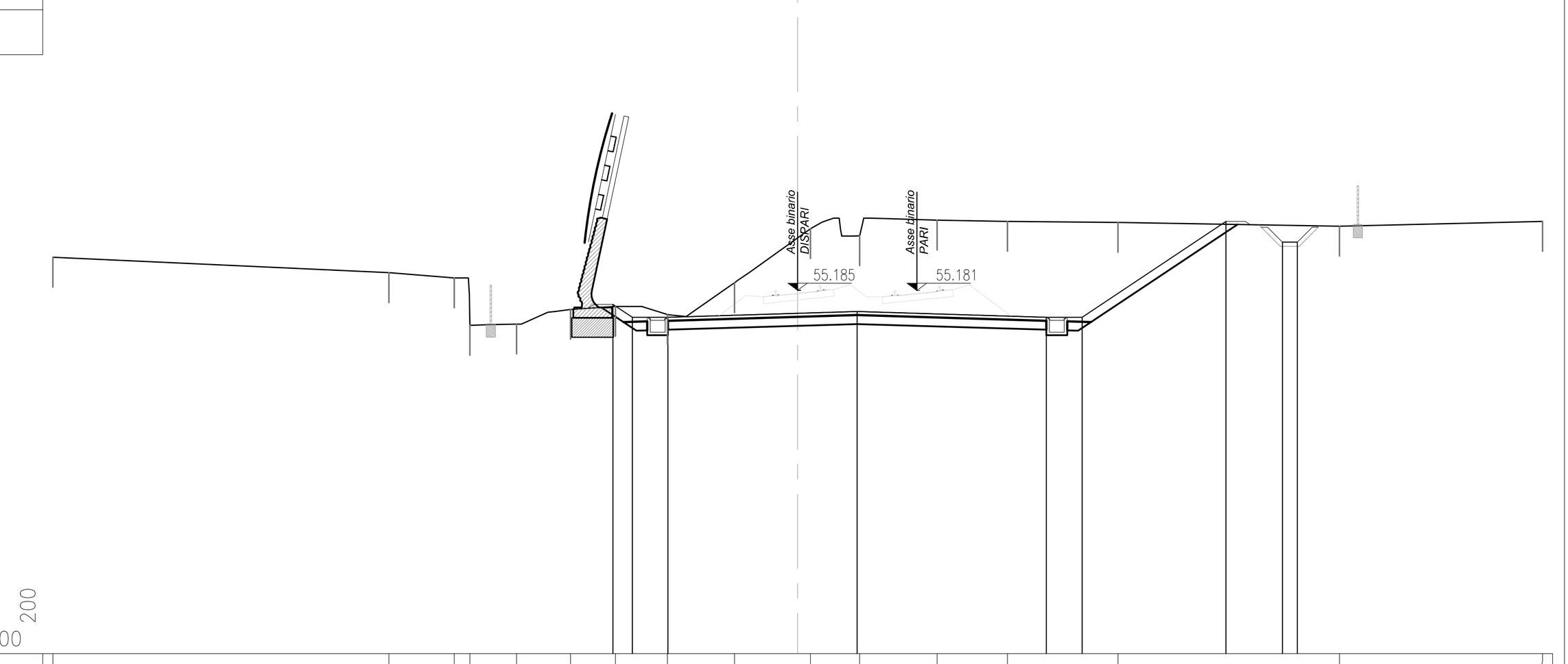

PROGRESSIVE TERRENO	-25.00 -13.72 -11.52 -11.00 -9.43 -7.62 -6.11 -4.37 -2.12 0.43 2.08 4.68 7.04 10.75 18.19 25.00
PARZIALI TERRENO	11.28 2.20 0.52 1.57 1.81 1.51 1.74 2.25 2.55 1.65 2.60 2.36 3.71 7.44 6.81
QUOTE TERRENO	56.30 55.78 55.60 54.01 54.05 54.54 54.65 54.37 55.44 57.25 57.02 57.54 57.50 57.47 57.34 57.50
PROGRESSIVE PROGETTO	-6.20 -5.55 -4.35 2.00 8.35 9.55 14.37 16.27 16.77
PARZIALI PROGETTO	0.65 1.20 6.35 6.35 1.20 4.82 0.50
QUOTE PROGETTO	54.71 54.28 54.28 54.48 54.28 54.28 57.50 56.81 56.81

PROFILO CANCELLO-FRASSO_BD
SEZIONE 337
PROGRESSIVA 13450.00

STERRI E RIPORTI
S1 50.28 m²
SCAVO FOSSO DX
FD1 1.16 m²
INERBIMENTO
i1 1.49 m
i2 7.01 m
Totale: 8.50 m

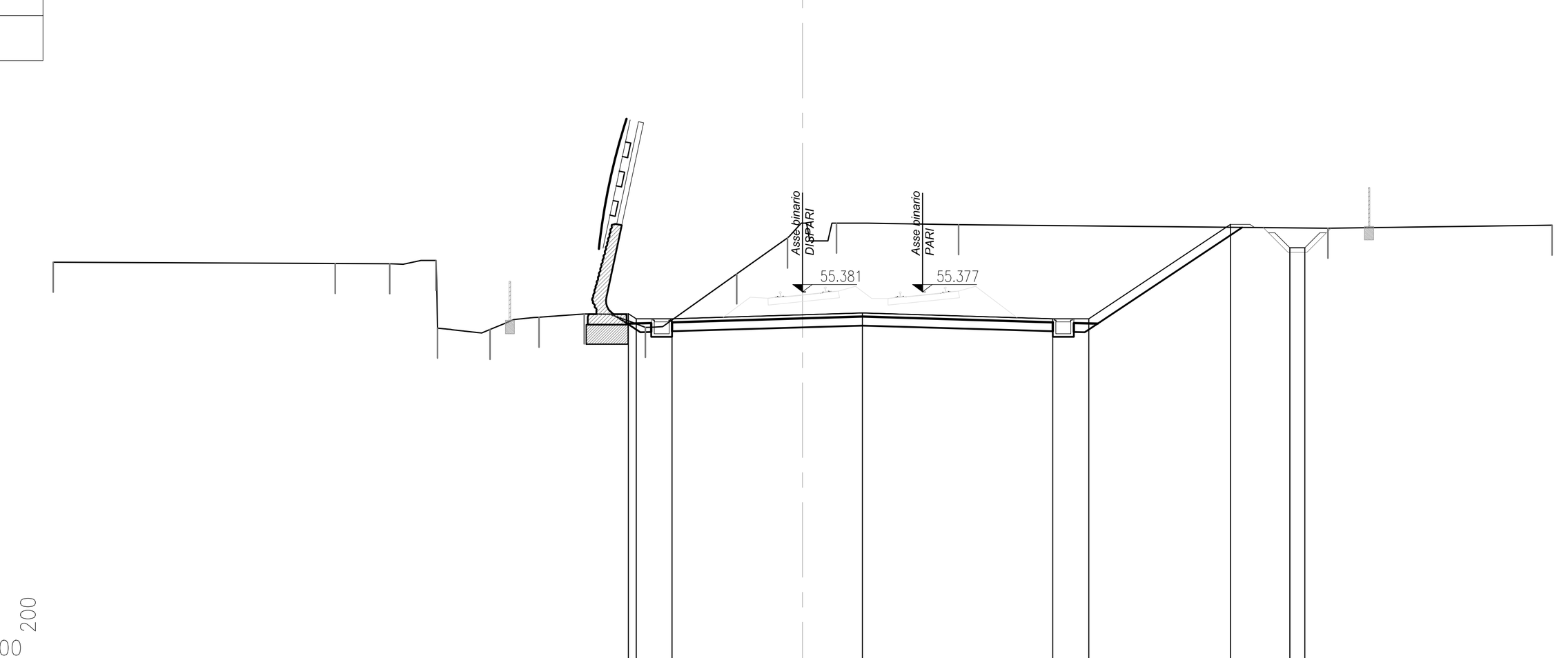

PROGRESSIVE TERRENO	-25.00 -15.59 -13.77 -12.23 -12.18 -10.42 -8.79 -7.28 -5.24 -2.19 -0.51 1.13 5.21 17.53 25.00
PARZIALI TERRENO	9.41 1.82 1.54 0.05 1.76 1.63 1.51 2.04 3.05 1.68 1.64 4.08 12.32 7.47
QUOTE TERRENO	56.37 56.33 56.32 56.43 54.17 54.12 54.53 54.64 54.19 55.98 57.18 57.67 57.62 57.50 57.60
PROGRESSIVE PROGETTO	-5.81 -5.55 -4.35 2.00 8.35 9.55 14.27 16.26 16.76
PARZIALI PROGETTO	0.26 1.20 6.35 6.35 1.20 4.72 0.50
QUOTE PROGETTO	54.65 54.48 54.48 54.67 54.48 54.48 57.63 56.85 56.85

PROFILO CANCELLO-FRASSO_BD
SEZIONE 338
PROGRESSIVA 13475.00

STERRI E RIPORTI
S1 50.19 m²
SCAVO FOSSO DX
FD1 0.89 m²
INERBIMENTO
i1 6.46 m
i2 1.92 m
Totale: 8.38 m

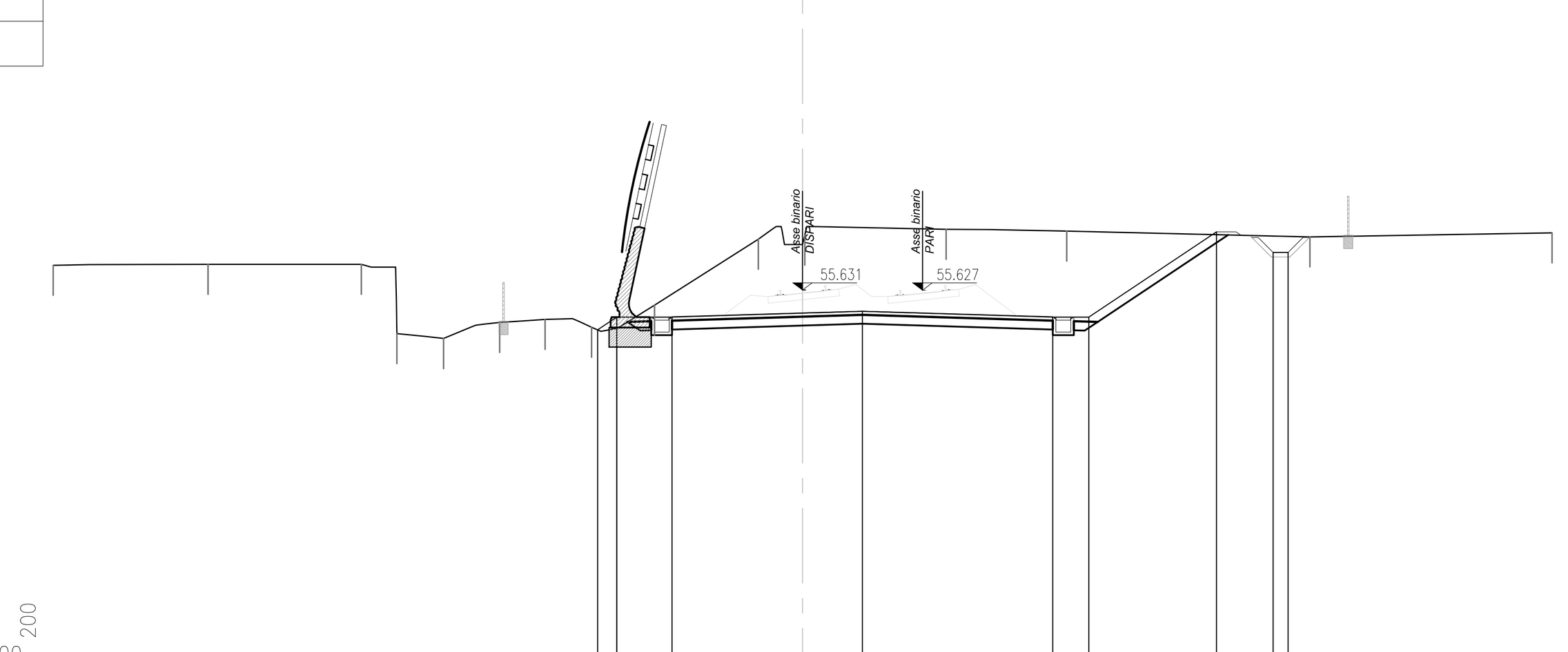

PROGRESSIVE TERRENO	-25.00 -19.83 -14.72 -13.53 -11.98 -10.10 -8.59 -7.04 -4.94 -1.47 0.07 4.79 8.81 16.92 25.00
PARZIALI TERRENO	5.17 5.11 1.19 1.55 1.88 1.51 1.55 2.10 3.47 1.54 4.72 4.02 8.11 8.08
QUOTE TERRENO	56.45 56.49 56.49 54.17 54.01 54.55 54.65 54.39 55.12 57.33 57.47 57.66 57.60 57.40 57.54
PROGRESSIVE PROGETTO	-6.84 -6.20 -6.20 -4.35 2.00 8.35 9.55 13.81 15.70 16.20
PARZIALI PROGETTO	0.64 1.85 6.35 6.35 1.20 4.26 0.50
QUOTE PROGETTO	54.30 54.73 54.73 54.73 54.92 54.73 54.73 57.57 56.89 56.89

PROFILO CANCELLO-FRASSO_BD
SEZIONE 339
PROGRESSIVA 13500.00

STERRI E RIPORTI
S1 47.19 m²
SCAVO FOSSO DX
FD1 0.78 m²
INERBIMENTO
i1 1.69 m
i2 5.77 m
Totale: 7.46 m

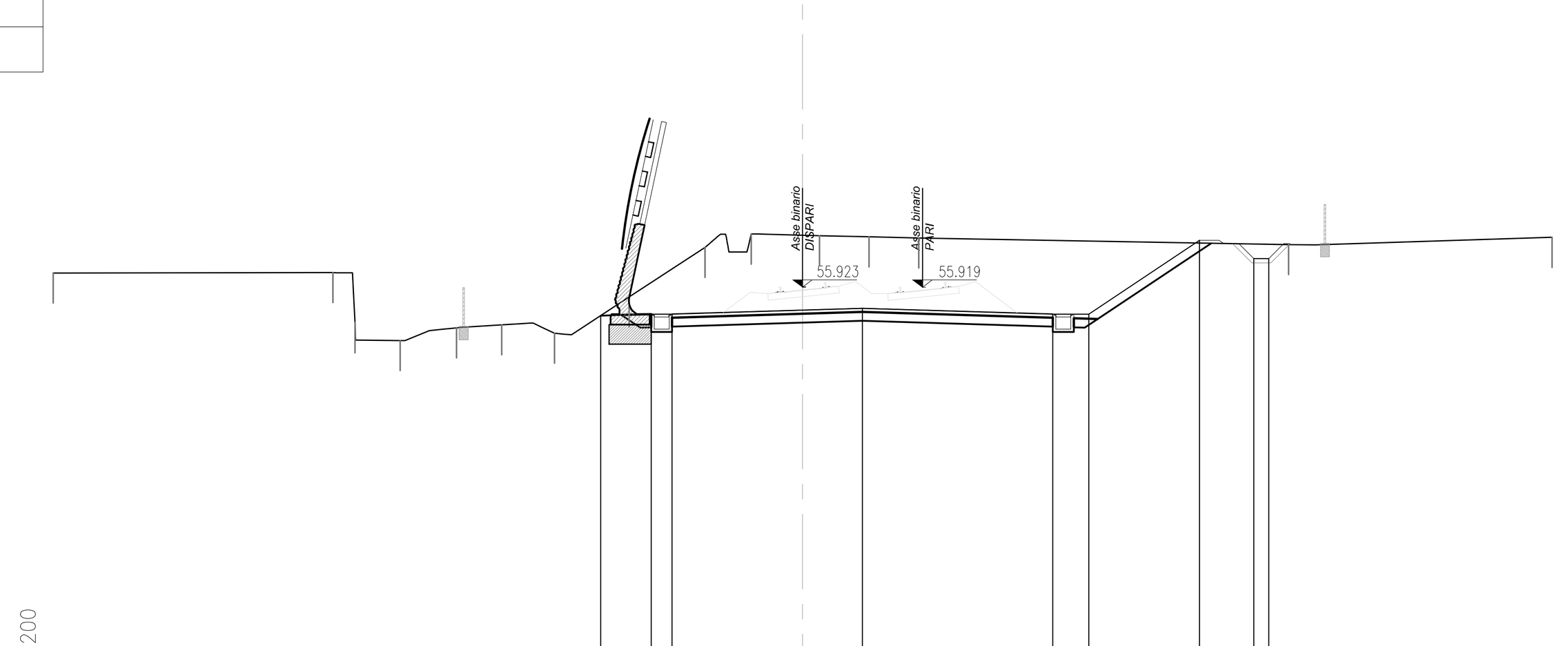

PROGRESSIVE TERRENO	-25.00 -15.67 -14.93 -13.42 -11.55 -10.04 -8.28 -5.78 -3.26 -1.71 0.57 2.22 3.87 16.22 25.00
PARZIALI TERRENO	9.33 0.74 1.51 1.87 1.51 1.76 2.50 2.52 1.55 2.28 1.65 1.65 12.35 8.78
QUOTE TERRENO	56.39 56.41 54.74 54.14 54.56 54.66 54.38 55.59 57.24 57.69 57.64 57.60 57.56 57.34 57.58
PROGRESSIVE PROGETTO	-6.74 -5.05 -4.35 2.00 8.35 9.55 13.24 15.05 15.55
PARZIALI PROGETTO	1.69 0.70 6.35 6.35 1.20 3.69 0.50
QUOTE PROGETTO	54.97 55.02 55.02 55.21 55.02 55.02 57.48 56.88 56.88

PROFILO CANCELLO-FRASSO_BD
SEZIONE 340
PROGRESSIVA 13525.00

STERRI E RIPORTI
S1 44.15 m²
SCAVO FOSSO DX
FD1 0.82 m²
INERBIMENTO
i1 3.02 m
i2 5.23 m
Totale: 8.25 m

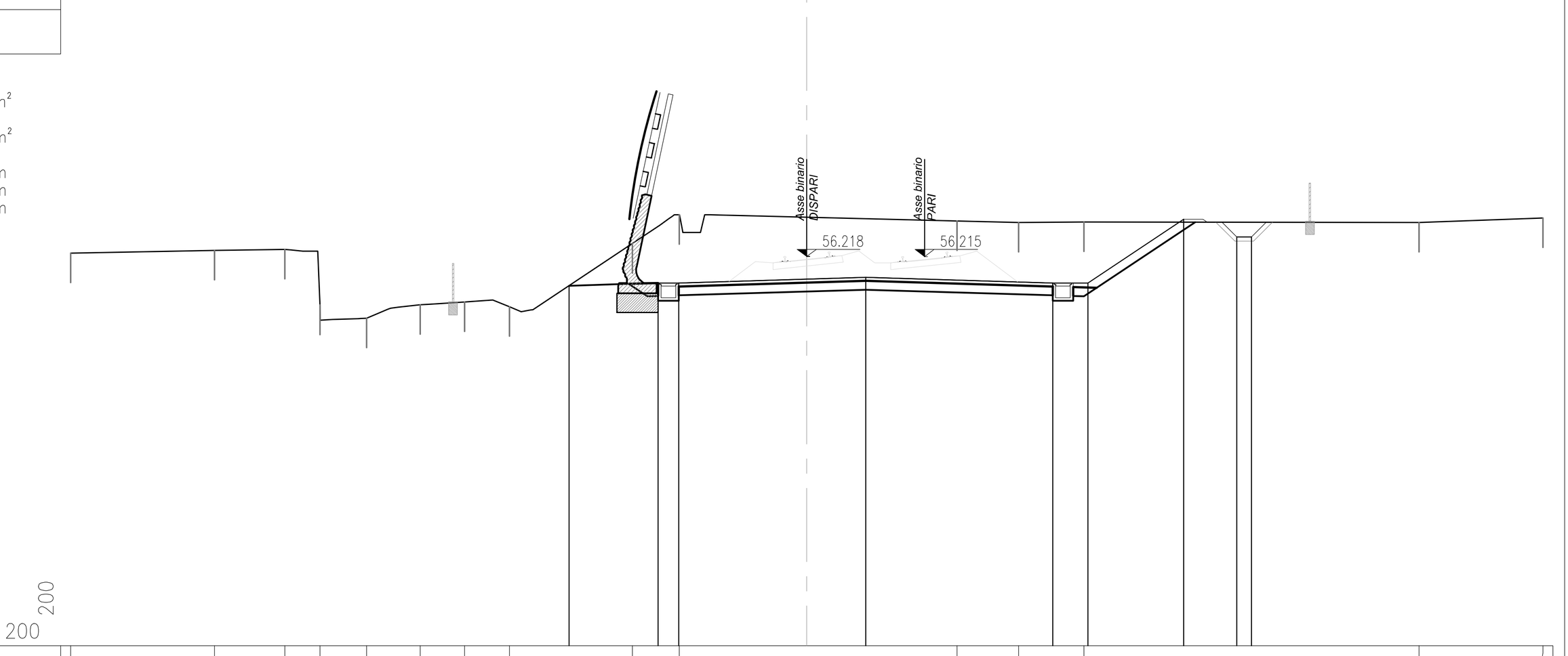

PROGRESSIVE TERRENO	-25.00 -20.11 -17.73 -16.53 -14.95 -13.13 -11.62 -10.10 -5.92 -4.33 5.10 7.19 9.41 20.79 25.00
PARZIALI TERRENO	4.89 2.38 1.20 1.58 1.82 1.51 1.52 4.18 1.59 9.43 2.09 2.22 11.38 4.21
QUOTE TERRENO	56.33 56.43 56.46 54.57 54.12 54.58 54.68 54.51 56.66 57.64 57.43 57.37 57.39 57.37 57.52
PROGRESSIVE PROGETTO	-8.07 -5.05 -4.35 2.00 8.35 9.55 12.80 14.60 15.10
PARZIALI PROGETTO	3.02 0.70 6.35 6.35 1.20 3.25 0.50
QUOTE PROGETTO	55.23 55.32 55.32 55.51 55.32 55.32 57.48 56.88 56.88

PROFILO CANCELLO-FRASSO_BD
SEZIONE 341
PROGRESSIVA 13550.00

STERRI E RIPORTI
S1 38.99 m²
SCAVO FOSSO DX
FD1 0.84 m²
INERBIMENTO
i1 4.09 m
i2 4.52 m
Totale: 8.61 m

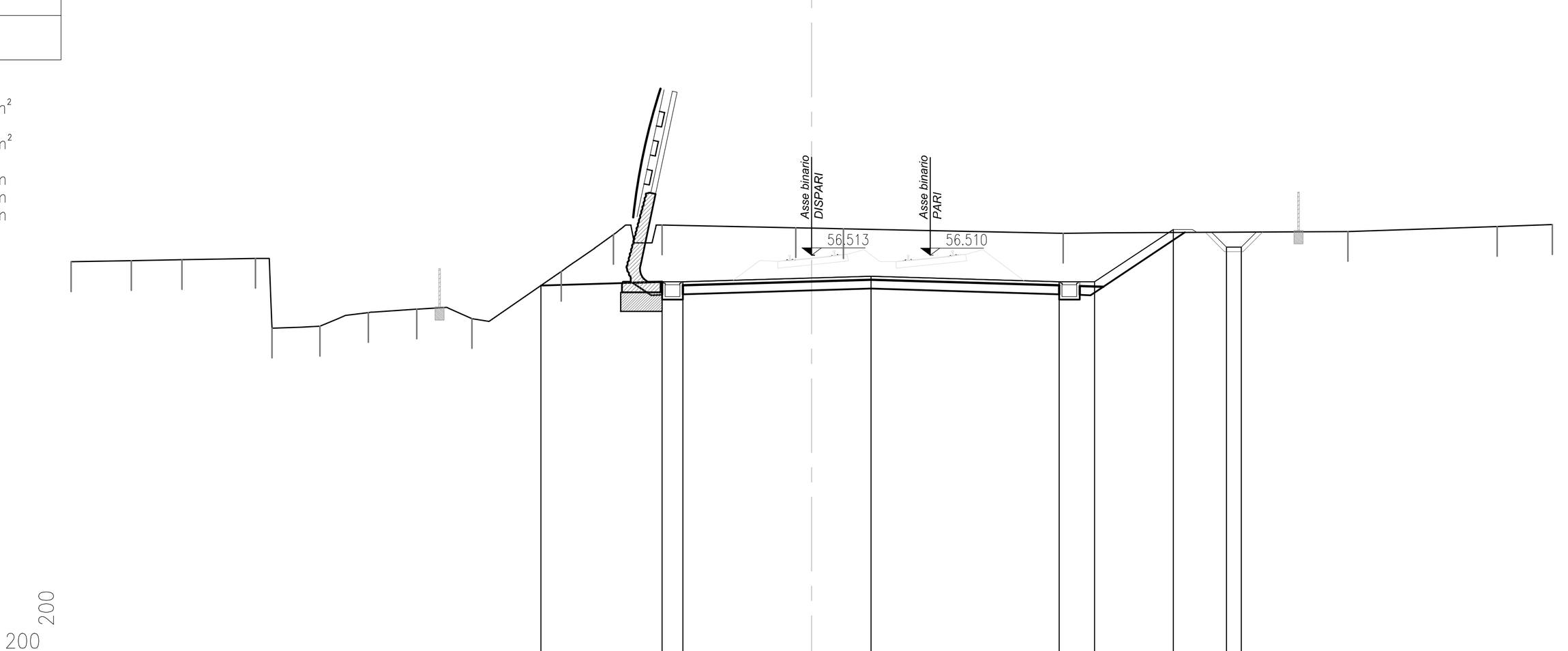

PROGRESSIVE TERRENO	-25.00 -22.97 -21.25 -18.77 -18.22 -16.60 -14.96 -13.33 -11.46 -8.45 -6.69 -5.05 -0.54 1.08 8.49 18.10 23.14 25.00
PARZIALI TERRENO	2.03 1.72 2.48 0.55 1.62 1.64 1.63 1.87 3.01 1.76 1.64 4.51 1.62 7.41 9.61 5.04 1.86
QUOTE TERRENO	56.29 56.33 56.36 56.40 54.05 54.11 54.58 54.69 54.37 55.97 57.20 57.53 57.43 57.40 57.25 57.31 57.48 57.54
PROGRESSIVE PROGETTO	-9.14 -5.05 -4.35 2.00 8.35 9.55 12.20 14.00 14.50
PARZIALI PROGETTO	4.09 0.70 6.35 6.35 1.20 2.65 0.50
QUOTE PROGETTO	55.49 55.61 55.61 55.80 55.61 55.61 57.38 56.78 56.78

PROFILO CANCELLO-FRASSO_BD
SEZIONE 342
PROGRESSIVA 13575.00

STERRI E RIPORTI
S1 34.34 m²
SCAVO FOSSO DX
FD1 1.01 m²
INERBIMENTO
i1 5.74 m
i2 4.03 m
Totale: 9.77 m

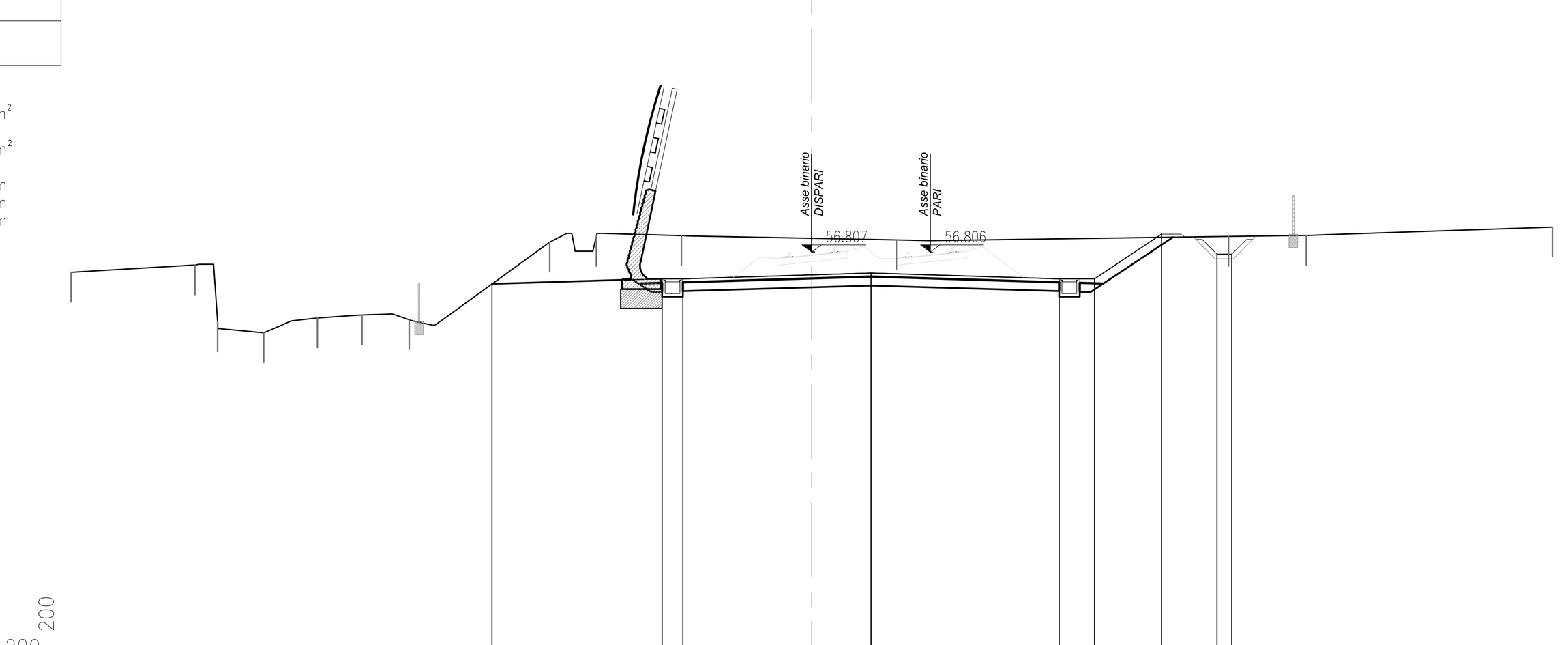

PROGRESSIVE TERRENO	-25.00 -20.81 -20.05 -18.50 -16.68 -15.18 -13.59 -8.84 -7.27 -4.39 2.86 14.07 16.70 25.00
PARZIALI TERRENO	4.19 0.76 1.55 1.82 1.50 1.59 4.75 1.57 2.88 7.25 11.21 2.63 8.30
QUOTE TERRENO	56.13 56.37 54.45 54.08 54.59 54.69 54.53 57.14 57.34 57.36 57.22 57.34 57.37 57.65
PROGRESSIVE PROGETTO	-10.79 -5.05 -4.35 2.00 8.35 9.55 11.81 13.68 14.18
PARZIALI PROGETTO	5.74 0.70 6.35 6.35 1.20 2.26 0.50
QUOTE PROGETTO	55.73 55.91 55.91 56.10 55.91 55.91 57.41 56.74 56.74

PROFILO CANCELLO-FRASSO_BD
SEZIONE 343
PROGRESSIVA 13600.00

STERRI E RIPORTI
S1 27.52 m²
SCAVO FOSSO DX
FD1 0.84 m²
INERBIMENTO
i1 7.33 m
i2 3.18 m
Totale: 10.51 m

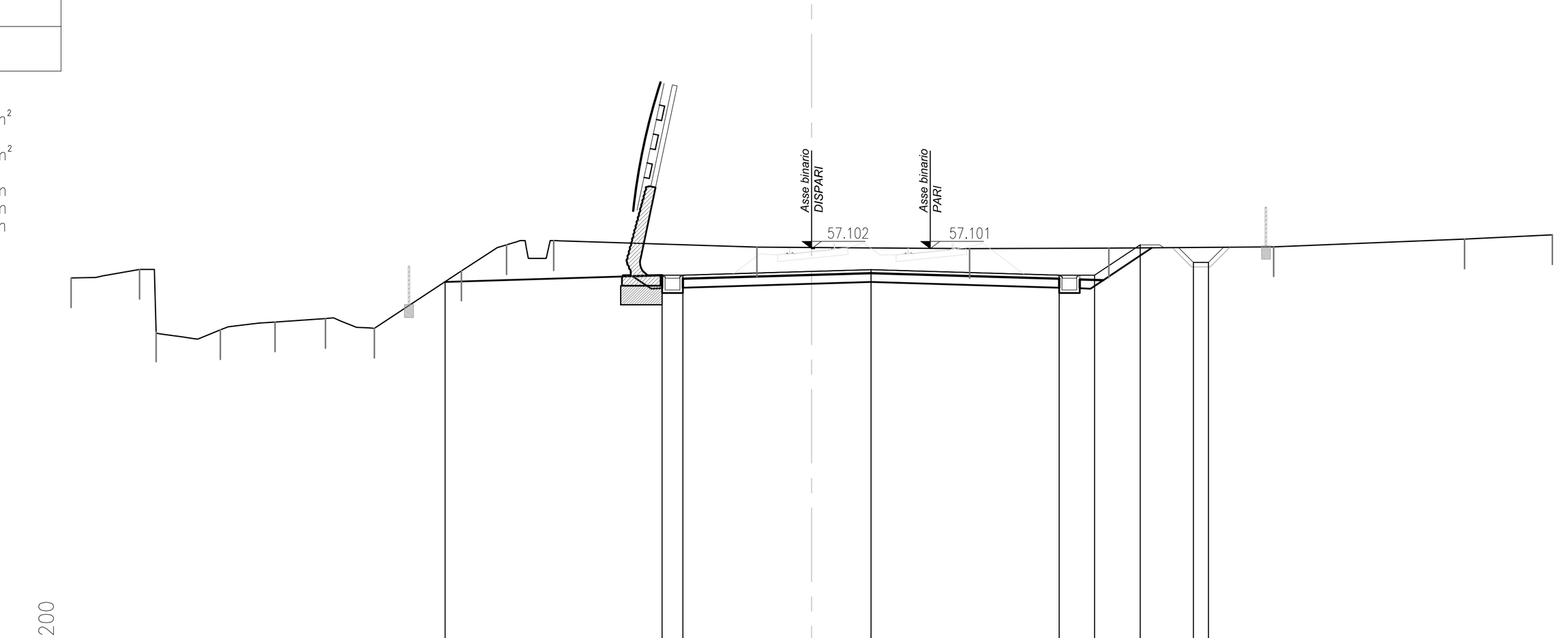

PROGRESSIVE TERRENO	-25.00 -22.69 -22.13 -19.96 -18.11 -16.41 -14.76 -11.82 -10.30 -8.71 -1.84 5.33 10.03 15.59 22.03 25.00
PARZIALI TERRENO	2.31 0.56 2.17 1.85 1.70 1.65 2.94 1.52 1.59 6.87 7.17 4.70 5.56 6.44 2.97
QUOTE TERRENO	56.11 56.40 54.28 54.36 54.62 54.74 54.41 56.34 57.23 57.37 57.15 57.10 57.12 57.16 57.43 57.56
PROGRESSIVE PROGETTO	-12.38 -5.05 -4.35 2.00 8.35 9.55 11.09 12.89 13.39
PARZIALI PROGETTO	7.33 0.70 6.35 6.35 1.20 1.54 0.50
QUOTE PROGETTO	55.98 56.20 56.20 56.39 56.20 56.20 57.23 56.63 56.63

COMMITTENTE:
RFI RETE FERROVIARIA ITALIANA
GRUPPO FERROVIE DELLO STATO ITALIANE

DIREZIONE LAVORI:
ITALFERR
GRUPPO FERROVIE DELLO STATO ITALIANE

APPALTATORE:
Ghella CONSORZIO CFT PIZZAROTTI ITINERA

PROGETTAZIONE:	PROGETTISTA:	DIRETTORE DELLA PROGETTAZIONE:
RAGGRUPPAMENTO TEMPORANEO PROGETTISTI PIZZAROTTI Sintagma INTEGRA	Ing.LUCA DINELLI	Ing. PIETRO MAZZOLI Responsabile integrazione fra le varie prestazioni specialistiche

PROGETTO ESECUTIVO

ITINERARIO NAPOLI-BARI
RADDOPPIO TRATTA CANCELLO-BENEVENTO
I° LOTTO FUNZIONALE CANCELLO-FRASSO TELESINO E VARIANTE ALLA LINEA ROMA-NAPOLI VIA CASSINO NEL COMUNE MADDALONI

LINEA

Tratta Cancello-Frasso Telesino
Sezioni trasversali Binario Dispari dalla pr. 13+310.53 alla pr.13+575.00 - tav.25 di 36

APPALTATORE	SCALA:
CONSORZIO CFT IL DIRETTORE TECNICO Geom. C. BIANCHI 10/07/2018	1:200

COMMESSA	LOTTO	FASE	ENTE	TIPO DOC.	OPERA/DISCIPLINA	PROGR.	REV.
IF1N	01	E	ZZ	W9	IF0001	025	A

Rev.	Descrizione	Redatto	Data	Verificato	Data	Approvato	Data	Autorizzato Data
A	Emissione	S.Scopetta	10/07/2018	L.Dinelli	10/07/2018	P.Mazzoli	10/07/2018	L.Dinelli
								10/07/2018

File: IF1N.0.1.E.ZZ.W9.IF.00.0.1.025.A.dwg
n. Elab.: