PROFILO CANCELLO-FRASSO_BD
SEZIONE 416
PROGRESSIVA 15280.50

STERRI E RIPORTI
S1 7.65 m²
S2 0.00 m²
S3 0.00 m²
S4 0.05 m²
S5 0.95 m²
S6 0.00 m²
Totale S: 8.65 m²
SCAVO FOSSO DX
FD1 0.06 m²
FD2 0.08 m²
Totale: 0.14 m²

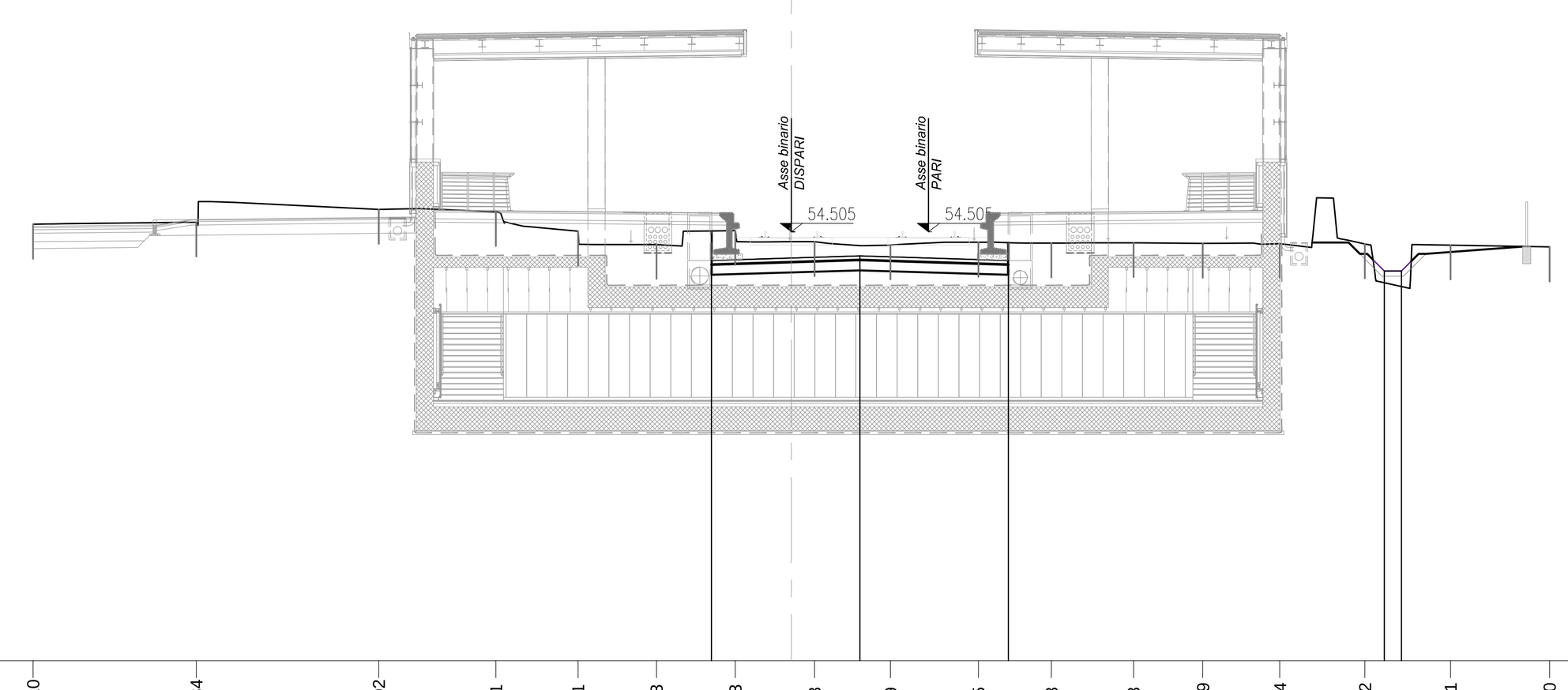

PROGRESSIVE TERRENO	-22.10 -17.34 -12.02 -8.61 -6.21 -3.93 -1.63 0.68 2.89 5.45 7.58 9.98 11.99 14.24 16.72 19.21 22.10
PARZIALI TERRENO	4.76 5.32 3.41 2.40 2.28 2.30 2.31 2.21 2.56 2.13 2.40 2.01 2.25 2.48 2.49 2.89
QUOTE TERRENO	54.72 54.78 55.16 55.09 54.51 54.13 54.53 54.21 54.11 54.19 54.17 54.18 54.17 54.15 54.15 54.11 54.06
PROGRESSIVE PROGETTO	-2.33 2.00 6.33 17.28 17.78
PARZIALI PROGETTO	4.33 4.33 0.50
QUOTE PROGETTO	53.67 53.80 53.67 53.36 53.36

PROFILO CANCELLO-FRASSO_BD
SEZIONE 417
PROGRESSIVA 15291.04

STERRI E RIPORTI
S1 7.84 m²
S2 0.05 m²
S3 0.11 m²
S4 1.31 m²
S5 0.03 m²
Totale S: 9.34 m²
R1 0.38 m²
SCAVO FOSSO DX
FD1 0.08 m²

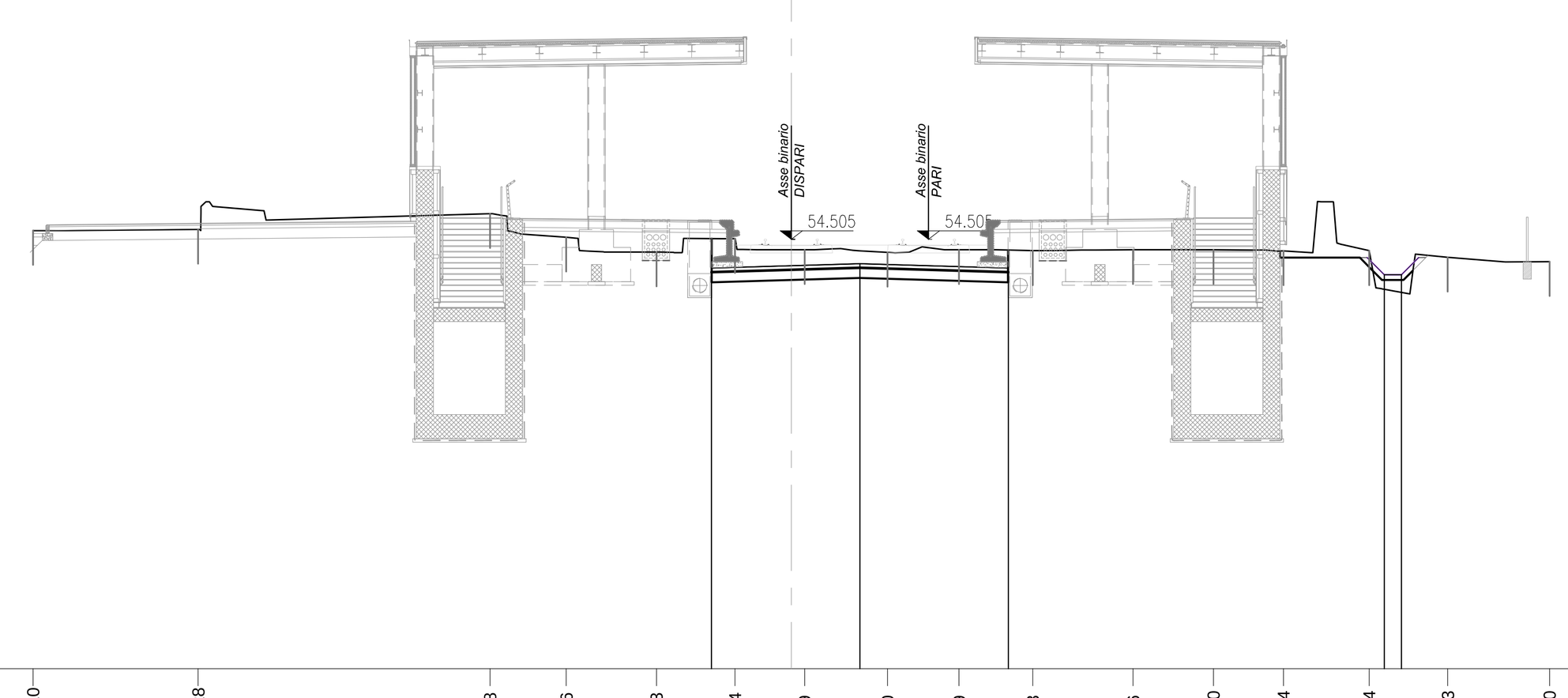

PROGRESSIVE TERRENO	-22.10 -17.28 -8.78 -6.56 -3.93 -1.64 0.39 2.80 4.89 7.03 9.96 12.30 14.34 16.84 19.13 22.10
PARZIALI TERRENO	4.82 8.50 2.22 2.63 2.29 2.03 2.41 2.09 2.14 2.93 2.34 2.04 2.50 2.29 2.97
QUOTE TERRENO	54.76 54.80 55.25 54.56 54.13 54.52 54.20 54.12 54.20 54.17 54.20 54.20 54.16 54.17 53.98 53.85
PROGRESSIVE PROGETTO	-2.33 2.00 6.33 17.28 17.78
PARZIALI PROGETTO	4.33 4.33 0.50
QUOTE PROGETTO	53.67 53.80 53.67 53.47 53.47

PROFILO CANCELLO-FRASSO_BD
SEZIONE 418
PROGRESSIVA 15335.74

STERRI E RIPORTI
S1 7.65 m²
S2 0.00 m²
S3 1.66 m²
S4 0.07 m²
Totale S: 9.38 m²
R1 0.04 m²
R2 1.27 m²
Totale R: 1.31 m²
INERBIMENTO
i1 5.04 m
i2 3.02 m
Totale: 8.06 m

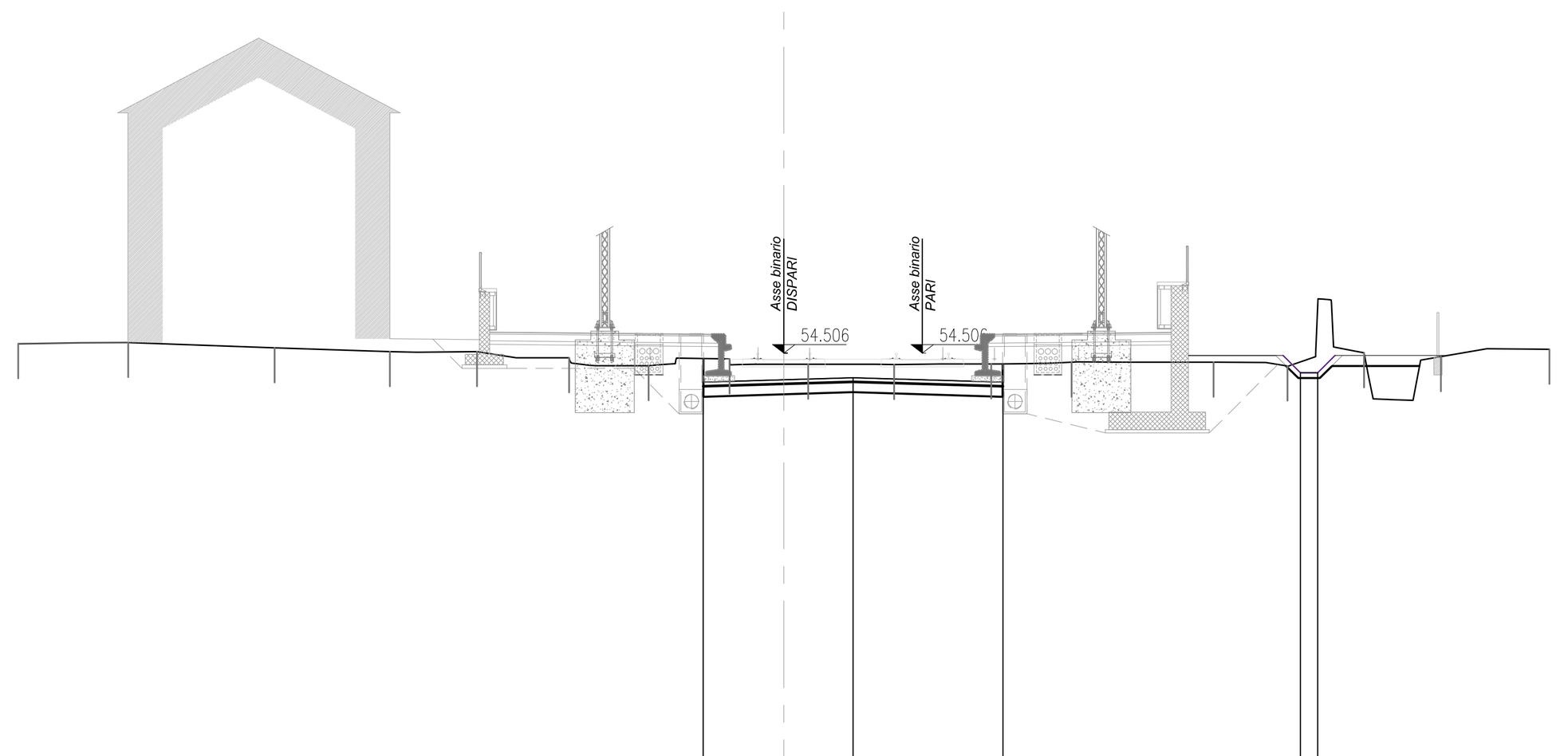

PROGRESSIVE TERRENO	-22.10 -18.92 -14.69 -11.37 -8.86 -6.19 -3.90 -1.57 0.70 3.18 5.99 8.31 12.41 14.54 16.75 18.97 22.10
PARZIALI TERRENO	3.18 4.23 3.32 2.51 2.67 2.29 2.33 2.27 2.48 2.81 2.32 4.10 2.13 2.21 2.22 3.13
QUOTE TERRENO	54.77 54.81 54.66 54.55 54.55 54.37 54.15 54.34 54.19 54.18 54.19 54.25 54.25 54.13 54.52 54.41 54.62
PROGRESSIVE PROGETTO	-2.33 2.00 6.33 14.91 15.41
PARZIALI PROGETTO	4.33 4.33 0.50
QUOTE PROGETTO	53.67 53.80 53.67 53.94 53.94

PROFILO CANCELLO-FRASSO_BD
SEZIONE 419
PROGRESSIVA 15350.00

STERRI E RIPORTI
S1 7.85 m²
S2 0.02 m²
S3 0.47 m²
S4 0.83 m²
Totale S: 9.17 m²
R1 0.05 m²
R2 1.89 m²
Totale R: 1.94 m²
BONIFICA
bo1 5.50 m
INERBIMENTO
i1 4.70 m
SCOTICO
sc1 5.50 m

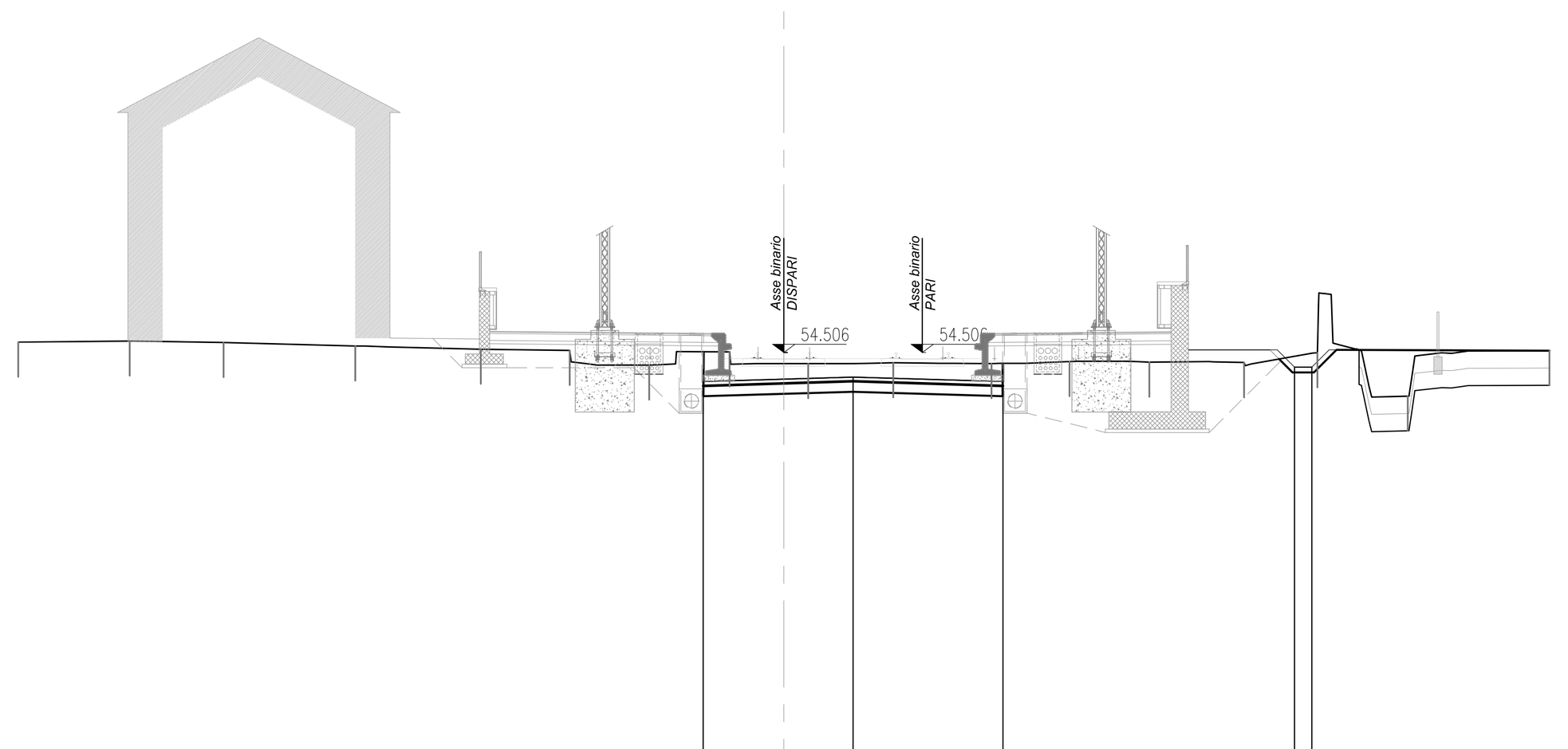

PROGRESSIVE TERRENO	-22.10 -18.88 -16.17 -12.37 -8.74 -6.18 -3.89 -1.57 0.71 3.16 6.00 8.25 10.55 13.29 15.40 18.01 22.10
PARZIALI TERRENO	3.22 2.71 3.80 3.63 2.56 2.29 2.32 2.28 2.45 2.84 2.25 2.30 2.74 2.11 2.61 4.09
QUOTE TERRENO	54.81 54.84 54.80 54.70 54.60 54.57 54.15 54.52 54.19 54.21 54.19 54.25 54.23 54.22 54.50 53.25 54.56
PROGRESSIVE PROGETTO	-2.33 2.00 6.33 14.74 15.24
PARZIALI PROGETTO	4.33 4.33 0.50
QUOTE PROGETTO	53.67 53.80 53.67 54.09 54.09

PROFILO CANCELLO-FRASSO_BD
SEZIONE 420
PROGRESSIVA 15375.00

STERRI E RIPORTI
S1 7.79 m²
S2 2.00 m²
S3 0.70 m²
S4 0.02 m²
Totale S: 10.51 m²
R1 0.00 m²
R2 0.38 m²
R3 0.01 m²
R4 0.71 m²
R5 0.19 m²
Totale R: 1.29 m²
BONIFICA
bo1 1.84 m
bo2 0.53 m
Totale: 2.37 m
INERBIMENTO
i1 2.56 m
i2 1.91 m
Totale: 4.47 m
SCOTICO
sc1 1.84 m
sc2 0.53 m
Totale: 2.37 m

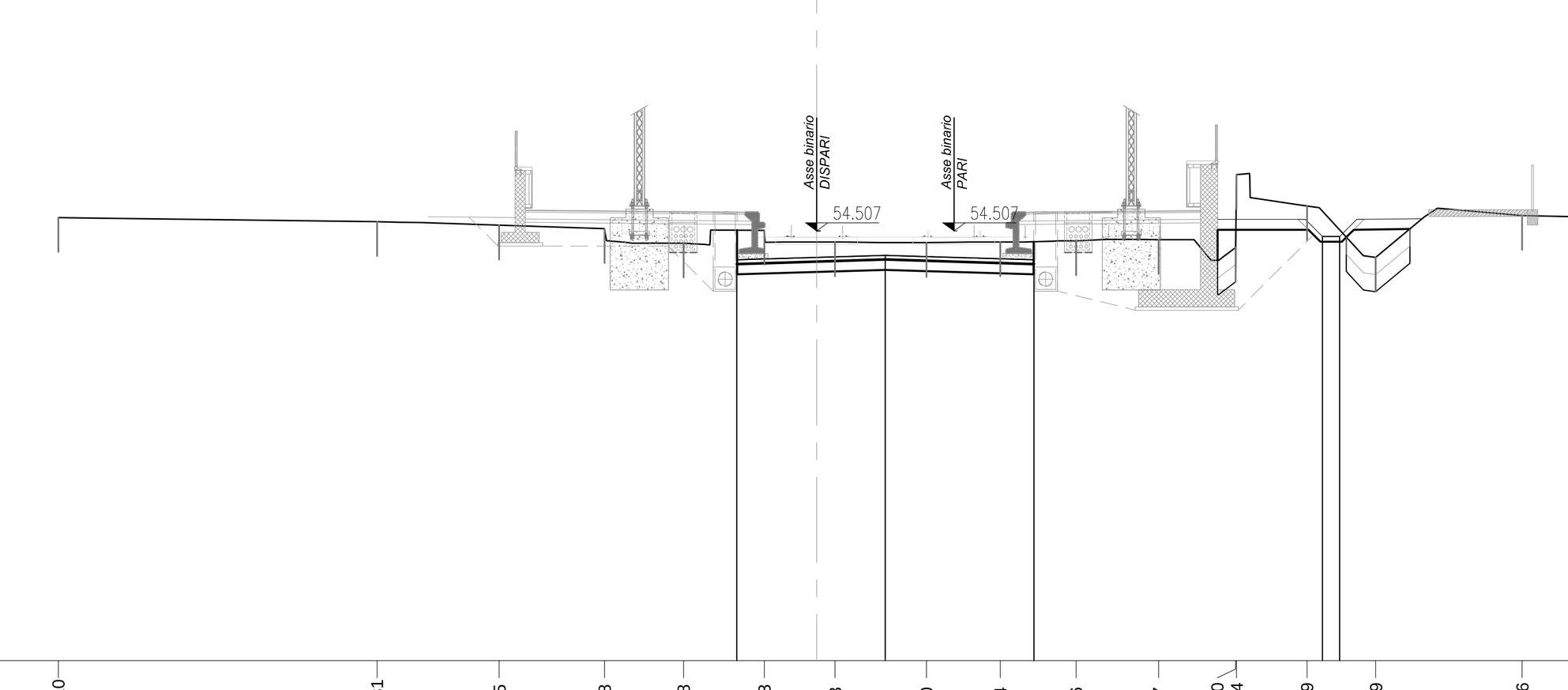

PROGRESSIVE TERRENO	-22.10 -12.81 -9.25 -6.18 -3.88 -1.53 0.53 3.20 5.34 7.56 9.97 12.20 12.24 14.29 16.29 20.56 22.10
PARZIALI TERRENO	9.29 3.56 3.07 2.30 2.35 2.06 2.67 2.14 2.22 2.41 2.23 0.04 2.05 2.00 4.27 1.54
QUOTE TERRENO	54.90 54.78 54.68 54.58 54.15 54.53 54.19 54.17 54.19 54.22 54.26 54.03 56.15 55.24 53.74 54.96 54.92
PROGRESSIVE PROGETTO	-2.33 2.00 6.33 14.74 15.24
PARZIALI PROGETTO	4.33 4.33 0.50
QUOTE PROGETTO	53.67 53.80 53.67 54.35 54.35

PROFILO CANCELLO-FRASSO_BD
SEZIONE 421
PROGRESSIVA 15400.00

STERRI E RIPORTI
S1 7.77 m²
S2 0.00 m²
S3 0.00 m²
S4 2.18 m²
Totale S: 9.95 m²
R1 0.49 m²
R2 0.02 m²
R3 0.00 m²
R4 0.02 m²
R5 1.64 m²
Totale R: 2.17 m²
INERBIMENTO
i1 2.20 m
i2 2.35 m
Totale: 4.55 m

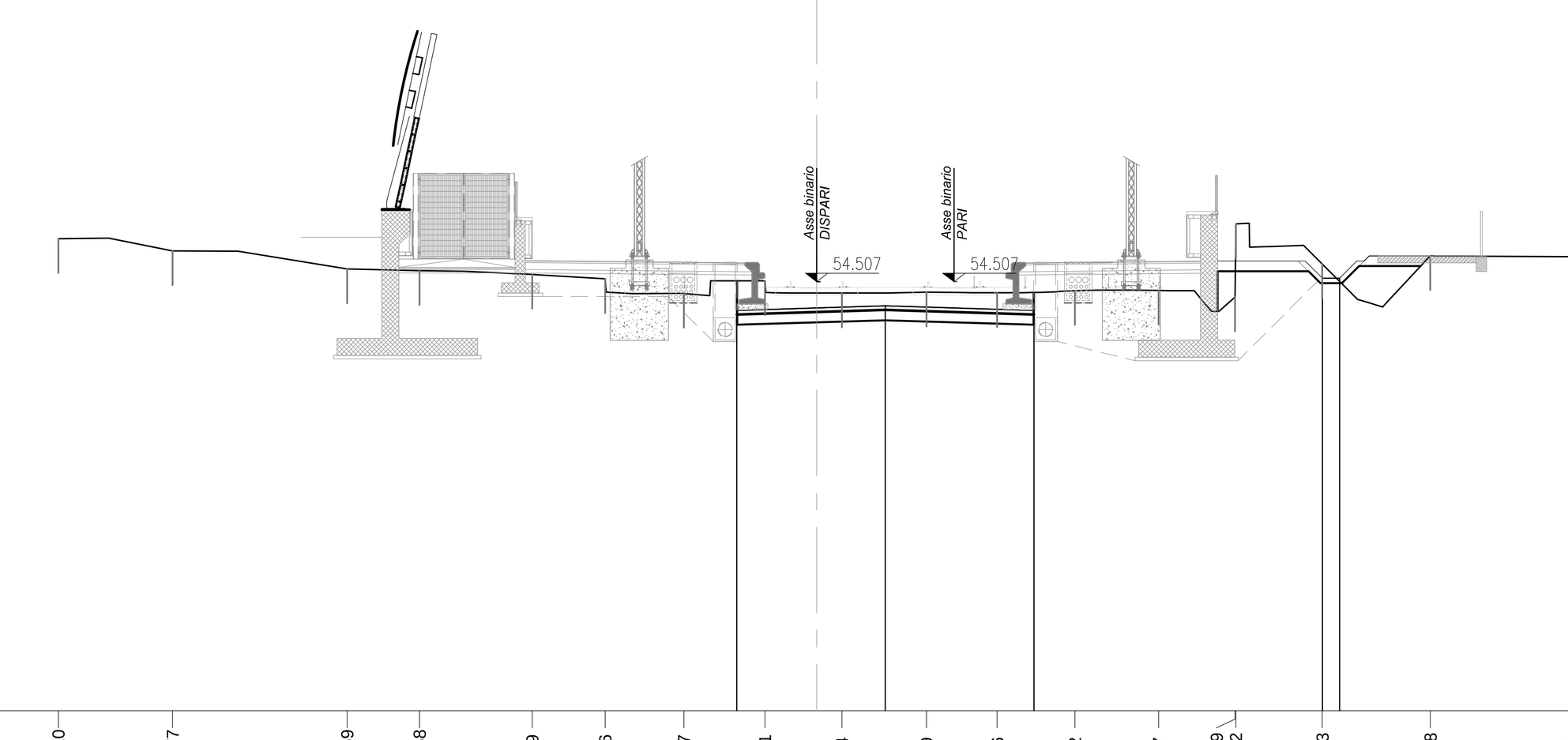

PROGRESSIVE TERRENO	-22.10 -18.77 -13.69 -11.58 -8.29 -6.16 -3.87 -1.51 0.74 3.19 5.26 7.52 9.97 12.19 12.22 14.73 17.88 22.10
PARZIALI TERRENO	3.33 5.08 2.11 3.29 2.13 2.29 2.36 2.25 2.45 2.07 2.26 2.45 2.22 0.03 2.51 3.15 4.22
QUOTE TERRENO	55.75 55.40 54.88 54.82 54.71 54.59 54.16 54.53 54.17 54.20 54.18 54.24 54.25 54.06 56.19 55.02 55.26 55.23
PROGRESSIVE PROGETTO	-2.33 2.00 6.33 14.74 15.24
PARZIALI PROGETTO	4.33 4.33 0.50
QUOTE PROGETTO	53.67 53.80 53.67 54.61 54.61

PROFILO CANCELLO-FRASSO_BD
SEZIONE 422
PROGRESSIVA 15425.00

STERRI E RIPORTI
S1 7.72 m²
S2 0.01 m²
S3 1.86 m²
S4 0.00 m²
Totale S: 9.59 m²
R1 0.00 m²
R2 0.60 m²
R3 0.01 m²
R4 0.00 m²
R5 0.63 m²
Totale R: 1.24 m²
BONIFICA
bo1 1.78 m
bo2 0.50 m
Totale: 2.28 m
INERBIMENTO
i1 1.89 m
i2 2.56 m
Totale: 4.45 m
SCOTICO
sc1 1.78 m
sc2 0.50 m
Totale: 2.28 m

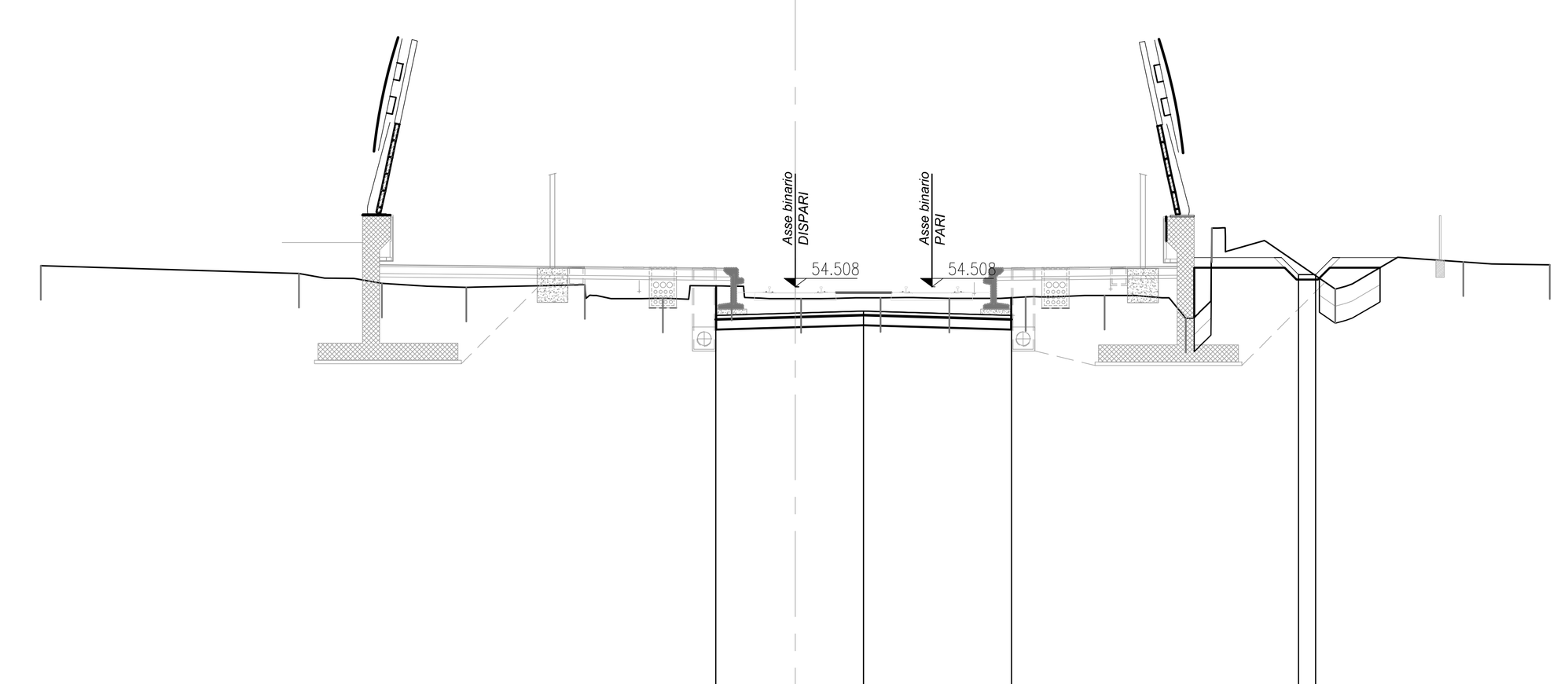

PROGRESSIVE TERRENO	-22.10 -14.54 -12.11 -9.64 -6.17 -3.88 -1.86 0.17 2.50 4.51 6.75 9.06 11.44 12.19 15.82 19.56 22.10
PARZIALI TERRENO	7.56 2.43 2.47 3.47 2.29 2.02 2.03 2.33 2.01 2.24 2.31 2.38 0.75 3.63 3.74 2.54
QUOTE TERRENO	55.12 54.90 54.61 54.49 54.56 54.17 54.53 54.16 54.19 54.17 54.21 54.25 53.59 56.22 54.44 55.24 55.15
PROGRESSIVE PROGETTO	-2.33 2.00 6.33 14.74 15.24
PARZIALI PROGETTO	4.33 4.33 0.50
QUOTE PROGETTO	53.67 53.80 53.67 54.87 54.87

PROFILO CANCELLO-FRASSO_BD
SEZIONE 423
PROGRESSIVA 15450.00

STERRI E RIPORTI
S1 7.62 m²
S2 0.02 m²
S3 1.66 m²
S4 0.01 m²
S5 0.00 m²
Totale S: 9.31 m²
R1 0.49 m²
R2 0.09 m²
R3 0.34 m²
Totale R: 0.92 m²
BONIFICA
bo1 1.54 m
bo2 0.48 m
Totale: 2.02 m
INERBIMENTO
i1 1.64 m
i2 2.35 m
Totale: 3.99 m
SCOTICO
sc1 1.54 m
sc2 0.48 m
Totale: 2.02 m

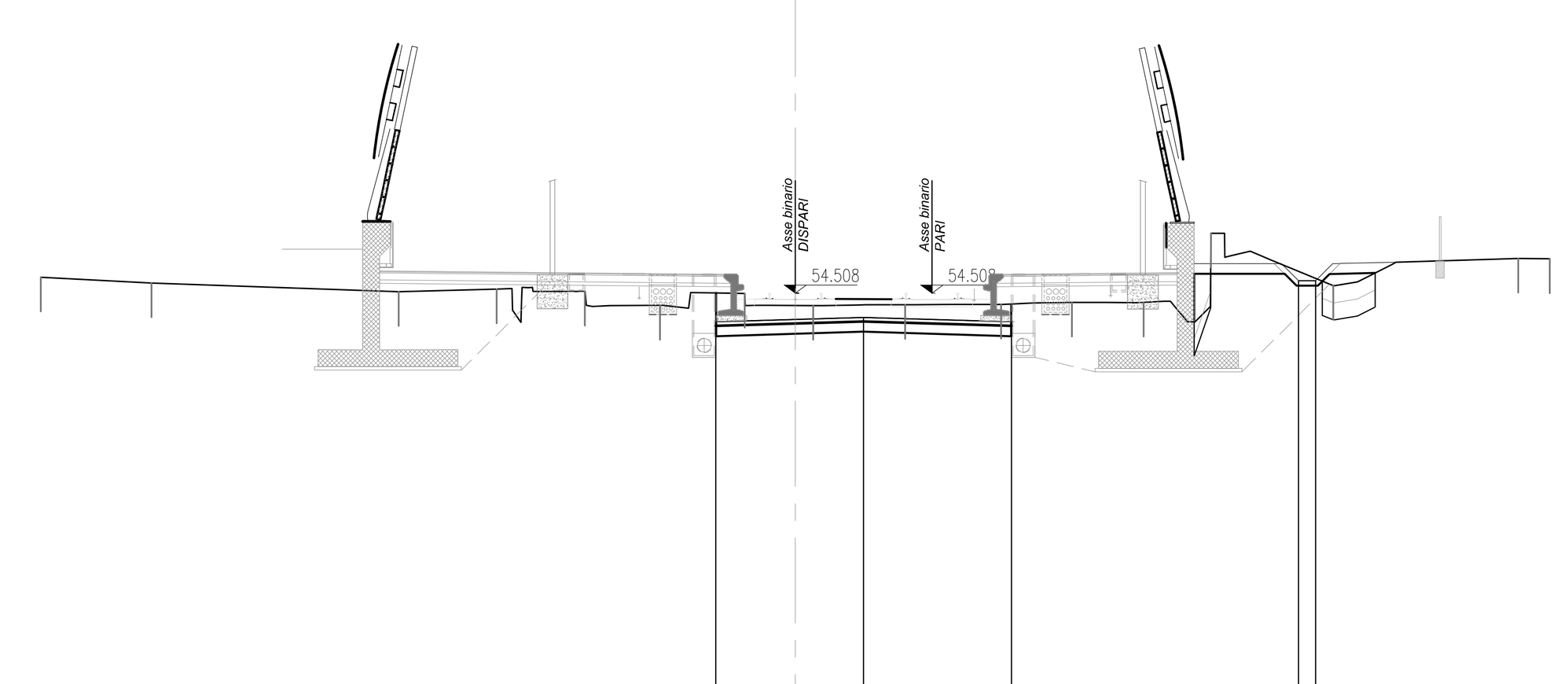

PROGRESSIVE TERRENO	-22.10 -18.85 -11.61 -8.74 -6.16 -3.97 -1.48 0.52 3.22 6.02 8.10 10.20 12.17 15.75 21.17 22.10
PARZIALI TERRENO	3.25 7.24 2.87 2.58 2.19 2.49 2.00 2.70 2.80 2.08 2.10 1.96 3.59 5.42 0.93
QUOTE TERRENO	54.97 54.80 54.55 54.63 54.56 54.15 54.50 54.15 54.17 54.18 54.24 54.24 56.26 54.73 55.53 55.51
PROGRESSIVE PROGETTO	-2.33 2.00 6.33 14.74 15.24
PARZIALI PROGETTO	4.33 4.33 0.50
QUOTE PROGETTO	53.67 53.80 53.67 54.88 54.88

PROFILO CANCELLO-FRASSO_BD
SEZIONE 424
PROGRESSIVA 15465.72

STERRI E RIPORTI
S1 7.68 m²
S2 0.09 m²
S3 0.91 m²
S4 0.63 m²
Totale S: 9.31 m²
R1 0.39 m²
R2 0.09 m²
R3 0.00 m²
R4 0.28 m²
Totale R: 0.76 m²
BONIFICA
bo1 1.36 m
bo2 0.40 m
Totale: 1.76 m
INERBIMENTO
i1 1.42 m
i2 2.35 m
Totale: 3.77 m
SCOTICO
sc1 1.36 m
sc2 0.40 m
Totale: 1.76 m

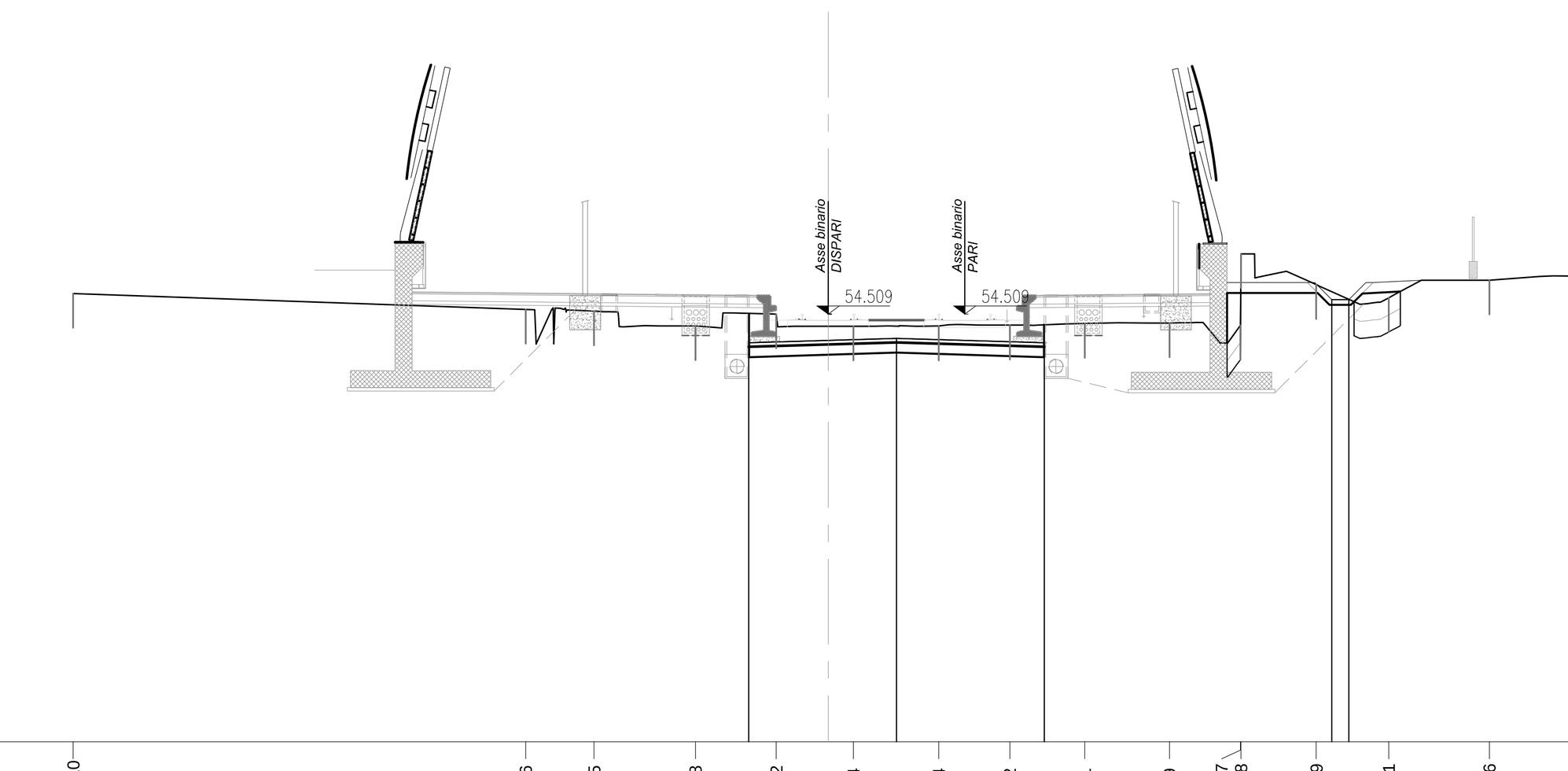

PROGRESSIVE TERRENO	-22.10 -8.86 -6.85 -3.88 -1.52 0.74 3.24 5.32 7.51 9.99 12.07 12.08 14.29 16.41 19.36 22.10
PARZIALI TERRENO	13.24 1.25 2.22 2.27 2.11 2.36 2.18 2.18 2.40 2.18 1.79 2.21 2.12 2.95 2.74
QUOTE TERRENO	55.11 54.65 54.60 54.17 54.51 54.15 54.16 54.18 54.24 54.25 54.18 56.27 55.37 54.99 55.50 55.62
PROGRESSIVE PROGETTO	-2.33 2.00 6.33 14.74 15.24
PARZIALI PROGETTO	4.33 4.33 0.50
QUOTE PROGETTO	53.67 53.80 53.67 54.93 54.93

PROFILO CANCELLO-FRASSO_BD
SEZIONE 425
PROGRESSIVA 15500.00

STERRI E RIPORTI
S1 12.99 m²
S2 4.41 m²
S3 0.00 m²
S4 0.02 m²
S5 0.11 m²
S6 0.68 m²
Totale S: 18.21 m²
R1 0.39 m²
R2 0.24 m²
Totale R: 0.63 m²
SCAVO FOSSO DX
FD1 0.14 m²
BONIFICA
bo1 0.96 m
INERBIMENTO
i1 5.82 m
i2 3.30 m
i3 1.09 m
Totale: 10.21 m
SCOTICO
sc1 0.96 m

PROGRESSIVE TERRENO	-22.10 -19.33 -12.75 -8.59 -6.15 -3.88 -1.52 0.72 3.20 6.04 8.50 10.54 12.65 14.75 16.82 20.23 22.10
PARZIALI TERRENO	2.77 6.58 4.16 2.44 2.27 2.36 2.24 2.48 2.84 2.46 2.04 2.11 2.10 2.07 3.41 1.87
QUOTE TERRENO	55.11 55.01 54.79 54.66 54.59 54.21 54.54 54.21 54.19 54.19 54.22 54.21 55.54 55.13 55.88 56.16 56.16
PROGRESSIVE PROGETTO	-7.25 -5.55 -4.35 2.00 8.35 9.55 12.94 14.74 15.24
PARZIALI PROGETTO	1.70 1.20 6.35 6.35 1.20 3.39 0.50
QUOTE PROGETTO	54.74 53.61 53.61 53.80 53.61 53.61 55.71 55.11 55.11

PROFILO CANCELLO-FRASSO_BD
SEZIONE 426
PROGRESSIVA 15525.00

STERRI E RIPORTI
S1 17.62 m²
S2 0.74 m²
Totale S: 18.36 m²
R1 0.00 m²
R2 0.00 m²
R3 0.72 m²
R4 0.01 m²
R5 0.00 m²
Totale R: 0.73 m²
SCAVO FOSSO DX
FD1 0.13 m²
BONIFICA
bo1 1.04 m
INERBIMENTO
i1 3.31 m
i2 5.92 m
i3 0.89 m
Totale: 10.12 m
SCOTICO
sc1 1.04 m

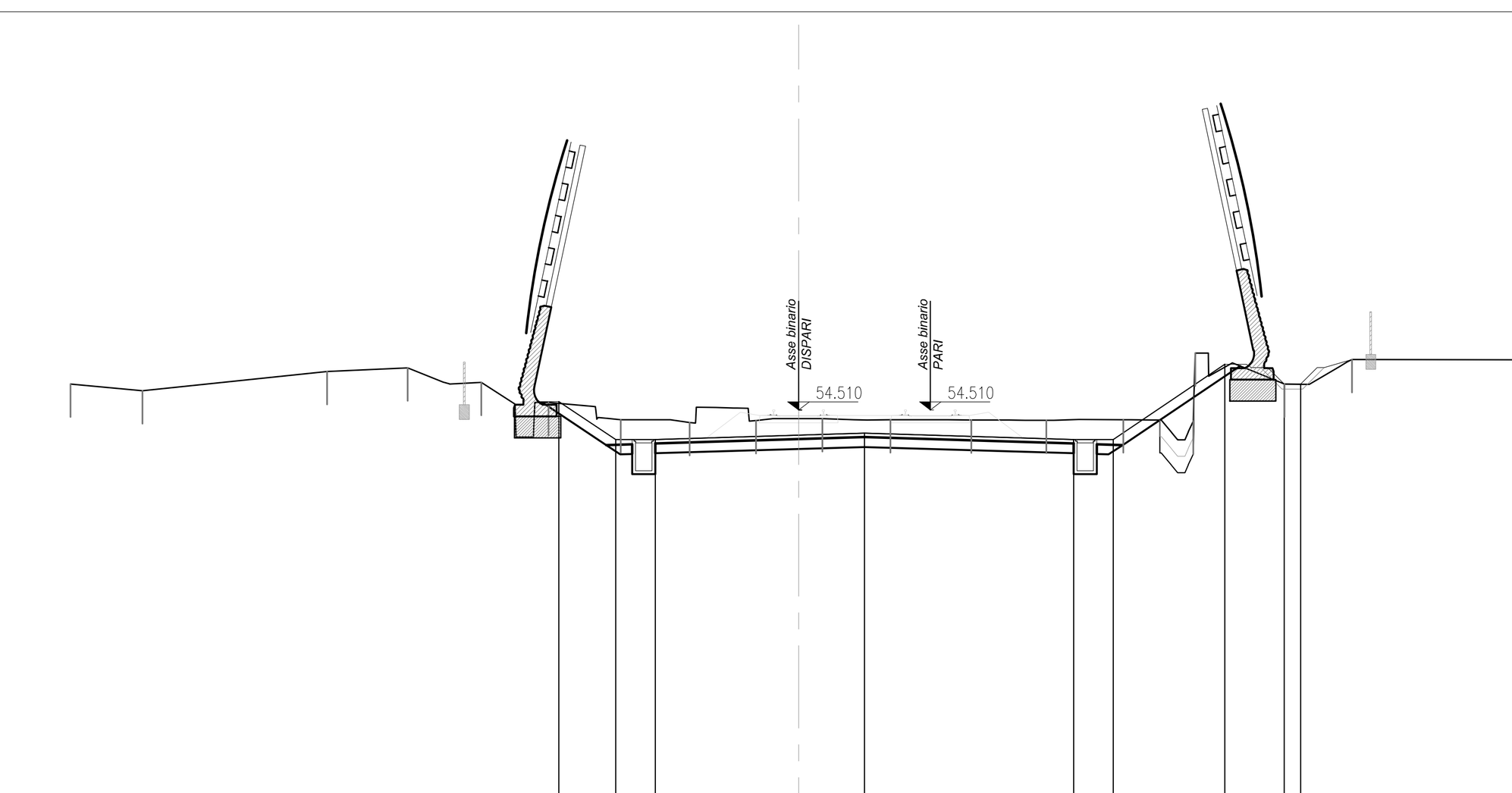

PROGRESSIVE TERRENO	-22.10 -19.92 -14.31 -11.87 -9.63 -7.59 -5.40 -3.31 -1.29 0.72 2.79 5.24 7.52 9.86 11.98 12.04 14.75 16.80 22.01 22.10
PARZIALI TERRENO	2.18 5.61 2.44 2.24 2.04 2.19 2.09 2.02 2.01 2.07 2.45 2.28 2.34 2.12 0.06 2.71 2.05 5.21 0.09
QUOTE TERRENO	55.29 55.09 55.67 55.79 55.35 54.73 54.21 54.13 54.19 54.24 54.21 54.21 54.19 54.21 54.17 56.23 55.30 56.04 56.03 56.03
PROGRESSIVE PROGETTO	-7.28 -5.55 -4.35 2.00 8.35 9.55 12.94 14.74 15.24
PARZIALI PROGETTO	1.73 1.20 6.35 6.35 1.20 3.39 0.50
QUOTE PROGETTO	54.76 53.61 53.61 53.80 53.61 53.61 55.89 55.29 55.29

PROFILO CANCELLO-FRASSO_BD
SEZIONE 427
PROGRESSIVA 15550.00

STERRI E RIPORTI
S1 17.80 m²
S2 0.00 m²
S3 0.00 m²
S4 0.02 m²
S5 0.76 m²
Totale S: 18.58 m²
R1 0.01 m²
R2 0.70 m²
Totale R: 0.71 m²
SCAVO FOSSO DX
FD1 0.13 m²
BONIFICA
bo1 1.02 m
INERBIMENTO
i1 3.22 m
i2 5.93 m
i3 0.40 m
Totale: 9.55 m
SCOTICO
sc1 1.02 m

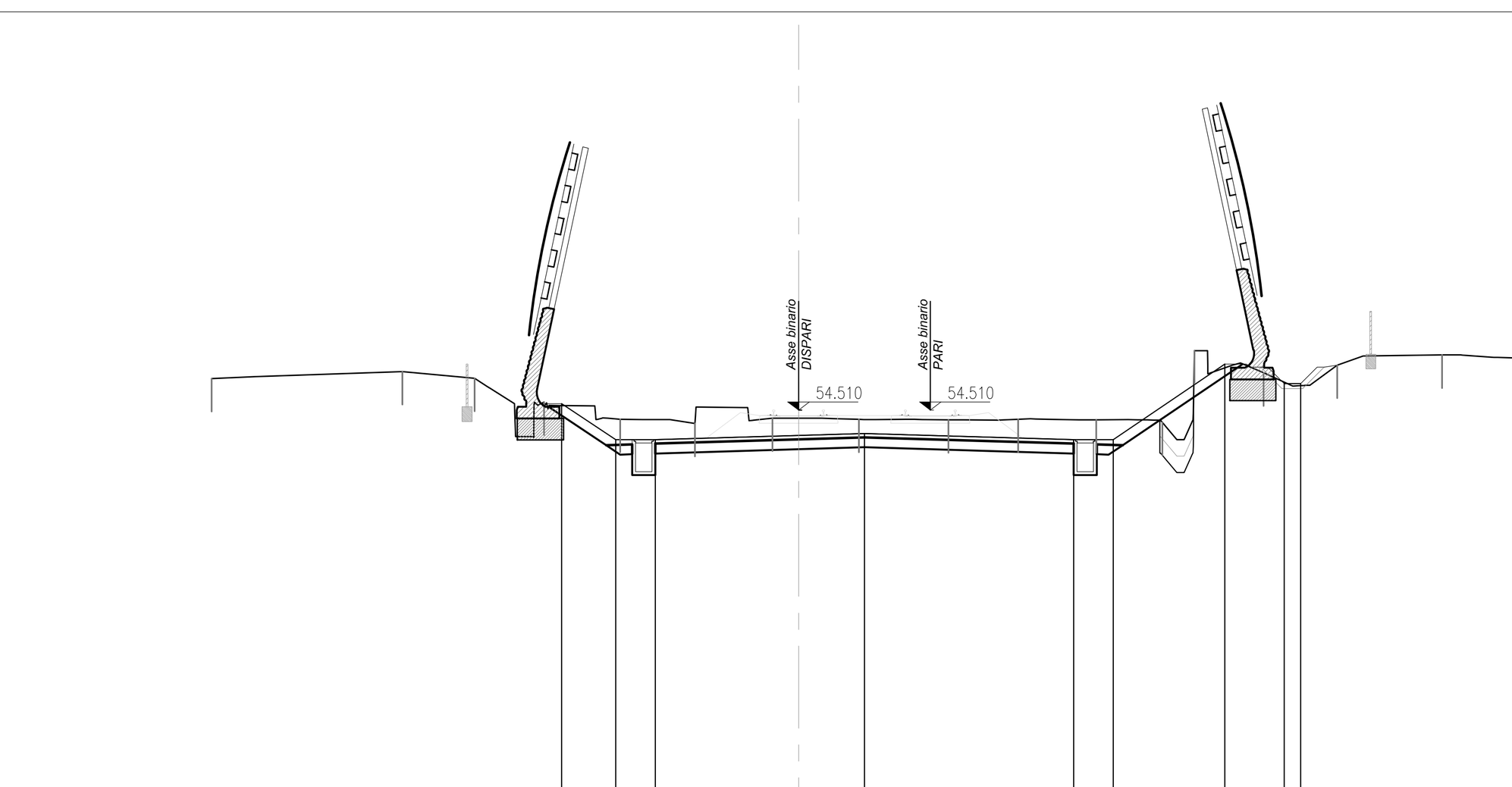

PROGRESSIVE TERRENO	-17.82 -12.03 -9.84 -7.73 -5.41 -3.15 -0.79 1.83 4.55 6.66 9.04 11.05 12.02 14.11 16.35 19.54 21.76 22.10
PARZIALI TERRENO	5.79 2.19 2.11 2.32 2.26 2.36 2.62 2.72 2.11 2.38 2.01 0.97 2.09 2.24 3.19 2.22 0.34
QUOTE TERRENO	55.47 55.68 55.47 54.75 54.23 54.10 54.26 54.23 54.21 54.23 54.21 54.13 56.31 55.64 55.87 56.18 56.10 56.09
PROGRESSIVE PROGETTO	-7.20 -5.55 -4.35 2.00 8.35 9.55 12.94 14.74 15.24
PARZIALI PROGETTO	1.65 1.20 6.35 6.35 1.20 3.39 0.50
QUOTE PROGETTO	54.71 53.61 53.61 53.80 53.61 53.61 55.91 55.31 55.31

COMMITTENTE:
RFI RETE FERROVIARIA ITALIANA
GRUPPO FERROVIE DELLO STATO ITALIANE

DIREZIONE LAVORI:
ITALFERR
GRUPPO FERROVIE DELLO STATO ITALIANE

APPALTATORE:
Ghella
CONSORZIO CFT
PIZZAROTTI
ITINERA

PROGETTAZIONE:	PROGETTISTA:	DIRETTORE DELLA PROGETTAZIONE:
RAGGRUPPAMENTO TEMPORANEO PROGETTISTI PIZZAROTTI Sintagma INTEGRA	Ing.LUCA DINELLI	Ing. PIETRO MAZZOLI Responsabile integrazione fra le varie prestazioni specialistiche

PROGETTO ESECUTIVO

ITINERARIO NAPOLI-BARI
RADDOPPIO TRATTA CANCELLO-BENEVENTO
I° LOTTO FUNZIONALE CANCELLO-FRASSO TELESINO E VARIANTE ALLA LINEA ROMA-NAPOLI VIA CASSINO NEL COMUNE MADDALONI

LINEA

Tratta Cancello-Frasso Telesino
Sezioni trasversali Binario Dispari dalla pr. 15+253.64 alla pr.15+525.00 - tav.32 di 36

APPALTATORE
CONSORZIO CFT
IL DIRETTORE TECNICO
Geom. C. BIANCHI
10/07/2018

SCALA: 1:200

COMMESSA	LOTTO	FASE	ENTE	TIPO DOC.	OPERA/DISCIPLINA	PROGR.	REV.
IF1N	01	E	ZZ	W9	IF0001	032	A

Rev.	Descrizione	Redatto	Data	Verificato	Data	Approvato	Data	Autorizzato Data
A	Emissione	S.Scopetta	10/07/2018	L.Dinelli	10/07/2018	P.Mazzoli	10/07/2018	L.Dinelli
								10/07/2018

File: IF1N.0.1.E.ZZ.W9.IF.00.0.1.032.A.dwg
n. Elab.: