PROFILO CF_BP — SEZIONE CFBP.13 — PROGRESSIVA 1200.00

STERRI E RIPORTI
R1 20.63 m²
SCAVO FOSSO DX
FD1 3.43 m²
SCAVO FOSSO SX
FS1 3.38 m²
BONIFICA
bo1 14.75 m
INERBIMENTO
i1 4.60 m
i2 4.24 m
Totale: 8.84 m
SCOTICO
sc1 14.75 m

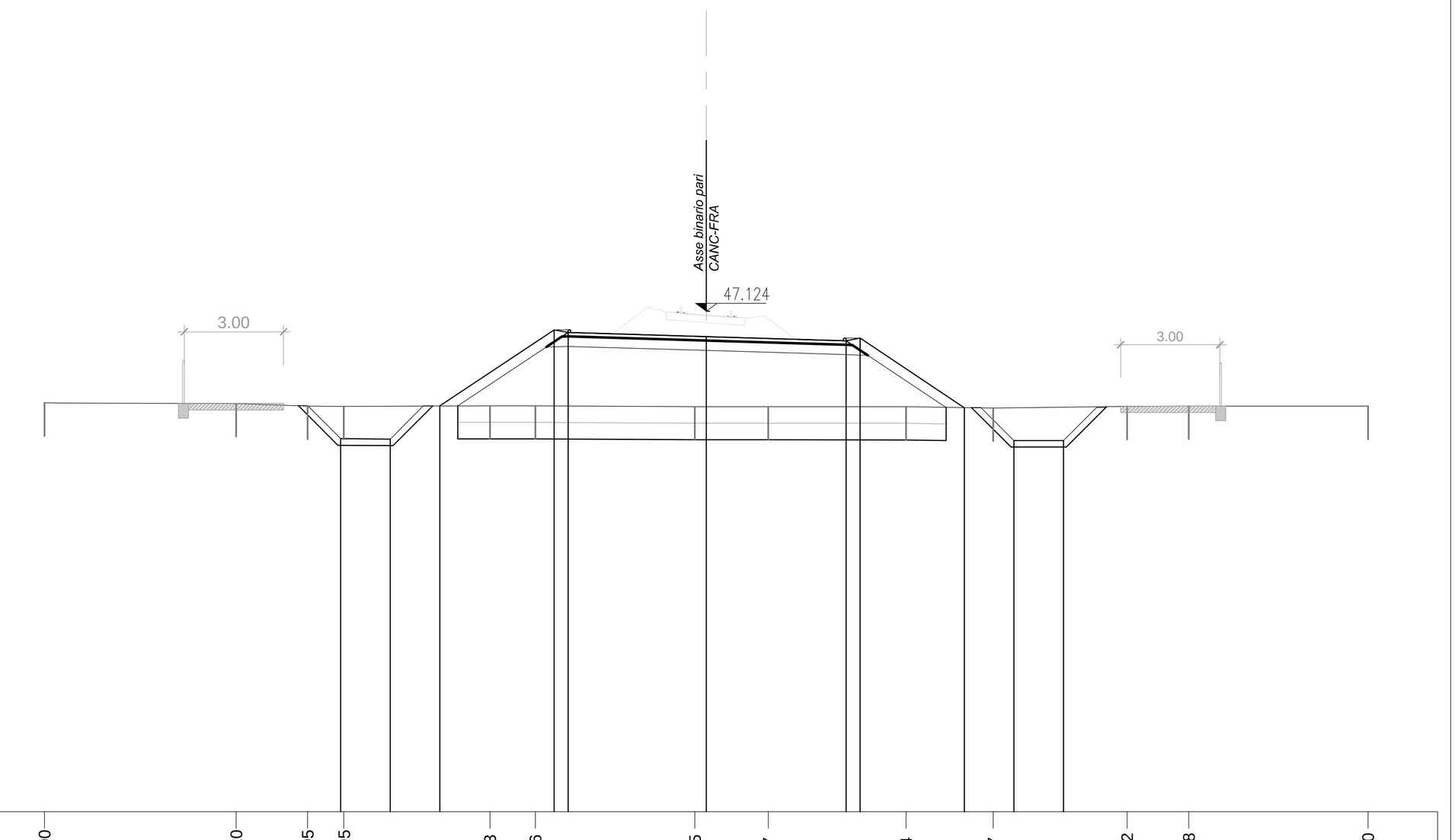

PROGRESSIVE TERRENO	-20.00, -14.20, -12.05, -10.95, -6.53, -5.16, -0.35, 1.87, 6.04, 8.67, 12.72, 14.58, 20.00
PARZIALI TERRENO	5.80, 2.15, 1.10, 4.42, 1.37, 4.81, 2.22, 4.17, 2.63, 4.05, 1.86, 5.42
QUOTE TERRENO	44.35, 44.33, 44.26, 44.25, 44.27, 44.26, 44.24, 44.24, 44.24, 44.20, 44.25, 44.26, 44.26
PROGRESSIVE PROGETTO	-11.05, -9.55, -8.05, -4.60, -4.17, 0.00, 4.23, 4.65, 7.80, 9.30, 10.80
PARZIALI PROGETTO	1.50, 3.45, 0.43, 4.17, 4.23, 0.42, 3.15, 1.50
QUOTE PROGETTO	43.27, 43.26, 44.26, 46.56, 46.48, 46.36, 46.23, 46.31, 44.21, 43.22, 43.22

PROFILO CF_BP — SEZIONE CFBP.14 — PROGRESSIVA 1220.00

STERRI E RIPORTI
R1 19.68 m²
SCAVO FOSSO DX
FD1 3.36 m²
SCAVO FOSSO SX
FS1 3.46 m²
BONIFICA
bo1 14.52 m
INERBIMENTO
i1 4.42 m
i2 4.13 m
Totale: 8.55 m
SCOTICO
sc1 14.52 m

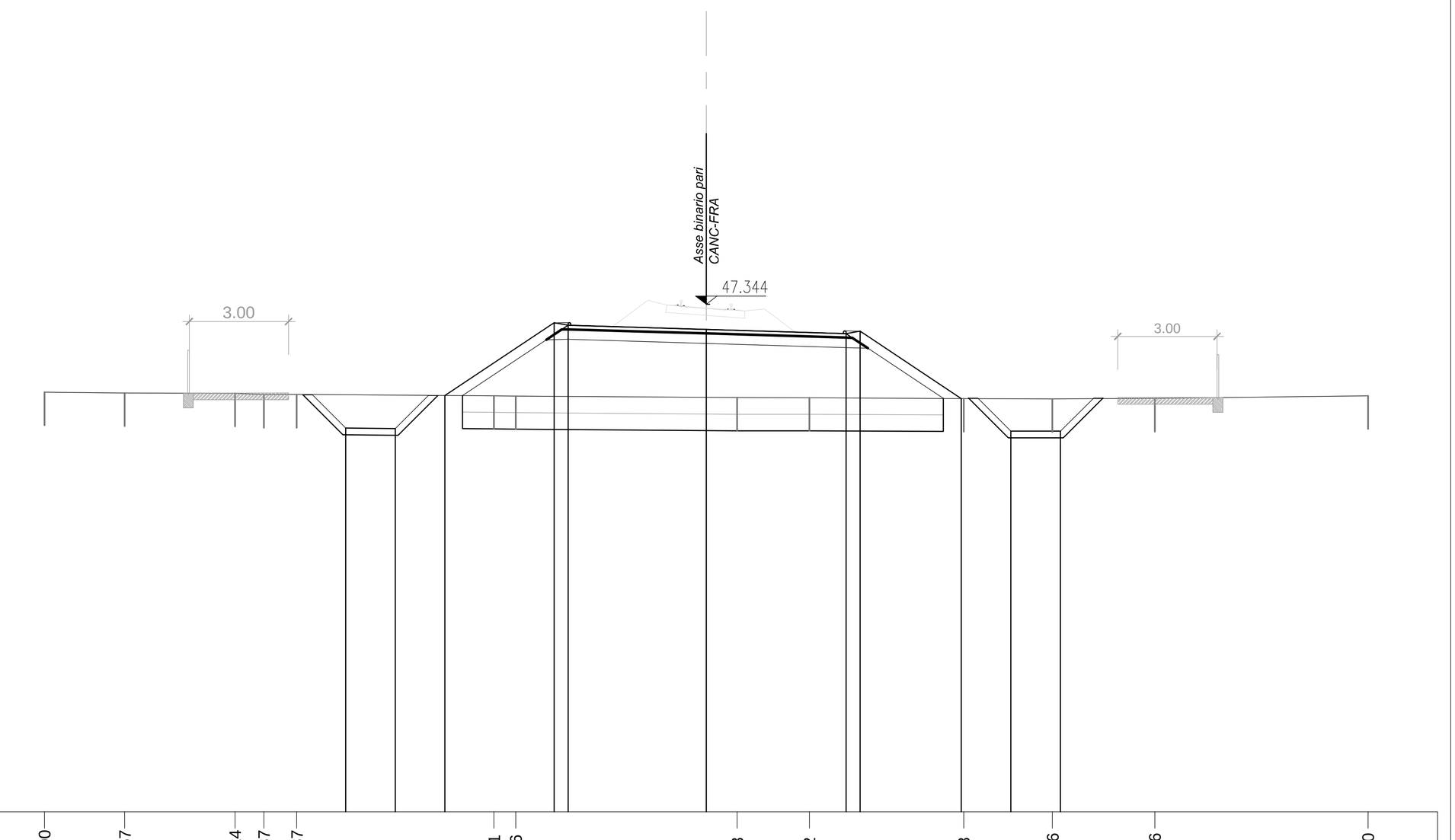

PROGRESSIVE TERRENO	-20.00, -17.57, -14.24, -13.37, -12.37, -6.41, -5.76, 0.93, 3.12, 7.78, 10.46, 13.56, 20.00
PARZIALI TERRENO	2.43, 3.33, 0.87, 1.00, 5.96, 0.65, 6.69, 2.19, 4.66, 2.68, 3.10, 6.44
QUOTE TERRENO	44.68, 44.66, 44.65, 44.60, 44.61, 44.57, 44.56, 44.52, 44.52, 44.49, 44.48, 44.49, 44.57
PROGRESSIVE PROGETTO	-10.90, -9.40, -7.90, -4.60, -4.17, 0.00, 4.23, 4.65, 7.71, 9.21, 10.71
PARZIALI PROGETTO	1.50, 3.30, 0.43, 4.17, 4.23, 0.42, 3.06, 1.50
QUOTE PROGETTO	43.60, 43.58, 44.58, 46.78, 46.70, 46.58, 46.45, 46.53, 44.49, 43.50, 43.50

PROFILO CF_BP — SEZIONE CFBP.15 — PROGRESSIVA 1240.00

STERRI E RIPORTI
R1 18.36 m²
SCAVO FOSSO DX
FD1 3.35 m²
SCAVO FOSSO SX
FS1 3.56 m²
BONIFICA
bo1 14.23 m
INERBIMENTO
i1 4.26 m
i2 3.93 m
Totale: 8.19 m
SCOTICO
sc1 14.23 m

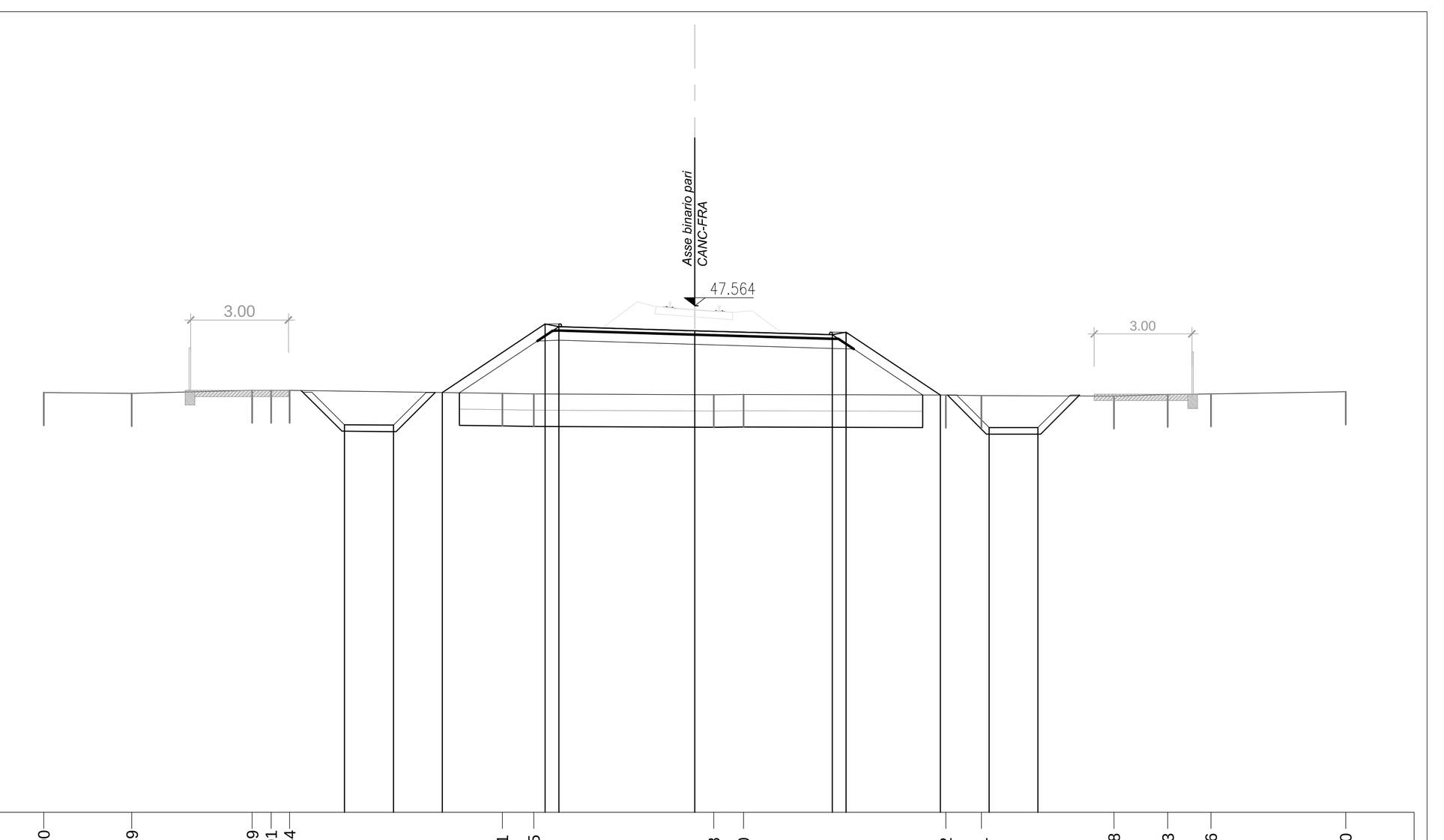

PROGRESSIVE TERRENO	-20.00, -17.29, -13.59, -13.01, -12.44, -5.91, -4.95, 0.58, 1.50, 7.72, 8.81, 12.88, 14.53, 15.86, 20.00
PARZIALI TERRENO	2.71, 3.70, 0.58, 0.57, 6.53, 0.96, 5.53, 0.92, 6.22, 1.09, 4.07, 1.65, 1.33, 4.14
QUOTE TERRENO	44.89, 44.87, 44.97, 44.97, 44.96, 44.87, 44.86, 44.83, 44.84, 44.82, 44.80, 44.79, 44.83, 44.85, 44.92
PROGRESSIVE PROGETTO	-10.76, -9.26, -7.76, -4.60, -4.17, 0.00, 4.23, 4.65, 7.55, 9.04, 10.54
PARZIALI PROGETTO	1.50, 3.16, 0.43, 4.17, 4.23, 0.42, 2.90, 1.50
QUOTE PROGETTO	43.91, 43.89, 44.89, 47.00, 46.92, 46.80, 46.67, 46.75, 44.82, 43.82, 43.82

PROFILO CF_BP — SEZIONE CFBP.16 — PROGRESSIVA 1260.00

STERRI E RIPORTI
R1 19.07 m²
SCAVO FOSSO DX
FD1 3.37 m²
SCAVO FOSSO SX
FS1 3.50 m²
BONIFICA
bo1 14.38 m
INERBIMENTO
i1 4.34 m
i2 4.02 m
Totale: 8.36 m
SCOTICO
sc1 14.38 m

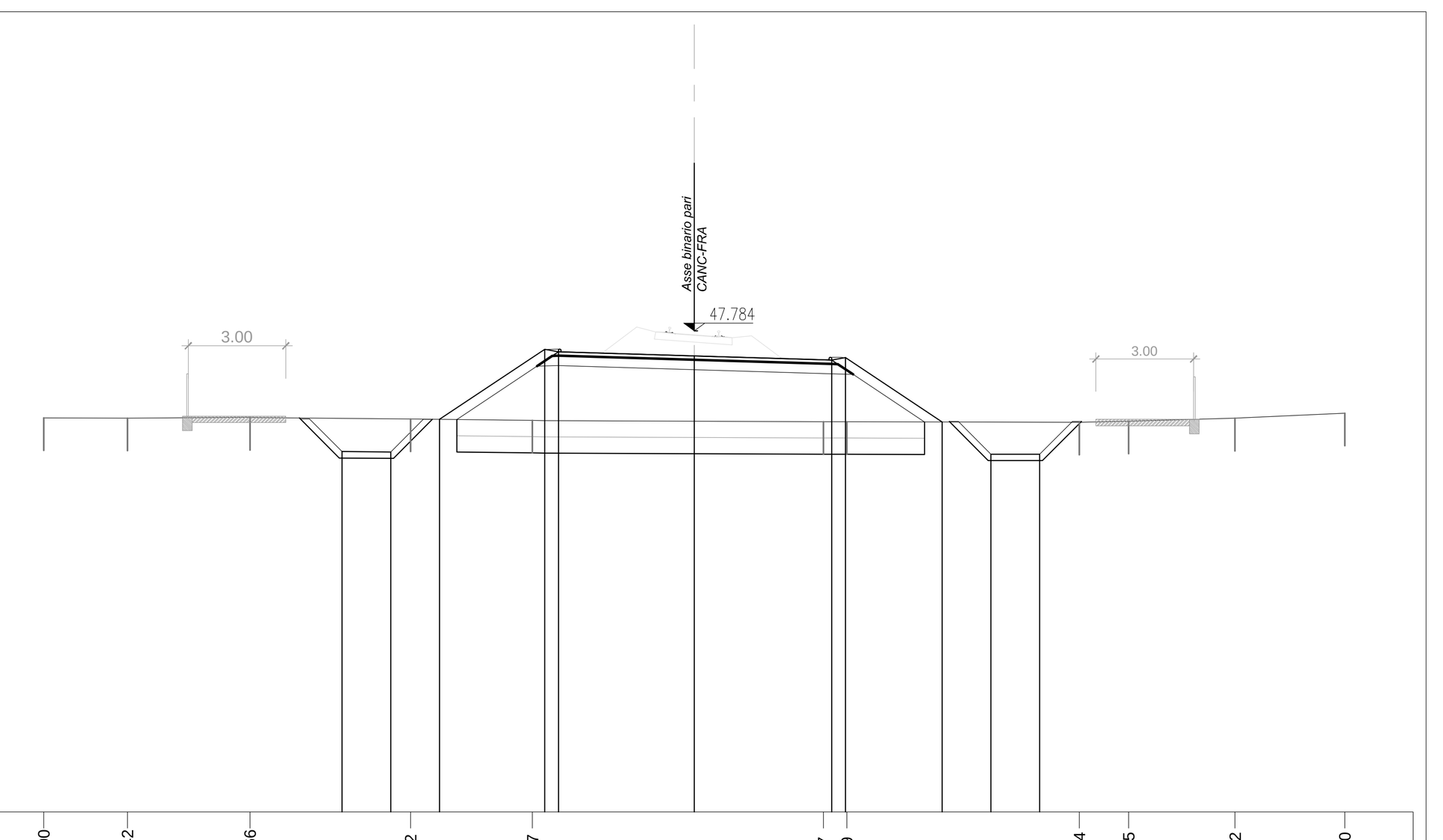

PROGRESSIVE TERRENO	-20.00, -17.42, -13.66, -8.72, -4.97, 3.97, 4.69, 11.84, 13.35, 16.62, 20.00
PARZIALI TERRENO	2.58, 3.76, 4.94, 3.75, 8.94, 0.72, 7.15, 1.51, 3.27, 3.38
QUOTE TERRENO	45.11, 45.11, 45.12, 45.08, 45.04, 44.99, 44.99, 44.98, 45.01, 45.10, 45.25
PROGRESSIVE PROGETTO	-10.83, -9.33, -7.83, -4.60, -4.17, 0.00, 4.23, 4.65, 7.62, 9.12, 10.62
PARZIALI PROGETTO	1.50, 3.23, 0.43, 4.17, 4.23, 0.42, 2.97, 1.50
QUOTE PROGETTO	44.08, 44.07, 45.07, 47.22, 47.14, 47.02, 46.89, 46.97, 44.99, 44.00, 44.00

PROFILO CF_BP — SEZIONE CFBP.17 — PROGRESSIVA 1280.00

STERRI E RIPORTI
R1 18.74 m²
SCAVO FOSSO DX
FD1 3.40 m²
SCAVO FOSSO SX
FS1 3.48 m²
BONIFICA
bo1 14.23 m
INERBIMENTO
i1 4.30 m
i2 3.89 m
Totale: 8.19 m
SCOTICO
sc1 14.23 m

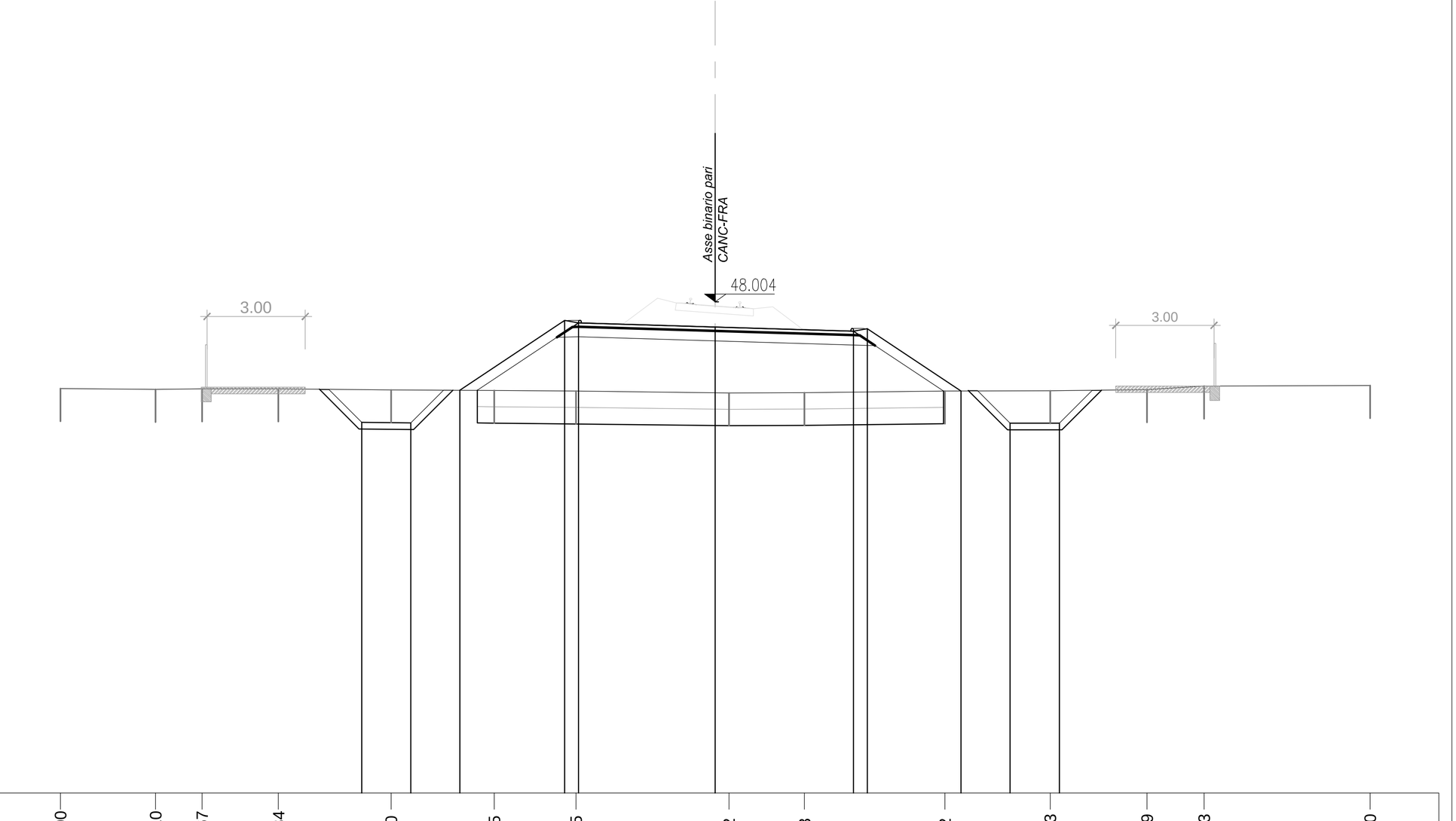

PROGRESSIVE TERRENO	-20.00, -17.10, -15.67, -13.34, -9.90, -6.75, -4.25, 0.42, 2.73, 7.02, 10.23, 13.19, 14.93, 20.00
PARZIALI TERRENO	2.90, 1.43, 2.33, 3.44, 3.15, 2.50, 4.67, 2.31, 4.29, 3.21, 2.96, 1.74, 5.07
QUOTE TERRENO	45.36, 45.33, 45.35, 45.35, 45.32, 45.30, 45.28, 45.22, 45.23, 45.28, 45.29, 45.32, 45.44, 45.45
PROGRESSIVE PROGETTO	-10.80, -9.30, -7.80, -4.60, -4.17, 0.00, 4.23, 4.65, 7.51, 9.01, 10.51
PARZIALI PROGETTO	1.50, 3.20, 0.43, 4.17, 4.23, 0.42, 2.86, 1.50
QUOTE PROGETTO	44.32, 44.31, 45.31, 47.44, 47.36, 47.24, 47.11, 47.19, 45.28, 44.30, 44.30

PROFILO CF_BP — SEZIONE CFBP.18 — PROGRESSIVA 1300.00

STERRI E RIPORTI
R1 16.52 m²
SCAVO FOSSO DX
FD1 3.66 m²
SCAVO FOSSO SX
FS1 3.52 m²
BONIFICA
bo1 13.92 m
INERBIMENTO
i1 4.09 m
i2 3.73 m
Totale: 7.82 m
SCOTICO
sc1 13.92 m

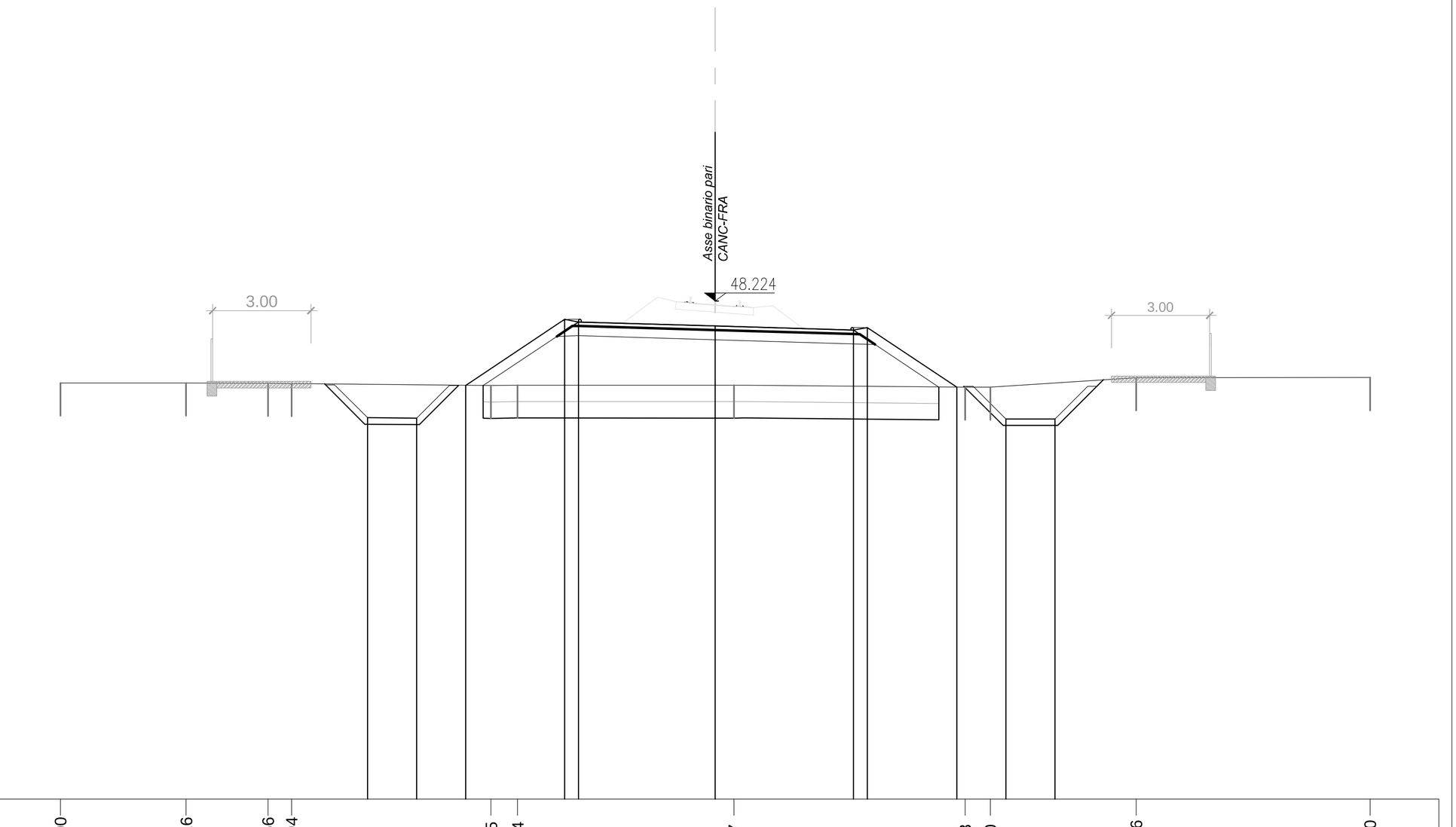

PROGRESSIVE TERRENO	-20.00, -16.16, -13.66, -12.94, -6.85, -6.04, 0.57, 7.63, 8.40, 12.86, 20.00
PARZIALI TERRENO	3.84, 2.50, 0.72, 6.09, 0.81, 6.61, 7.06, 0.77, 4.46, 7.14
QUOTE TERRENO	45.72, 45.72, 45.71, 45.70, 45.64, 45.65, 45.64, 45.59, 45.59, 45.88, 45.88
PROGRESSIVE PROGETTO	-10.62, -9.12, -7.62, -4.60, -4.17, 0.00, 4.23, 4.65, 7.38, 8.88, 10.38
PARZIALI PROGETTO	1.50, 3.02, 0.43, 4.17, 4.23, 0.42, 2.73, 1.50
QUOTE PROGETTO	44.66, 44.64, 45.64, 47.66, 47.58, 47.46, 47.33, 47.41, 45.59, 44.62, 44.62

PROFILO CF_BP — SEZIONE CFBP.19 — PROGRESSIVA 1320.00

STERRI E RIPORTI
R1 15.64 m²
SCAVO FOSSO DX
FD1 3.37 m²
SCAVO FOSSO SX
FS1 3.47 m²
BONIFICA
bo1 13.49 m
INERBIMENTO
i1 4.01 m
i2 3.24 m
Totale: 7.25 m
SCOTICO
sc1 13.49 m

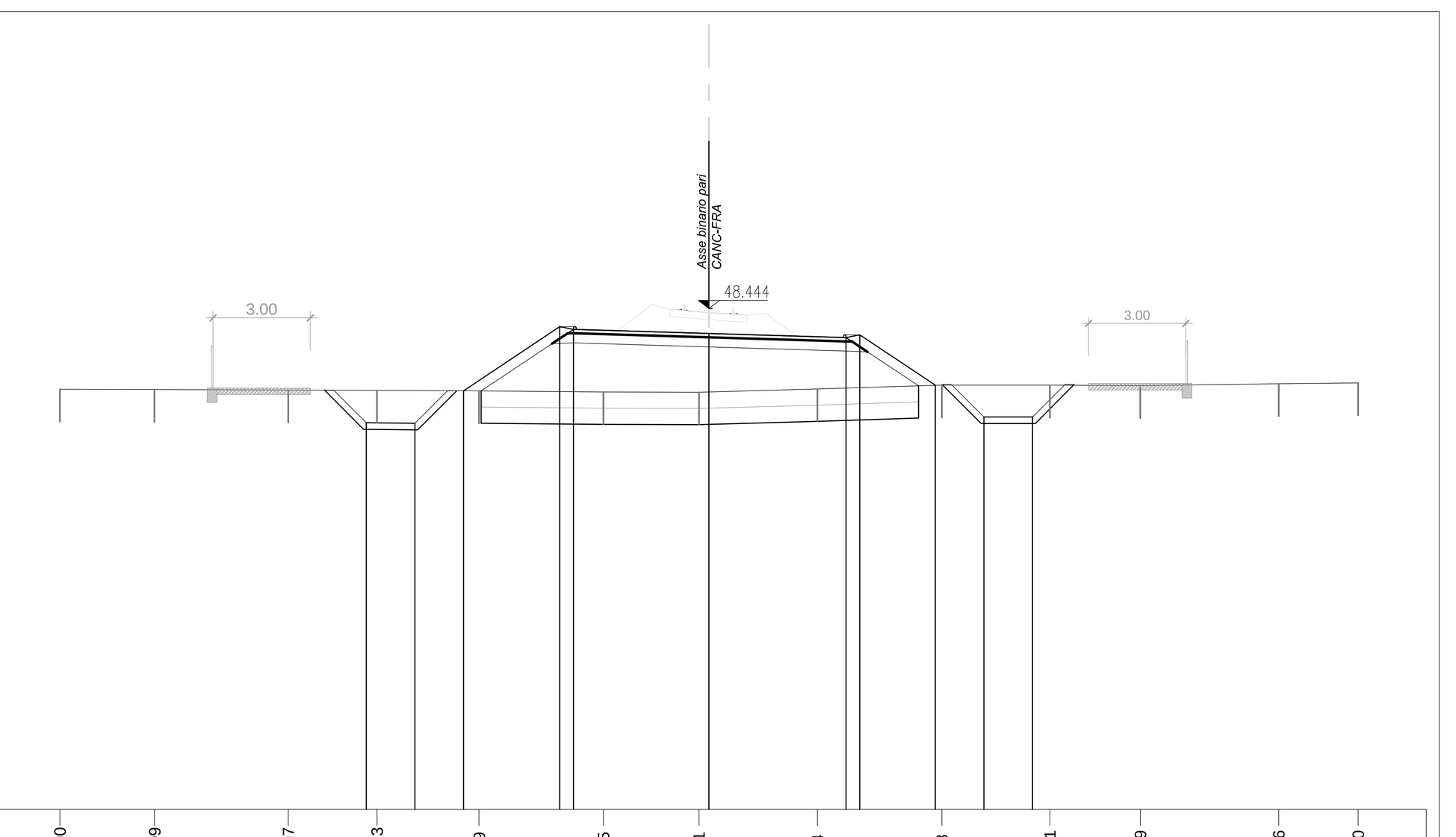

PROGRESSIVE TERRENO	-20.00, -17.09, -12.97, -10.23, -7.09, -3.25, -0.31, 3.34, 7.18, 10.51, 13.29, 17.56, 20.00
PARZIALI TERRENO	2.91, 4.12, 2.74, 3.14, 3.84, 2.94, 3.65, 3.84, 3.33, 2.78, 4.27, 2.44
QUOTE TERRENO	45.95, 45.95, 45.93, 45.93, 45.90, 45.87, 45.86, 45.96, 46.09, 46.08, 46.06, 46.13, 46.15
PROGRESSIVE PROGETTO	-10.56, -9.06, -7.56, -4.60, -4.17, 0.00, 4.23, 4.65, 6.97, 8.47, 9.97
PARZIALI PROGETTO	1.50, 2.96, 0.43, 4.17, 4.23, 0.42, 2.32, 1.50
QUOTE PROGETTO	44.92, 44.91, 45.91, 47.88, 47.80, 47.68, 47.55, 47.63, 46.08, 45.10, 45.10

PROFILO CF_BP — SEZIONE CFBP.20 — PROGRESSIVA 1340.00

STERRI E RIPORTI
R1 14.50 m²
SCAVO FOSSO DX
FD1 3.39 m²
SCAVO FOSSO SX
FS1 3.46 m²
BONIFICA
bo1 13.51 m
INERBIMENTO
i1 4.04 m
i2 3.28 m
Totale: 7.32 m
SCOTICO
sc1 13.51 m

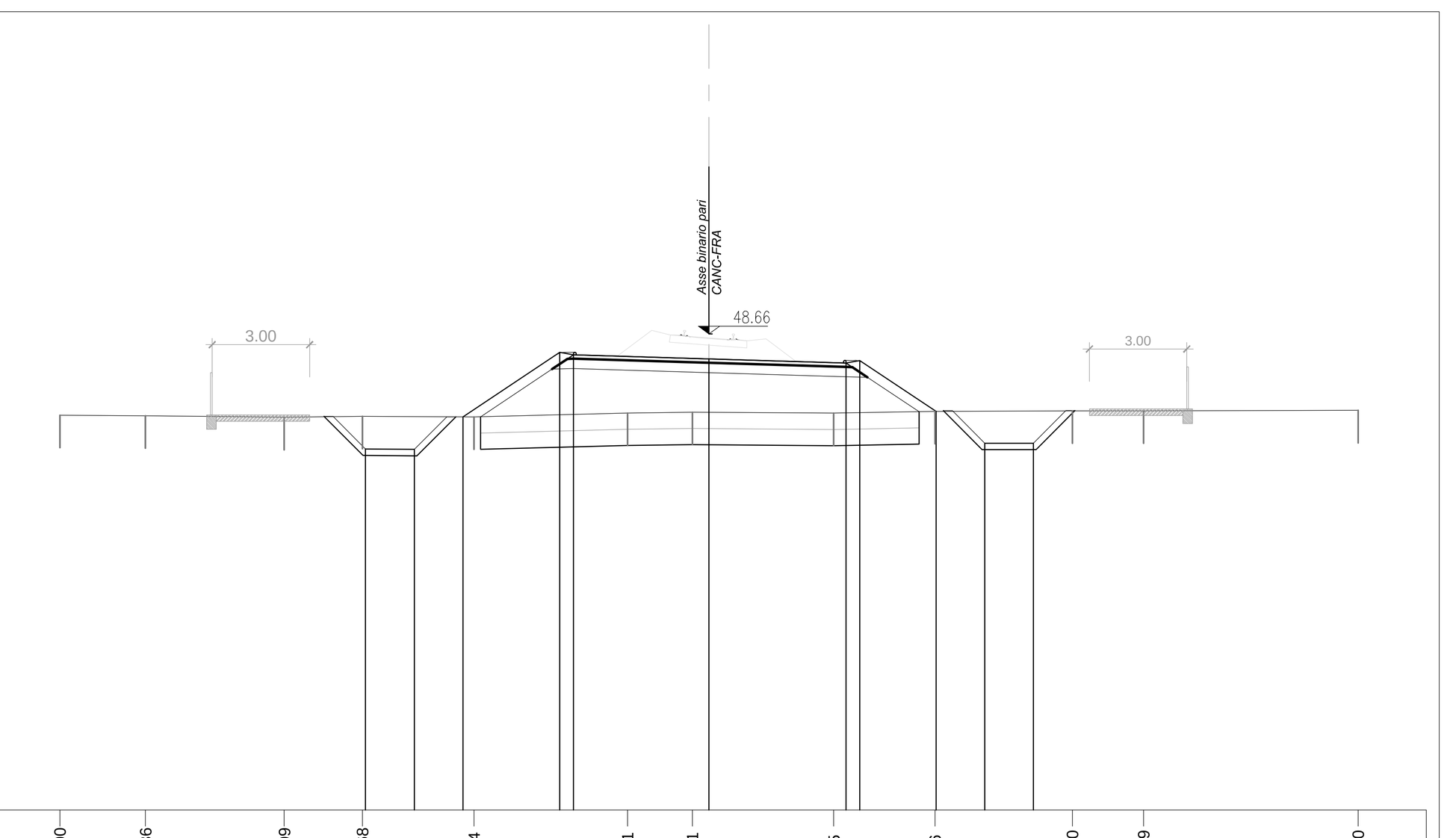

PROGRESSIVE TERRENO	-20.00, -17.36, -13.09, -10.68, -7.24, -2.51, -0.51, 3.85, 6.96, 11.20, 13.39, 20.00
PARZIALI TERRENO	2.64, 4.27, 2.41, 3.44, 4.73, 2.00, 4.36, 3.11, 4.24, 2.19, 6.61
QUOTE TERRENO	46.16, 46.15, 46.10, 46.13, 46.11, 46.23, 46.26, 46.23, 46.28, 46.30, 46.30, 46.31
PROGRESSIVE PROGETTO	-10.58, -9.08, -7.58, -4.60, -4.17, 0.00, 4.23, 4.65, 7.00, 8.50, 10.00
PARZIALI PROGETTO	1.50, 2.98, 0.43, 4.17, 4.23, 0.42, 2.35, 1.50
QUOTE PROGETTO	45.12, 45.11, 46.11, 48.10, 48.02, 47.90, 47.77, 47.85, 46.28, 45.30, 45.30

PROFILO CF_BP — SEZIONE CFBP.21 — PROGRESSIVA 1360.00

STERRI E RIPORTI
R1 14.02 m²
SCAVO FOSSO DX
FD1 3.40 m²
SCAVO FOSSO SX
FS1 3.32 m²
BONIFICA
bo1 13.34 m
INERBIMENTO
i1 3.92 m
i2 3.19 m
Totale: 7.11 m
SCOTICO
sc1 13.34 m

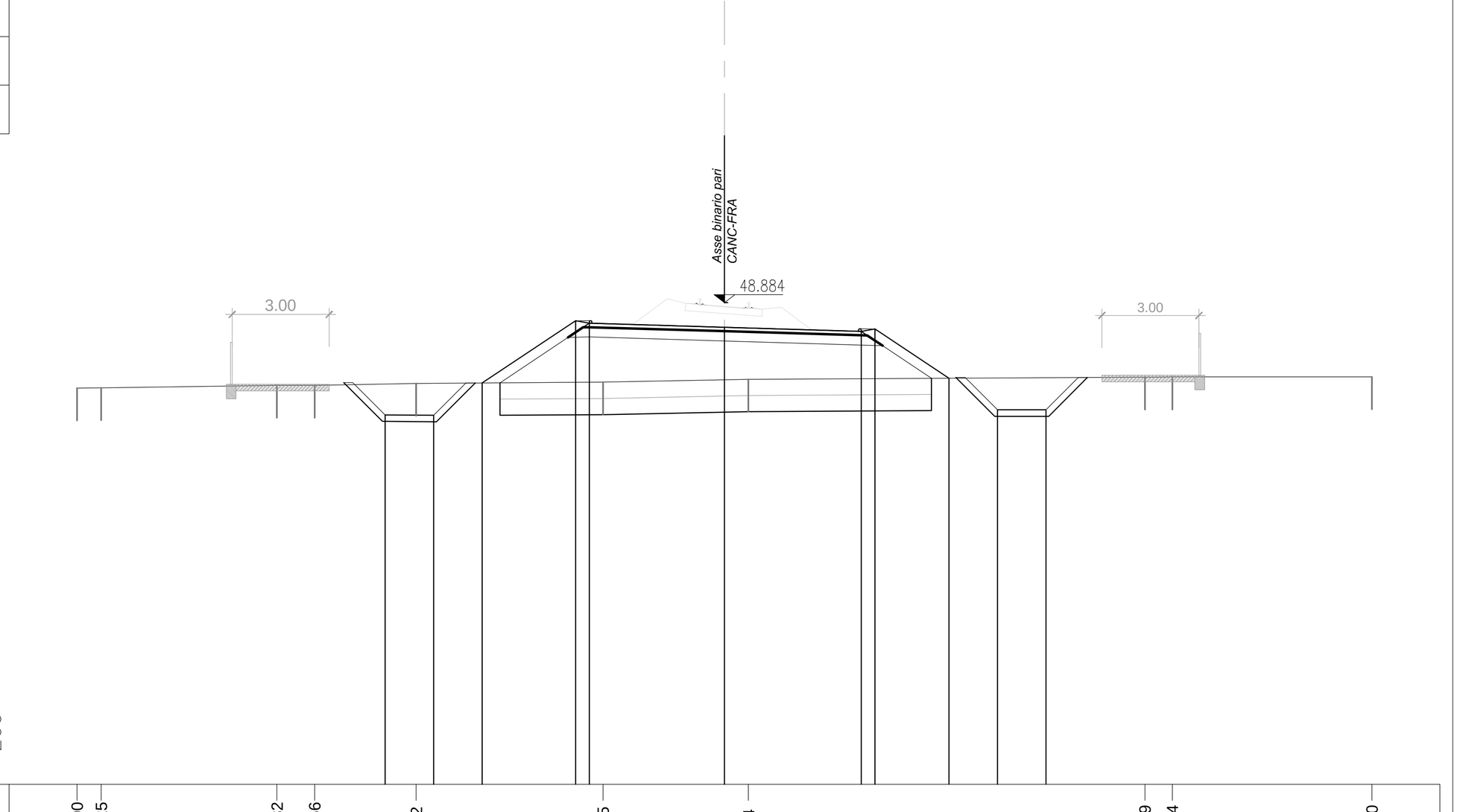

PROGRESSIVE TERRENO	-20.00, -19.25, -13.82, -12.66, -9.52, -3.75, 0.74, 12.99, 13.84, 20.00
PARZIALI TERRENO	0.75, 5.43, 1.16, 3.14, 5.77, 4.49, 12.25, 0.85, 6.16
QUOTE TERRENO	46.24, 46.25, 46.32, 46.33, 46.39, 46.42, 46.51, 46.58, 46.58, 46.58
PROGRESSIVE PROGETTO	-10.48, -8.98, -7.48, -4.60, -4.17, 0.00, 4.23, 4.65, 6.93, 8.43, 9.93
PARZIALI PROGETTO	1.50, 2.88, 0.43, 4.17, 4.23, 0.42, 2.28, 1.50
QUOTE PROGETTO	45.41, 45.40, 46.40, 48.32, 48.24, 48.12, 47.99, 48.07, 46.55, 45.57, 45.57

PROFILO CF_BP — SEZIONE CFBP.22 — PROGRESSIVA 1380.00

STERRI E RIPORTI
R1 12.43 m²
SCAVO FOSSO DX
FD1 3.39 m²
SCAVO FOSSO SX
FS1 3.41 m²
BONIFICA
bo1 12.94 m
INERBIMENTO
i1 3.55 m
i2 3.08 m
Totale: 6.63 m
SCOTICO
sc1 12.94 m

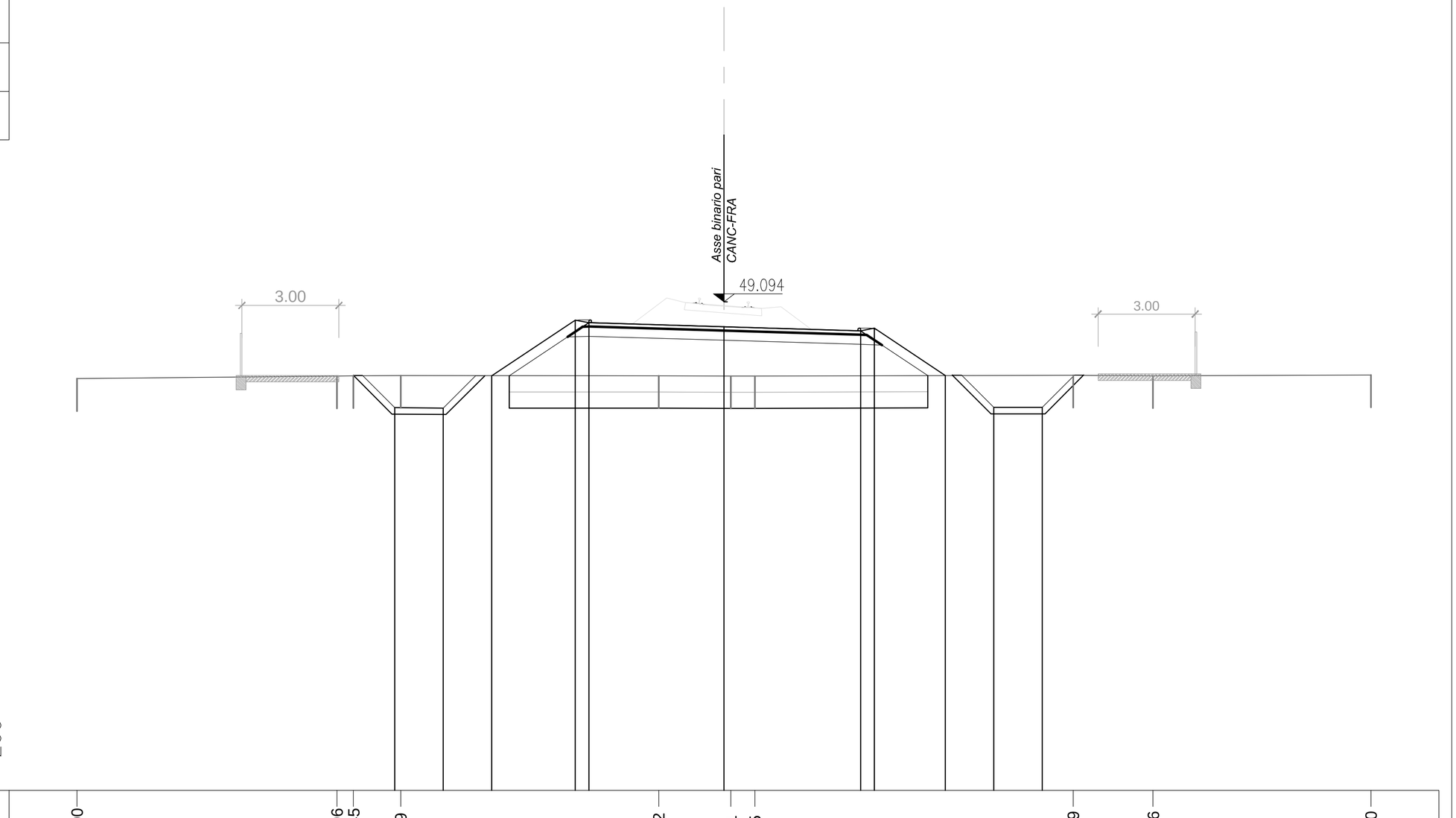

PROGRESSIVE TERRENO	-20.00, -11.96, -11.45, -9.99, -2.02, 0.21, 0.95, 10.79, 13.26, 20.00
PARZIALI TERRENO	8.04, 0.51, 1.46, 7.97, 2.23, 0.74, 9.84, 2.47, 6.74
QUOTE TERRENO	46.72, 46.80, 46.81, 46.82, 46.81, 46.80, 46.80, 46.83, 46.81, 46.83
PROGRESSIVE PROGETTO	-10.17, -8.67, -7.17, -4.60, -4.17, 0.00, 4.23, 4.65, 6.84, 8.34, 9.84
PARZIALI PROGETTO	1.50, 2.57, 0.43, 4.17, 4.23, 0.42, 2.19, 1.50
QUOTE PROGETTO	45.83, 45.81, 46.81, 48.53, 48.45, 48.33, 48.20, 48.28, 46.82, 45.84, 45.84

PROFILO CF_BP — SEZIONE CFBP.23 — PROGRESSIVA 1400.00

STERRI E RIPORTI
R1 11.11 m²
SCAVO FOSSO DX
FD1 0.83 m²
SCAVO FOSSO SX
FS1 0.85 m²
BONIFICA
bo1 12.63 m
INERBIMENTO
i1 3.35 m
i2 2.90 m
Totale: 6.25 m
SCOTICO
sc1 12.63 m

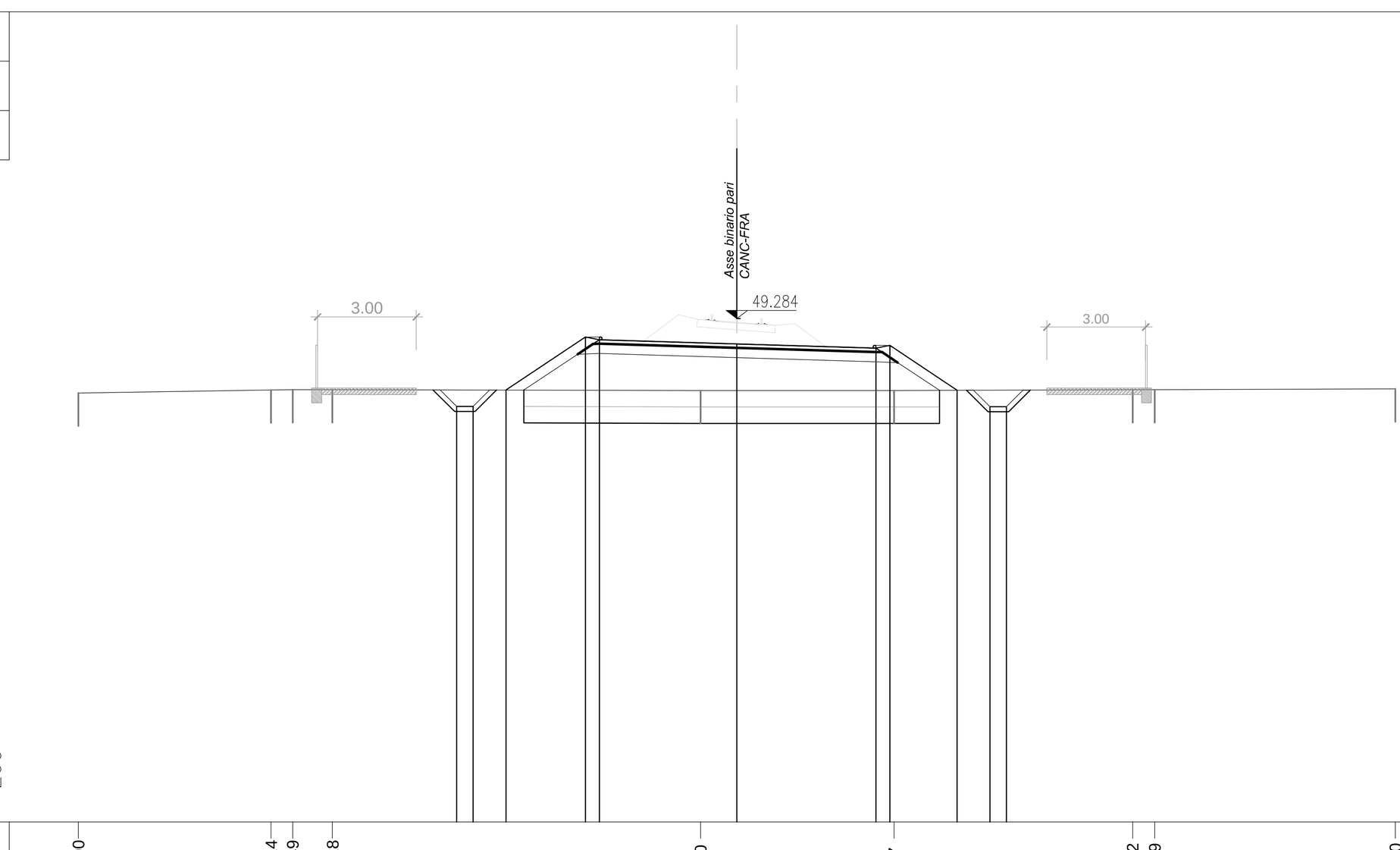

PROGRESSIVE TERRENO	-20.00, -14.14, -13.49, -12.28, -1.10, 4.77, 12.02, 12.69, 20.00
PARZIALI TERRENO	5.86, 0.65, 1.21, 11.18, 5.87, 7.25, 0.67, 7.31
QUOTE TERRENO	47.03, 47.12, 47.13, 47.13, 47.10, 47.10, 47.13, 47.12, 47.15
PROGRESSIVE PROGETTO	-8.51, -8.01, -7.01, -4.60, -4.17, 0.00, 4.23, 4.65, 6.69, 7.69, 8.19
PARZIALI PROGETTO	0.50, 2.41, 0.43, 4.17, 4.23, 0.42, 2.04, 0.50
QUOTE PROGETTO	46.61, 46.61, 47.11, 48.72, 48.64, 48.52, 48.39, 48.47, 47.11, 46.61, 46.61

PROFILO CF_BP — SEZIONE CFBP.24 — PROGRESSIVA 1420.00

STERRI E RIPORTI
R1 11.08 m²
SCAVO FOSSO DX
FD1 0.84 m²
SCAVO FOSSO SX
FS1 0.84 m²
BONIFICA
bo1 12.57 m
INERBIMENTO
i1 3.34 m
i2 2.84 m
Totale: 6.18 m
SCOTICO
sc1 12.57 m

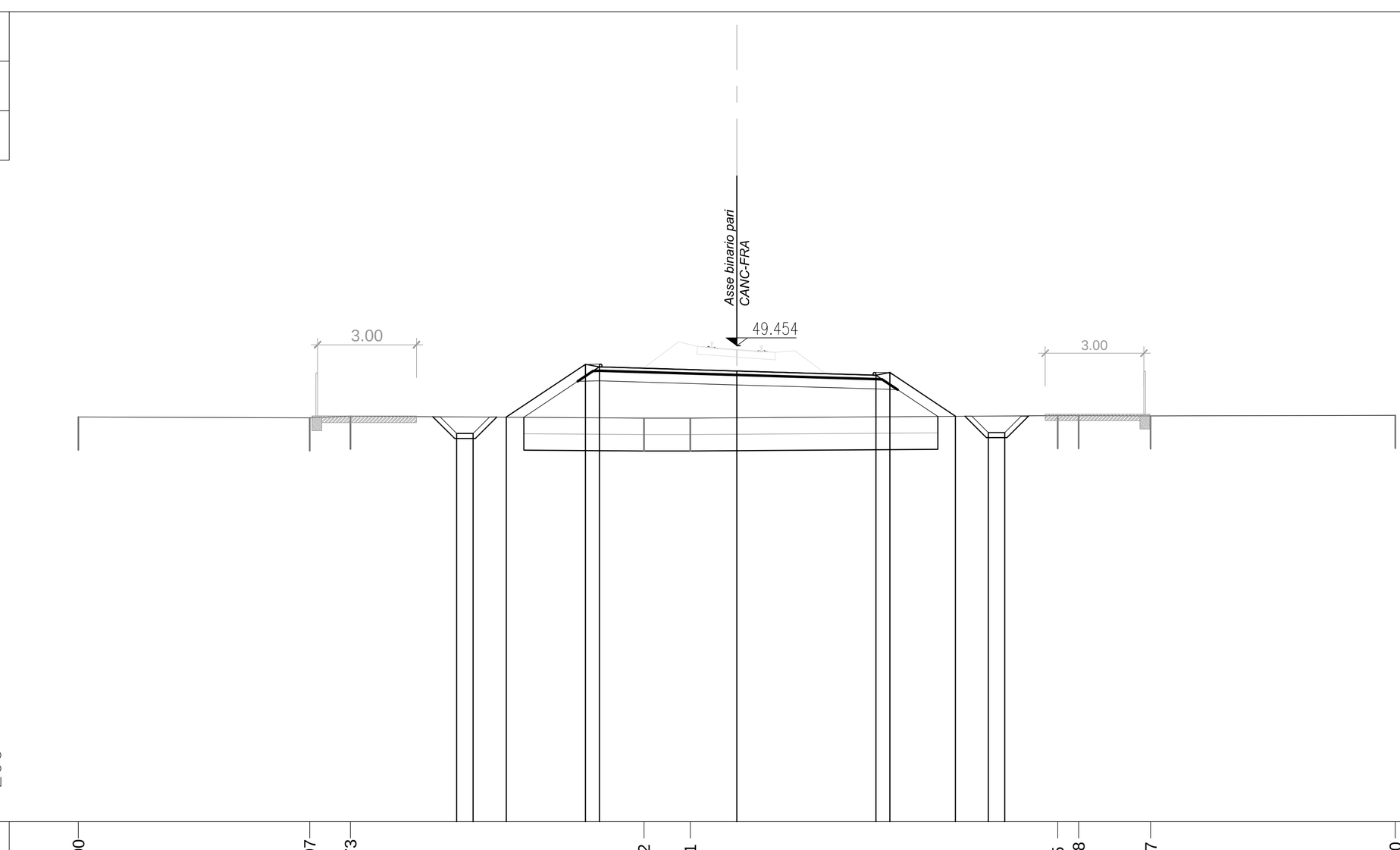

PROGRESSIVE TERRENO	-20.00, -12.97, -11.73, -2.82, -1.41, 9.75, 10.38, 12.57, 20.00
PARZIALI TERRENO	7.03, 1.24, 8.91, 1.41, 11.16, 0.63, 2.19, 7.43
QUOTE TERRENO	47.29, 47.27, 47.32, 47.26, 47.25, 47.33, 47.33, 47.33, 47.34
PROGRESSIVE PROGETTO	-8.50, -8.00, -7.00, -4.60, -4.17, 0.00, 4.23, 4.65, 6.64, 7.64, 8.14
PARZIALI PROGETTO	0.50, 2.40, 0.43, 4.17, 4.23, 0.42, 1.99, 0.50
QUOTE PROGETTO	46.79, 46.79, 47.29, 48.89, 48.81, 48.69, 48.56, 48.64, 47.31, 46.81, 46.81

COMMITTENTE: RFI RETE FERROVIARIA ITALIANA — GRUPPO FERROVIE DELLO STATO ITALIANE

DIREZIONE LAVORI: ITALFERR — GRUPPO FERROVIE DELLO STATO ITALIANE

APPALTATORE: Ghella — CONSORZIO CFT — PIZZAROTTI — ITINERA

PROGETTAZIONE:	PROGETTISTA:	DIRETTORE DELLA PROGETTAZIONE:
RAGGRUPPAMENTO TEMPORANEO PROGETTISTI — PIZZAROTTI, Sintagma, INTEGRA	Ing.LUCA DINELLI	Ing. PIETRO MAZZOLI — Responsabile integrazione fra le varie prestazioni specialistiche

PROGETTO ESECUTIVO

ITINERARIO NAPOLI-BARI
RADDOPPIO TRATTA CANCELLO-BENEVENTO
I° LOTTO FUNZIONALE CANCELLO-FRASSO TELESINO E VARIANTE ALLA LINEA ROMA-NAPOLI VIA CASSINO NEL COMUNE MADDALONI

LINEA

Tratta Cancello-Frasso Telesino
Sezioni trasversali Binario Pari dalla pr. 1+200.00 alla pr.1+420.00 - tav.2 di 3

APPALTATORE: CONSORZIO CFT — IL DIRETTORE TECNICO Geom. C. BIANCHI — 10/07/2018

SCALA: 1:200

COMMESSA	LOTTO	FASE	ENTE	TIPO DOC.	OPERA/DISCIPLINA	PROGR.	REV.
IF1N	01	E	ZZ	W9	IF0001	038	A

Rev.	Descrizione	Redatto	Data	Verificato	Data	Approvato	Data	Autorizzato Data
A	Emissione	S.Scopetta	10/07/2018	L.Dinelli	10/07/2018	P.Mazzoli	10/07/2018	L.Dinelli
								10/07/2018

File: IF1N.0.1.E.ZZ.W9.IF.00.0.1.038.A.dwg — n. Elab.: