PROFILO Via della Vigna
SEZIONE 1
PROGRESSIVA 0.00

DEM. PACHETTO
c1 0.86 m²
USURA
v1 6.51 m

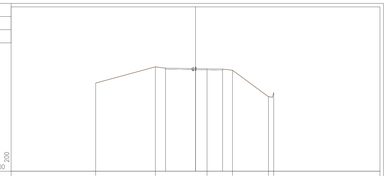

PROGRESSIVE TERRENO	13.28		-0.58		1.31		4.22		6.52					
PARZIALI TERRENO		6.81		5.89		2.91		4.10		0.60				
QUOTE TERRENO	80.66		80.90		81.68		81.52		79.48	79.48				
PROGRESSIVE PROGETTO			3.42		0.00		3.09							
PARZIALI PROGETTO			3.42		3.09									
QUOTE PROGETTO			81.75		81.75		81.65							

PROFILO Via della Vigna
SEZIONE 2
PROGRESSIVA 15.00

DEM. PACHETTO
c1 3.75 m²
USURA
v1 7.00 m
VEGETALE
v1 0.62 m

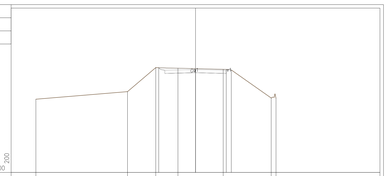

PROGRESSIVE TERRENO	18.21		-7.76		-4.94		-2.85		3.24		6.15			
PARZIALI TERRENO		10.45		3.22		2.54		5.16		5.47		0.91		
QUOTE TERRENO	78.35		79.22		80.95		80.89		78.79		78.48	78.48		
PROGRESSIVE PROGETTO			4.20		0.00		3.50							
PARZIALI PROGETTO			4.20		3.50		0.91							
QUOTE PROGETTO			80.95		81.74		82.65	82.65						

PROFILO Via della Vigna
SEZIONE 3
PROGRESSIVA 30.00

DEM. PACHETTO
c1 4.36 m²
USURA
v1 7.00 m

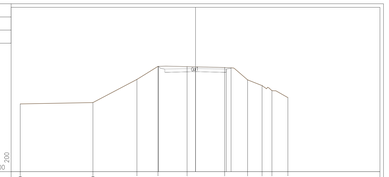

PROGRESSIVE TERRENO	20.00		11.79		-4.69		-4.28		-0.97		3.32		5.94		7.58		8.72		10.54
PARZIALI TERRENO		8.30		5.01		2.41		3.31		4.29		2.62		1.65		1.13		1.82	
QUOTE TERRENO	77.72		77.87		80.52		82.00		81.88		81.88		80.48		79.81		79.24		78.44
PROGRESSIVE PROGETTO					4.22		0.00				3.28		5.00						
PARZIALI PROGETTO					4.22		3.50						1.72						
QUOTE PROGETTO					82.01		81.79				81.88		82.88	82.88					

PROFILO Via della Vigna
SEZIONE 4
PROGRESSIVA 45.00

DEM. PACHETTO
c1 3.68 m²
USURA
v1 7.00 m

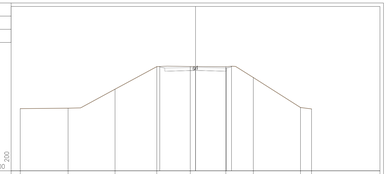

PROGRESSIVE TERRENO	20.00		14.64		-9.18		-4.42		-0.60		3.98		6.82		11.97		13.23
PARZIALI TERRENO		5.46		5.36		4.76		3.82		4.06		3.14		5.37		1.26	
QUOTE TERRENO	77.03		77.14		79.51		81.89		81.51		81.88		80.64		77.23		77.06
PROGRESSIVE PROGETTO							4.20		0.00		3.50	3.50					
PARZIALI PROGETTO							4.20		3.50		0.91						
QUOTE PROGETTO							82.05		81.74		82.65	82.65					

PROFILO Via della Vigna
SEZIONE 5
PROGRESSIVA 60.00

DEM. PACHETTO
c1 3.01 m²
USURA
v1 7.00 m
VEGETALE
v1 0.60 m

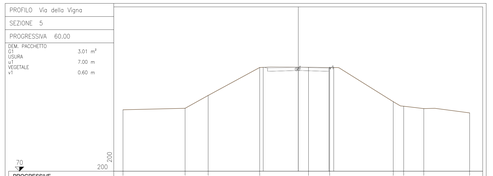

PROGRESSIVE TERRENO	20.00		12.92		10.28		-4.45		1.17		3.95		8.84		13.03		14.83		19.56
PARZIALI TERRENO		7.08		2.64		5.88		5.57		2.42		7.25		1.19		2.30		5.23	
QUOTE TERRENO	77.01		77.18		78.64		81.63		81.65		80.42		77.83		77.42		77.15		75.65
PROGRESSIVE PROGETTO							4.00		0.00		3.50	3.50							
PARZIALI PROGETTO							4.00		3.50		0.91								
QUOTE PROGETTO							81.88		81.65		81.75	81.82							

PROFILO Via della Vigna
SEZIONE 6
PROGRESSIVA 75.00

DEM. PACHETTO
c1 2.43 m²
USURA
v1 7.00 m
VEGETALE
v2 0.66 m
v1 0.85 m
Totale: 1.51 m

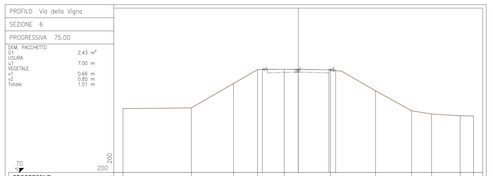

PROGRESSIVE TERRENO	20.00		12.13		-7.28		-4.65		-1.61		1.67		6.62		12.03		13.21		18.47		20.00
PARZIALI TERRENO		7.81		4.80		2.74		3.04		5.28		5.15		4.11		2.28		3.26		1.53	
QUOTE TERRENO	77.28		77.28		80.21		81.73		81.76		81.76		79.31		77.03		76.66		76.47		76.43
PROGRESSIVE PROGETTO							4.00		0.00		3.50	3.50									
PARZIALI PROGETTO							4.00		3.50		0.91										
QUOTE PROGETTO							81.76		81.65		81.72	81.81									

PROFILO Via della Vigna
SEZIONE 7
PROGRESSIVA 90.00

DEM. PACHETTO
c1 2.82 m²
USURA
v1 7.00 m
VEGETALE
v1 0.64 m
v2 0.57 m
Totale: 1.21 m

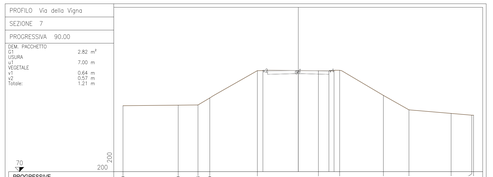

PROGRESSIVE TERRENO	20.00		13.70		11.44		10.09		-4.67		2.90		4.72		8.71		12.83		17.44		19.80	20.00
PARZIALI TERRENO		6.30		2.26		1.35		5.42		6.97		2.42		4.99		2.92		4.61		2.36	0.20
QUOTE TERRENO	77.72		77.98		77.61		78.40		81.52		81.51		81.55		79.70		77.05		76.64		76.44
PROGRESSIVE PROGETTO									4.03		0.00										
PARZIALI PROGETTO									4.03		3.50		0.91								
QUOTE PROGETTO									81.93		81.55		81.46 81.46								

PROFILO Via della Vigna
SEZIONE 8
PROGRESSIVA 105.00

STERRO
B1 0.26 m²
DEM. PACHETTO
c1 3.62 m²
USURA
v1 7.00 m
VEGETALE
v1 0.56 m

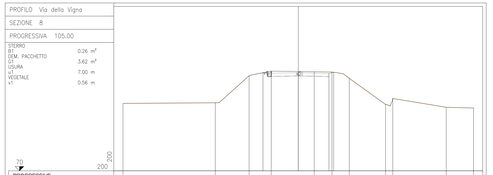

PROGRESSIVE TERRENO	20.00		9.47		-5.61		-1.08		1.83		3.94		5.91		9.96		10.75		16.88		20.00
PARZIALI TERRENO		10.53		6.14		4.53		2.91		2.11		1.97		4.05		0.83		6.13		3.12	
QUOTE TERRENO	77.69		77.76		80.64		81.37		81.31		81.28		80.50		77.57		76.25		77.25		77.05
PROGRESSIVE PROGETTO							4.03		0.00		3.50	3.50									
PARZIALI PROGETTO							4.03		3.50		0.91										
QUOTE PROGETTO							81.31		81.22		81.11 81.24										

PROFILO Via della Vigna
SEZIONE 9
PROGRESSIVA 120.00

STERRO
B1 0.47 m²
DEM. PACHETTO
c1 3.82 m²
USURA MARCIAPIEDE
m1 0.56 m
USURA
v1 7.00 m
VEGETALE
v1 0.64 m

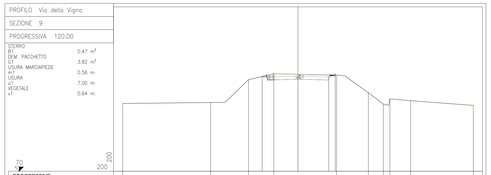

PROGRESSIVE TERRENO	20.00		-0.96		-0.64		-2.77		-1.48		0.03		1.78		2.34		12.95		20.00
PARZIALI TERRENO		10.04		4.32		2.87		7.17		3.63		1.71	0.74	0.57	2.37		7.15		
QUOTE TERRENO	77.73		77.64		80.44		81.11		80.87		78.96		77.95 77.95		78.64		77.50		
PROGRESSIVE PROGETTO							-4.09		0.00		3.00	4.25							
PARZIALI PROGETTO							-4.09		3.50		0.75								
QUOTE PROGETTO							80.90		80.86		80.77 80.77								

PROFILO Via della Vigna
SEZIONE 10
PROGRESSIVA 135.00

STERRO
B1 0.68 m²
B2 0.48 m²
Totale: 1.16 m²
DEM. PACHETTO
c1 3.72 m²
USURA MARCIAPIEDE
m1 1.35 m
USURA
v1 7.00 m
VEGETALE
v1 1.02 m

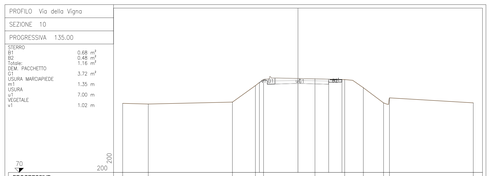

PROGRESSIVE TERRENO	20.00		17.09		-7.49		-4.85		-0.55		1.94		5.33		7.46		10.35		20.00
PARZIALI TERRENO		2.91		9.60		2.62	0.93	4.30		5.87		3.39	2.13	2.30		2.52		9.57	
QUOTE TERRENO	77.88		77.80		78.02	78.02	78.02				80.68		80.69		79.66		79.03		79.94	
PROGRESSIVE PROGETTO							-4.40		0.00		3.00	5.01							
PARZIALI PROGETTO							-4.40		3.50		1.51								
QUOTE PROGETTO							80.25		80.51		80.42	80.60							

PROFILO Via della Vigna
SEZIONE 11
PROGRESSIVA 150.00

STERRO
B1 0.31 m²
B2 0.43 m²
Totale: 0.74 m²
USURA MARCIAPIEDE
m1 1.35 m
USURA
v1 7.00 m
VEGETALE
v1 0.68 m

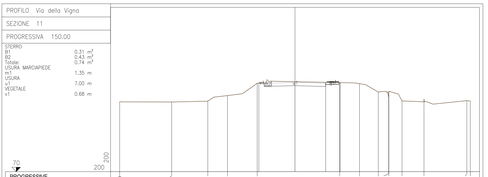

PROGRESSIVE TERRENO	20.00		14.67		-9.95		-7.73		-4.15		5.10		7.36		9.00		9.75		12.01		14.71		19.66	20.00
PARZIALI TERRENO		5.93		4.12		2.24		3.40		9.41		2.26		2.14	1.18	0.75	1.51		2.50		4.90		0.34	
QUOTE TERRENO	77.96		77.95		78.04		78.67		80.99		80.15		80.03		79.18 79.18	78.43	78.94		79.94		77.87		78.28 78.28	
PROGRESSIVE PROGETTO									-4.12		0.00		3.00	5.15										
PARZIALI PROGETTO									-4.12		3.50		1.65											
QUOTE PROGETTO									80.32		80.17		80.09	80.15										

PROFILO Via della Vigna
SEZIONE 12
PROGRESSIVA 165.00

RELEVATO
A1 0.15 m²
SCOTICO
c1 0.63 m²
DEM. PACHETTO
c1 1.65 m²
USURA MARCIAPIEDE
m1 1.35 m
USURA
v1 7.00 m
VEGETALE
v1 1.35 m
v2 0.64 m
Totale: 1.99 m

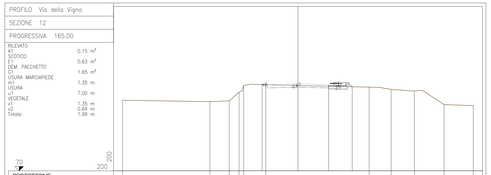

PROGRESSIVE TERRENO	20.00		10.20		-7.85		-6.23		-4.22		-1.05		8.13		10.10		13.28		18.47		20.00
PARZIALI TERRENO		9.95		2.20	1.13	0.52	2.51		11.80				2.52	2.65		3.39		3.33		
QUOTE TERRENO	78.05		77.89		77.89 78.71	78.71		79.62					79.55		79.28		79.03		77.94		
PROGRESSIVE PROGETTO							-4.09		0.00		3.00	6.29									
PARZIALI PROGETTO							-4.09		3.50		2.89										
QUOTE PROGETTO							79.63		79.51		79.82	79.90									

PROFILO Via della Vigna
SEZIONE 13
PROGRESSIVA 169.82

RILEVATO
A1 0.39 m²
STERRO
B1 0.16 m²
SCOTICO
c1 0.69 m²
DEM. PACHETTO
c1 0.64 m²
USURA MARCIAPIEDE
m1 1.35 m
USURA
v1 7.00 m
VEGETALE
v1 1.57 m
v2 0.53 m
Totale: 2.50 m

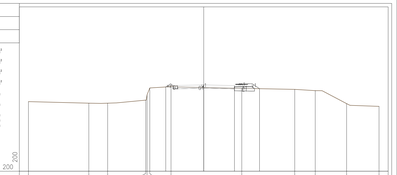

PROGRESSIVE TERRENO	20.00		13.11		10.96		4.62 4.55		-3.74		-4.18		10.38		12.73		18.20		20.00
PARZIALI TERRENO		6.89		2.15		4.34	0.07	0.07	2.41		8.08		6.05		2.33		3.58		3.70	
QUOTE TERRENO	77.03		77.77		77.76		78.11 78.11	78.90		79.48		79.48		79.03		79.19		77.73		77.40
PROGRESSIVE PROGETTO									-4.33		0.00		3.00		6.37					
PARZIALI PROGETTO									-4.33		3.50		2.87							
QUOTE PROGETTO									79.61		79.85		79.79		79.42					

PROFILO Via della Vigna
SEZIONE 14
PROGRESSIVA 180.00

RILEVATO
A1 0.63 m²
SCOTICO
c1 0.73 m²
DEM. PACHETTO
c1 0.18 m²
USURA MARCIAPIEDE
m1 1.35 m
USURA
v1 7.00 m
VEGETALE
v1 1.76 m
v2 1.09 m
Totale: 2.85 m

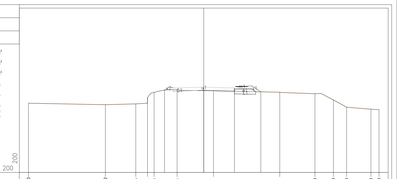

PROGRESSIVE TERRENO	20.00		11.22		-7.75		-4.45		-0.98		-3.94		1.12		6.67		12.69		14.79		16.30		19.96	20.00
PARZIALI TERRENO		8.78		3.47		1.34	0.75	0.75	2.62		4.16		7.55		4.02		2.10		1.51		2.78		0.82	
QUOTE TERRENO	77.00		77.72		77.02		78.13 78.13		79.47		79.33				79.14		79.98		78.27		77.44		77.21 77.21	
PROGRESSIVE PROGETTO									-4.47		0.00		3.00		6.63									
PARZIALI PROGETTO									-4.47		3.50		3.02											
QUOTE PROGETTO									79.39		79.73		79.84		79.59									

PROFILO Via della Vigna
SEZIONE 15
PROGRESSIVA 195.00

RILEVATO
A1 0.27 m²
SCOTICO
c1 0.59 m²
DEM. PACHETTO
c1 0.43 m²
USURA MARCIAPEDE
m1 1.35 m
USURA
v1 7.00 m
VEGETALE
v1 1.26 m
v2 1.13 m
Totale: 4.49 m

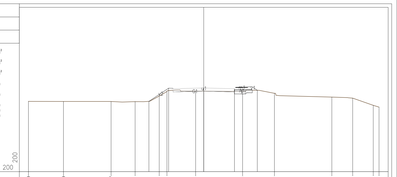

PROGRESSIVE TERRENO	20.00		16.00		-10.51		-7.83		-6.48		-4.20		-0.62		4.43		8.07		14.61		17.00		19.34 20.00
PARZIALI TERRENO		4.00		5.43		2.74		2.75	0.66	0.66	3.28		5.35		3.64		6.54		2.39		2.34		0.66
QUOTE TERRENO	78.62		78.61		78.00		77.99		79.15	79.15	79.18				79.03				78.50		78.38		77.56 77.56
PROGRESSIVE PROGETTO									-6.25		0.00		3.00		6.11								
PARZIALI PROGETTO									-6.25		3.50		2.61										
QUOTE PROGETTO									79.02		79.52		79.64		79.48 79.28								

PROFILO Via della Vigna
SEZIONE 16
PROGRESSIVA 210.00

RILEVATO
A1 0.03 m²
STERRO
B1 0.17 m²
SCOTICO
c1 0.18 m²
DEM. PACHETTO
c1 0.30 m²
USURA MARCIAPEDE
m1 1.35 m
USURA
v1 7.00 m
VEGETALE
v1 1.24 m
v2 1.64 m
Totale: 2.88 m

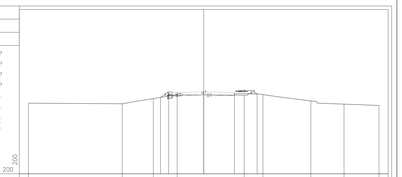

PROGRESSIVE TERRENO	20.00		-9.30		-5.76		-3.03		-1.63		6.76		12.23		16.50		20.00
PARZIALI TERRENO		10.70		3.54		2.73		7.64		2.15		5.47		3.77		4.00	
QUOTE TERRENO	78.06		77.99		78.57		79.07		79.38		79.54		78.31		77.66		77.79
PROGRESSIVE PROGETTO					-4.42		0.00		3.00		6.09						
PARZIALI PROGETTO					-4.42		3.50		2.59								
QUOTE PROGETTO					79.22		79.64		79.28		79.27		79.11				

COMMITTENTE:

RFI RETE FERROVIARIA ITALIANA
GRUPPO FERROVIE DELLO STATO ITALIANE

DIREZIONE LAVORI:

ITALFERR
GRUPPO FERROVIE DELLO STATO ITALIANE

APPALTATORE:

CONSORZIO CFT
PIZZAROTTI ITINERA

PROGETTAZIONE:	PROGETTISTA:	DIRETTORE DELLA PROGETTAZIONE:
RAGGRUPPAMENTO TEMPORANEO PROGETTISTI: PIZZAROTTI Sintagma INTERBRA	Ing.LUCA DINELLI	Ing. PIETRO MAZZOLI Responsabile integrazione fra le varie prestazioni specialistiche

PROGETTO ESECUTIVO

ITINERARIO NAPOLI-BARI
RADDOPPIO TRATTA CANCELLO-BENEVENTO
I° LOTTO FUNZIONALE CANCELLO-FRASSO TELESINO E VARIANTE ALLA LINEA ROMA-NAPOLI VIA CASSINO NEL COMUNE MADDALONI

VIABILITA'

Tratta Cancello-Frasso Telesino - Via della Vigna km 2+942
Sezioni trasversali - Tav. 1 di 4

APPALTATORE		SCALA:
CONSORZIO CFT IL DIRETTORE TECNICO Geom. C. BIANCHI 10/07/2018		1:200

COMMESSA	LOTTO	FASE	ENTE	TIPO DOC.	OPERA/DISCIPLINA	PROGR.	REV.
I F 1 N	0 1	E	Z Z	W 9	I F 0 9 0 5	0 0 5	A

Rev.	Descrizione	Redatto	Data	Verificato	Data	Approvato	Data	Autorizzato Data
A	Emissione	M.De Turi	10/07/2018	L.Dinelli	10/07/2018	P.Mazzoli	10/07/2018	L.Dinelli
								10/07/2018

File: IF1N.0.1.E.ZZ.W9.IF.09.0.5.005.A.dwg

n. Elab.: