PROFILO Via della Vigna
SEZIONE 17
PROGRESSIVA 225.00

RILEVATO	
A1	0.35 m²
A2	1.15 m²
Totale:	1.50 m²
SCOTICO	
C1	0.36 m²
C2	0.17 m²
C3	0.64 m²
Totale:	1.17 m²
DEM. PACHETTO	
C1	0.49 m²
USURA MARCIAPIEDE	
m1	1.35 m
m2	1.35 m
Totale:	2.70 m
USURA	
v1	7.00 m
VEGETALE	
v1	1.37 m
v2	2.61 m
Totale:	3.98 m

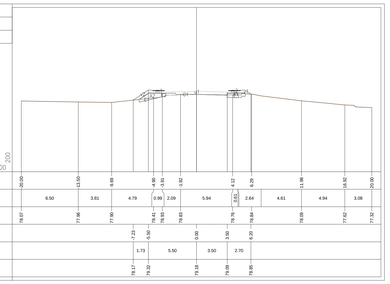

PROGRESSIVE TERRENO	20.00		13.50		6.88		1.48	0.15	1.82		4.12	6.29		11.98		16.52		20.00		
PARZIALI TERRENO		6.50		3.81		4.79		0.99	2.09	5.94			2.64		4.51		4.94		3.08	
QUOTE TERRENO	78.07		77.96		77.90		77.81	78.93			78.76	78.84		79.09		77.82		77.32		
PROGRESSIVE PROGETTO						7.23		0.00		3.00		6.20								
PARZIALI PROGETTO						1.73	5.50		3.50	2.70										
QUOTE PROGETTO						78.17	79.32		79.18	79.09	79.05									

PROFILO Via della Vigna
SEZIONE 18
PROGRESSIVA 240.00

RILEVATO	
A1	0.73 m²
A2	0.30 m²
Totale:	1.03 m²
SCOTICO	
C1	0.62 m²
C2	1.86 m²
Totale:	2.48 m²
DEM. PACHETTO	
C1	0.58 m²
USURA MARCIAPIEDE	
m1	1.35 m
USURA	
v1	7.41 m
VEGETALE	
v1	1.37 m

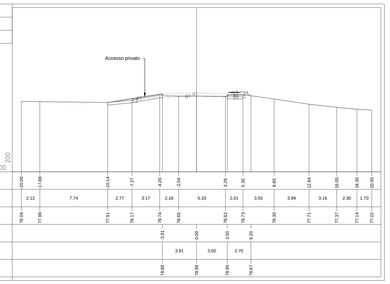

PROGRESSIVE TERRENO	20.00		17.69		13.14		7.37	4.20	2.64		1.25	1.30		8.85		13.54		16.45	18.30	20.00
PARZIALI TERRENO		2.12		7.74		2.77	3.17		2.16	5.33			2.01		3.55		3.99		3.16	2.30	1.70
QUOTE TERRENO	78.64		77.99		77.81	78.17		78.74	78.65		78.42			78.30		77.71		77.37	77.14	77.02
PROGRESSIVE PROGETTO							3.91	0.00		3.50	6.20									
PARZIALI PROGETTO								3.91	3.50	2.70										
QUOTE PROGETTO								78.89	79.09	79.60	79.67									

PROFILO Via della Vigna
SEZIONE 19
PROGRESSIVA 255.00

RILEVATO	
A1	0.48 m²
A2	3.38 m²
Totale:	3.86 m²
SCOTICO	
C1	1.41 m²
C2	0.65 m²
Totale:	2.06 m²
DEM. PACHETTO	
C1	0.73 m²
USURA MARCIAPIEDE	
m1	1.36 m
m2	1.35 m
Totale:	2.71 m
USURA	
v1	9.79 m
VEGETALE	
v1	1.46 m
v2	2.90 m
Totale:	4.36 m

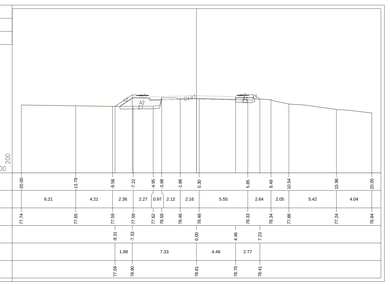

PROGRESSIVE TERRENO	20.00		13.79		6.58		1.22	-0.05	-0.98	0.30		5.95		8.49	10.54		15.06		20.00	
PARZIALI TERRENO		6.21		4.21		2.36		2.27	0.97	2.12	2.16		5.55		2.64	2.05		5.42		4.04
QUOTE TERRENO	77.74		77.65		77.59		77.59	77.62	78.59	78.46	78.48			78.33	78.34	77.66		77.24		78.84
PROGRESSIVE PROGETTO						0.21		1.23			0.00		4.46		7.23					
PARZIALI PROGETTO						1.99		7.33		4.46		2.77								
QUOTE PROGETTO						77.58		78.90		78.61		78.70	78.61							

PROFILO Via della Vigna
SEZIONE 20
PROGRESSIVA 270.00

RILEVATO	
A1	1.39 m²
A2	0.13 m²
Totale:	1.52 m²
STERRO	
B1	0.02 m²
SCOTICO	
C1	0.33 m²
C2	1.42 m²
Totale:	1.75 m²
DEM. PACHETTO	
C1	1.30 m²
USURA MARCIAPIEDE	
m1	1.35 m
m2	1.35 m
Totale:	2.70 m
USURA	
v1	12.10 m
VEGETALE	
v1	2.29 m
v2	2.06 m
Totale:	4.35 m

PROGRESSIVE TERRENO	20.00		17.44		15.09		12.47	10.55		7.52	5.41		2.61			4.65	5.58	6.66		
PARZIALI TERRENO		2.56		2.35		2.62		2.32	2.63		2.11	2.80		7.26			2.34	1.30	2.57	2.28
QUOTE TERRENO	77.62		77.57		77.61		77.79	77.84		77.85	78.74	78.65			78.42			79.53		77.65
PROGRESSIVE PROGETTO								4.95		6.88			0.00				5.42	7.23		
PARZIALI PROGETTO								1.27		8.68			5.42		3.46					
QUOTE PROGETTO								77.84		78.93			78.42		78.44			77.74		

PROFILO Via della Vigna
SEZIONE 21
PROGRESSIVA 285.00

RILEVATO	
A1	2.72 m²
A2	1.96 m²
Totale:	4.68 m²
STERRO	
B1	0.44 m²
SCOTICO	
C1	1.12 m²
C2	0.43 m²
Totale:	1.55 m²
DEM. PACHETTO	
C1	1.55 m²
USURA MARCIAPIEDE	
m1	2.35 m
m2	1.35 m
Totale:	3.70 m
USURA	
v1	13.28 m
VEGETALE	
v1	2.42 m

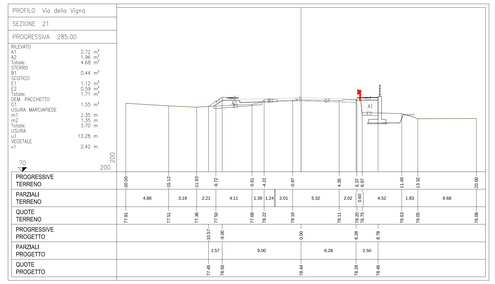

PROGRESSIVE TERRENO	20.00		15.12		11.51		8.72		5.62	4.52		0.97		4.35		8.17	9.17		13.49	15.32	20.00
PARZIALI TERRENO		4.88		3.19		2.21		4.11		1.39	1.24		2.01		5.32		2.02	1.00		4.52		1.83		6.68	
QUOTE TERRENO	77.61		77.71		77.28		77.50		77.68		78.22		78.38			78.11		78.25			78.43		78.06		76.98
PROGRESSIVE PROGETTO						10.47		0.00						0.00			6.28	7.28	8.28						
PARZIALI PROGETTO							1.57		9.00						6.28		2.50								
QUOTE PROGETTO							77.45		78.50						78.44		78.28		78.44						

PROFILO Via della Vigna
SEZIONE 22
PROGRESSIVA 300.00

RILEVATO	
A1	6.15 m²
A2	2.47 m²
Totale:	8.62 m²
STERRO	
B1	0.53 m²
SCOTICO	
C1	0.51 m²
C2	0.87 m²
Totale:	1.38 m²
DEM. PACHETTO	
C1	1.38 m²
USURA MARCIAPIEDE	
m1	2.35 m
m2	1.35 m
Totale:	3.70 m
USURA	
v1	15.41 m
VEGETALE	
v1	2.31 m

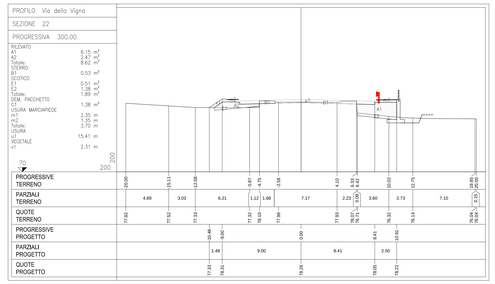

PROGRESSIVE TERRENO	20.00		15.11		11.08			4.87	4.15	2.58		1.43	0.61	0.42	0.62	10.02		12.75		18.85 20.00
PARZIALI TERRENO		4.89		3.03		6.21		1.12	1.68		7.17		2.23	0.19	0.20		3.60		2.73		7.10		1.70
QUOTE TERRENO	77.62		77.72		77.13			77.32	78.03	77.96			77.63	78.21	78.41		78.32		78.14			78.04 78.24
PROGRESSIVE PROGETTO						10.46		0.00				0.00			8.41		10.95			
PARZIALI PROGETTO							1.48		9.00				8.41			2.50				
QUOTE PROGETTO							77.53		78.51				78.25			78.05	78.22			

PROFILO Via della Vigna
SEZIONE 23
PROGRESSIVA 315.00

RILEVATO	
A1	0.24 m²
STERRO	
B1	0.10 m²
SCOTICO	
C1	0.03 m²
C2	0.62 m²
Totale:	0.65 m²
DEM. PACHETTO	
C1	1.35 m²
USURA MARCIAPIEDE	
m1	1.35 m
USURA	
v1	10.00 m
VEGETALE	
v1	1.29 m

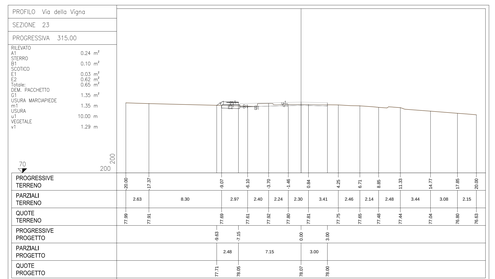

PROGRESSIVE TERRENO	20.00		17.37			8.97		6.10	3.70		1.46		1.84	4.25	6.71		8.85		11.33	14.77	17.85	20.00
PARZIALI TERRENO		2.63		8.30			2.97	2.40	2.24	2.30		3.41		2.46	2.14	2.49		3.44		3.08	2.15	
QUOTE TERRENO	77.99		77.81			77.69		77.61		77.60	77.80		77.82	77.75		77.65	77.48		77.44	77.54		78.60	78.63
PROGRESSIVE PROGETTO						8.63		1.15			0.00		3.00				6.46						
PARZIALI PROGETTO							2.48		7.15			3.00											
QUOTE PROGETTO						77.71		78.55				78.07		78.50									

PROFILO Via della Vigna
SEZIONE 24
PROGRESSIVA 316.59

RILEVATO	
A1	0.20 m²
STERRO	
B1	0.13 m²
SCOTICO	
C1	0.62 m²
DEM. PACHETTO	
C1	1.46 m²
USURA MARCIAPIEDE	
m1	1.35 m
USURA	
v1	10.00 m
VEGETALE	
v1	1.26 m

PROGRESSIVE TERRENO	20.00		17.44		13.77		8.98		5.70		3.36		1.13		3.53	5.94		8.94		
PARZIALI TERRENO		2.56		3.72		4.34		3.68		2.34	2.25		5.04		2.01	3.01		2.99		
QUOTE TERRENO	77.99		77.81		77.61		77.70		77.69		77.80		77.79		77.76	77.79		77.66		
PROGRESSIVE PROGETTO							8.63		1.15			0.00		3.00						
PARZIALI PROGETTO								2.46		7.15			3.00							
QUOTE PROGETTO							77.70		78.55				78.07		78.50					

PROFILO Via della Vigna
SEZIONE 25
PROGRESSIVA 330.00

RILEVATO	
A1	5.26 m²
STERRO	
B1	0.44 m²
SCOTICO	
C1	1.86 m²
DEM. PACHETTO	
C1	2.38 m²
USURA MARCIAPIEDE	
m1	1.35 m
m2	1.35 m
Totale:	2.70 m
USURA	
v1	15.29 m
VEGETALE	
v1	1.07 m
v2	3.50 m
Totale:	4.57 m



PROGRESSIVE TERRENO	20.00			13.01	10.73		7.98	6.17	2.94		0.21		1.73	3.08	3.18		10.32		18.75	20.00
PARZIALI TERRENO		6.98		2.29	2.87	2.69	2.23	2.70		3.97		2.16	1.35	0.10		4.33		8.43		1.25
QUOTE TERRENO	77.81		77.73	77.66	77.42		77.59	77.63	77.52		77.42		77.24	77.23		77.32		76.79		76.96
PROGRESSIVE PROGETTO					0.45		7.15			0.00			7.15			8.29			17.75	
PARZIALI PROGETTO					2.30		7.15			8.29			4.47							
QUOTE PROGETTO					77.64		77.87			77.88			77.68			77.68			76.28	

PROFILO Via della Vigna
SEZIONE 26
PROGRESSIVA 345.00

RILEVATO	
A1	0.92 m²
STERRO	
B1	0.81 m²
SCOTICO	
C1	0.55 m²
DEM. PACHETTO	
C1	1.71 m²
C2	0.12 m²
Totale:	1.83 m²
USURA MARCIAPIEDE	
m1	1.35 m
m2	1.35 m
Totale:	2.70 m
USURA	
v1	10.87 m
VEGETALE	
v1	3.18 m
v2	0.88 m
Totale:	4.06 m

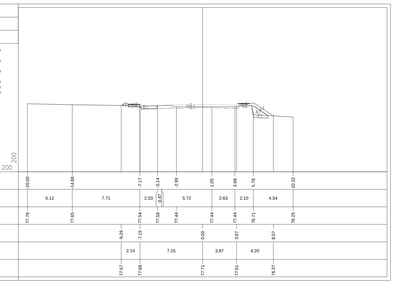

PROGRESSIVE TERRENO	20.00		14.68			7.17	5.47		2.89		1.08	0.69	0.78		10.32					
PARZIALI TERRENO		5.12		7.71		2.03	0.67	5.72		2.63	2.10		4.54							
QUOTE TERRENO	77.76		77.65			77.54	77.56	77.64		77.44	77.41		76.71		76.25					
PROGRESSIVE PROGETTO						0.29	1.15			0.00		3.87		8.07						
PARZIALI PROGETTO						2.14		7.15			3.87		4.20							
QUOTE PROGETTO						77.57	77.68			77.71		77.61		76.37						

PROFILO Via della Vigna
SEZIONE 27
PROGRESSIVA 360.00

RILEVATO	
A1	0.30 m²
SCOTICO	
C1	0.66 m²
DEM. PACHETTO	
C1	1.93 m²
USURA	
v1	10.00 m

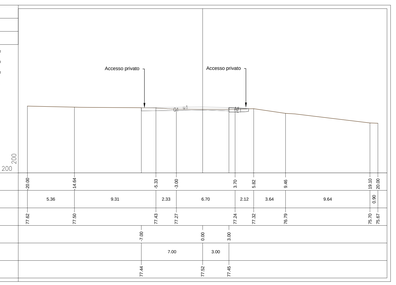

PROGRESSIVE TERRENO	20.00			14.64			6.33	3.00				3.70		5.92		9.46			14.11	20.00
PARZIALI TERRENO		5.36		9.31			2.33		6.70		2.12		3.64		9.64			5.89		2.09
QUOTE TERRENO	77.82		77.50			77.42		77.27		77.24		77.32		76.79			76.76			76.67
PROGRESSIVE PROGETTO							7.00		0.00			3.00								
PARZIALI PROGETTO								7.00		3.00										
QUOTE PROGETTO							77.44		77.02		77.45									

PROFILO Via della Vigna
SEZIONE 28
PROGRESSIVA 375.00

STERRO	
B1	0.97 m²
DEM. PACHETTO	
C1	2.00 m²
C2	0.08 m²
Totale:	2.08 m²
USURA MARCIAPIEDE	
m1	1.35 m
m2	1.35 m
Totale:	2.70 m
USURA	
v1	10.50 m
VEGETALE	
v1	1.06 m
v2	0.78 m
Totale:	1.84 m

PROGRESSIVE TERRENO	20.00		17.36		13.00		8.11	5.24	3.08		2.33	0.94 0.78	0.96 0.95		11.70		17.81	19.66 20.00		
PARZIALI TERRENO		2.64		4.33		4.92		2.87	2.16	5.41		2.55	1.06	5.76		6.11		2.06	1.34	
QUOTE TERRENO	77.46		77.37		77.51		77.64	77.58	77.68	77.71		77.69	77.58 77.68	77.69 78.00		78.59		78.66	78.72 78.73	
PROGRESSIVE PROGETTO							8.23	7.15			0.00		3.50							
PARZIALI PROGETTO							2.06		7.15			3.50		2.44						
QUOTE PROGETTO							77.26	77.71			77.24		77.25		77.18					

PROFILO Via della Vigna
SEZIONE 29
PROGRESSIVA 390.00

STERRO	
B1	1.03 m²
DEM. PACHETTO	
C1	2.14 m²
C2	0.11 m²
Totale:	2.25 m²
USURA MARCIAPIEDE	
m1	1.35 m
m2	1.35 m
Totale:	2.70 m
USURA	
v1	10.50 m
VEGETALE	
v1	0.66 m
v2	0.66 m
Totale:	1.32 m

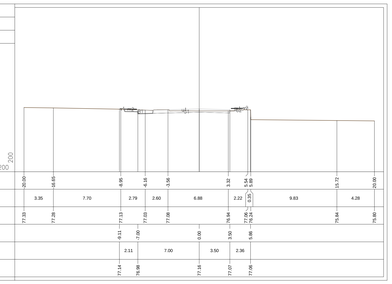

PROGRESSIVE TERRENO	20.00		16.65			6.85	4.54	3.58			1.32		1.54 1.58			13.73				20.00
PARZIALI TERRENO		3.35		7.70		2.79	2.60		6.88			2.22	0.21	9.83			4.28			
QUOTE TERRENO	77.03	77.28			77.13	77.03	77.08			75.94		75.94	75.94 75.95			75.84				76.60
PROGRESSIVE PROGETTO					6.21	7.00			0.00		3.50		5.98							
PARZIALI PROGETTO					2.11		7.00			3.50		2.36								
QUOTE PROGETTO					77.14	76.96			77.18		77.02		77.06							

PROFILO Via della Vigna
SEZIONE 30
PROGRESSIVA 405.00

RILEVATO	
A1	0.73 m²
SCOTICO	
C1	0.85 m²
DEM. PACHETTO	
C1	2.62 m²
USURA MARCIAPIEDE	
m1	1.35 m
m2	1.35 m
Totale:	2.71 m
USURA	
v1	9.83 m
VEGETALE	
v1	0.89 m
v2	1.81 m
Totale:	2.70 m

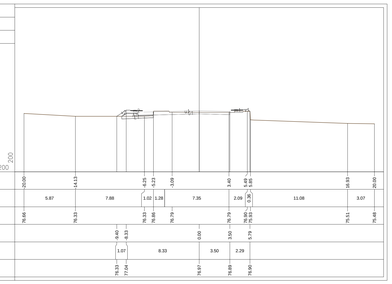

PROGRESSIVE TERRENO	20.00		14.13			4.25	3.23	3.09			1.40		1.66 1.68			16.53				20.00
PARZIALI TERRENO		5.87		7.88		1.02	1.26		7.35			2.09	0.26	11.08			3.07			
QUOTE TERRENO	76.66		76.33			76.33	76.86	76.79			75.79		75.79 75.83			75.51				76.48
PROGRESSIVE PROGETTO					6.40	6.33			0.00			3.50	5.79							
PARZIALI PROGETTO					1.07		8.33			3.50		2.29								
QUOTE PROGETTO					76.33	77.04			76.97		76.69		76.90							

PROFILO Via della Vigna
SEZIONE 31
PROGRESSIVA 420.00

RILEVATO	
A1	0.84 m²
SCOTICO	
C1	0.66 m²
DEM. PACHETTO	
C1	2.78 m²
USURA MARCIAPIEDE	
m1	1.35 m
m2	1.35 m
Totale:	2.71 m
USURA	
v1	8.29 m
VEGETALE	
v1	1.99 m
v2	0.89 m
Totale:	2.88 m



PROGRESSIVE TERRENO	20.00			6.59		4.25 0.17	3.16		0.54		3.22		5.08 5.10	6.26			17.91			20.00
PARZIALI TERRENO			10.41		4.29			2.07	3.30	3.08	2.11	2.27	0.13	9.65			2.09			
QUOTE TERRENO	76.87		76.08			76.25	76.42		76.63	76.63		76.62 76.62	76.62 76.61				75.54			76.67
PROGRESSIVE PROGETTO					4.01	4.80		0.00			3.50		5.60							
PARZIALI PROGETTO					1.21	2.01	4.79		3.50	2.30										
QUOTE PROGETTO					76.08	76.90			76.62		76.79		76.70	76.73						

PROFILO Via della Vigna
SEZIONE 32
PROGRESSIVA 435.00

RILEVATO	
A1	0.26 m²
SCOTICO	
C1	0.27 m²
DEM. PACHETTO	
C1	2.57 m²
USURA MARCIAPIEDE	
m1	1.35 m
m2	1.35 m
Totale:	2.70 m
USURA	
v1	7.13 m
VEGETALE	
v1	1.76 m
v2	0.85 m
Totale:	2.61 m

PROGRESSIVE TERRENO	20.26					5.24 5.26	3.22				1.03		1.64 1.66			13.68			19.83	20.00
PARZIALI TERRENO			14.99					2.04	6.85		2.02	0.18	0.20	7.80			3.95		2.37	
QUOTE TERRENO	77.03					76.92 76.93	76.68			76.64		76.61 76.61	76.61 76.62			75.63			74.80	74.83
PROGRESSIVE PROGETTO						6.66 6.63			0.00			3.50	5.76							
PARZIALI PROGETTO						1.03	5.63		3.50	2.26										
QUOTE PROGETTO						76.06 76.10			76.61		76.52		76.57							

COMMITTENTE:

RFI RETE FERROVIARIA ITALIANA
GRUPPO FERROVIE DELLO STATO ITALIANE

DIREZIONE LAVORI:

ITALFERR
GRUPPO FERROVIE DELLO STATO ITALIANE

APPALTATORE:

CONSORZIO CFT
PIZZAROTTI

PROGETTAZIONE:	PROGETTISTA:	DIRETTORE DELLA PROGETTAZIONE:
RAGGRUPPAMENTO TEMPORANEO PROGETTISTI: PIZZAROTTI Sintagma INTERBA	Ing.LUCA ORNELLI	Ing. PIETRO MAZZOLI Responsabile integrazione fra le varie prestazioni specialistiche

PROGETTO ESECUTIVO

ITINERARIO NAPOLI-BARI
RADDOPPIO TRATTA CANCELLO-BENEVENTO
I° LOTTO FUNZIONALE CANCELLO-FRASSO TELESINO E VARIANTE ALLA LINEA ROMA-NAPOLI VIA CASSINO NEL COMUNE MADDALONI

VIABILITA'

Tratta Cancello-Frasso Telesino - Via della Vigna km 2+942
Sezioni trasversali - Tav. 2 di 4

APPALTATORE	SCALA:
CONSORZIO CFT IL DIRETTORE TECNICO Geom. C. BIANCHI 10/07/2018	1:200

COMMESSA	LOTTO	FASE	ENTE	TIPO DOC.	OPERA/DISCIPLINA	PROGR.	REV.
I F 1 N	0 1	E	Z Z	W 9	I F 0 9 0 5	0 0 6	A

Rev.	Descrizione	Redatto	Data	Verificato	Data	Approvato	Data	Autorizzato Data
A	Emissione	M.De Turi	10/07/2018	L.Dinelli	10/07/2018	P.Mazzoli	10/07/2018	L.Dinelli
								10/07/2018

File: IF1N.0.1.E.ZZ.W9.IF.09.0.5.006.A.dwg n. Elab.: