PROFILO asse1
SEZIONE 2
PROGRESSIVA 13.18

STERRO B1 12.28 m²
FOSSO F1 0.51 m²
USURA a1 6.50 m
VEGETALE b1 1.10 m

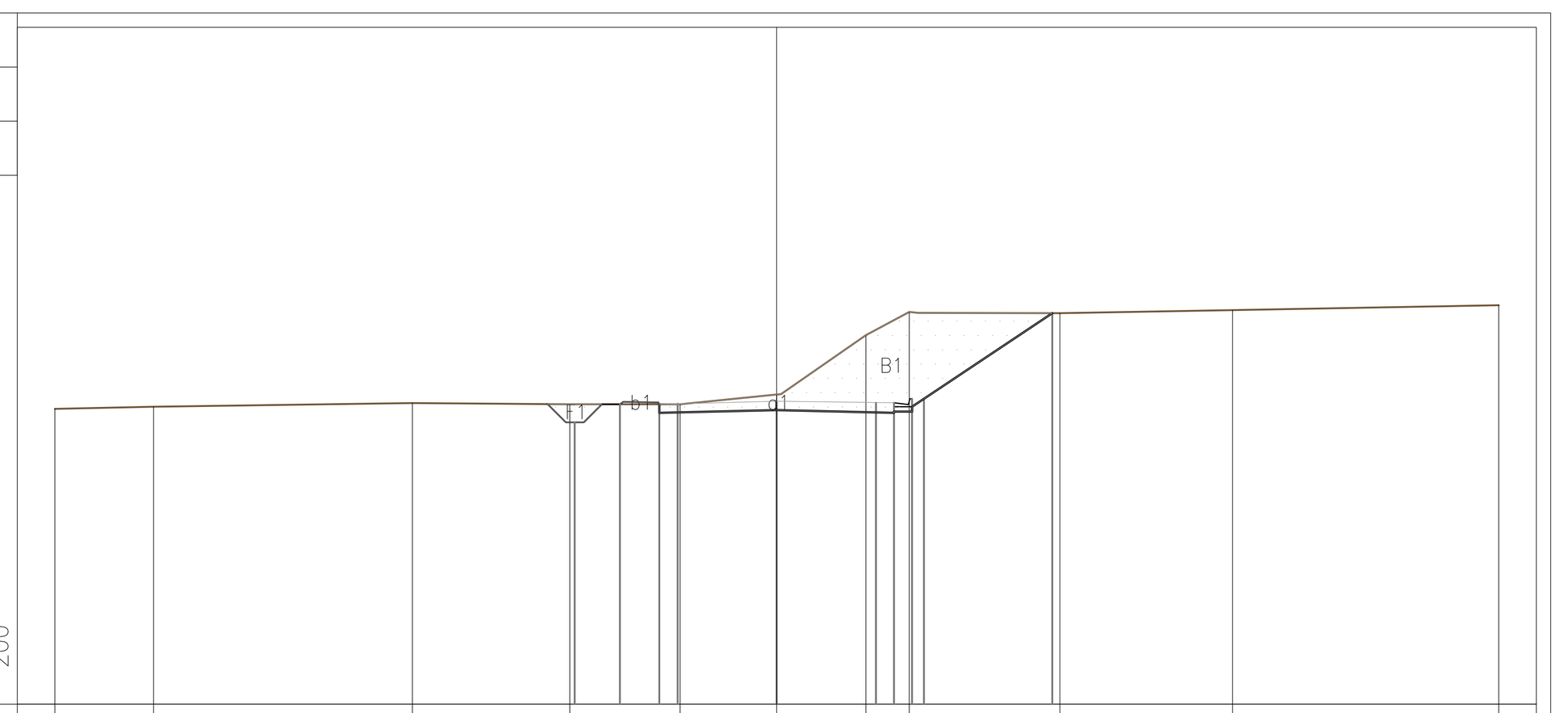

PROGRESSIVE TERRENO	-20.00 -17.27 -10.09 -5.74 -2.68 0.00 2.47 3.67 7.84 12.63 20.00
PARZIALI TERRENO	2.73 7.18 4.35 3.06 2.68 2.47 1.20 4.17 4.79 7.37
QUOTE TERRENO	96.18 96.24 96.34 96.31 96.31 96.58 98.22 98.86 98.83 98.92 99.05
PROGRESSIVE PROGETTO	-5.60 -4.35 -3.25 -2.75 0.00 2.75 3.25 3.75 4.08 7.64
PARZIALI PROGETTO	1.25 1.10 0.50 2.75 2.75 0.50 0.50 0.33 3.56
QUOTE PROGETTO	95.81 96.31 96.31 96.32 96.39 96.35 96.35 96.46 96.46 98.83

PROFILO asse1
SEZIONE 6
PROGRESSIVA 68.18

RILEVATO A1 10.57 m²
FOSSO F1 0.51 m², F2 0.48 m², Totale: 0.99 m²
Scotico G1 3.29 m²
USURA a1 6.50 m
VEGETALE b1 3.66 m, b2 1.95 m, Totale: 5.61 m

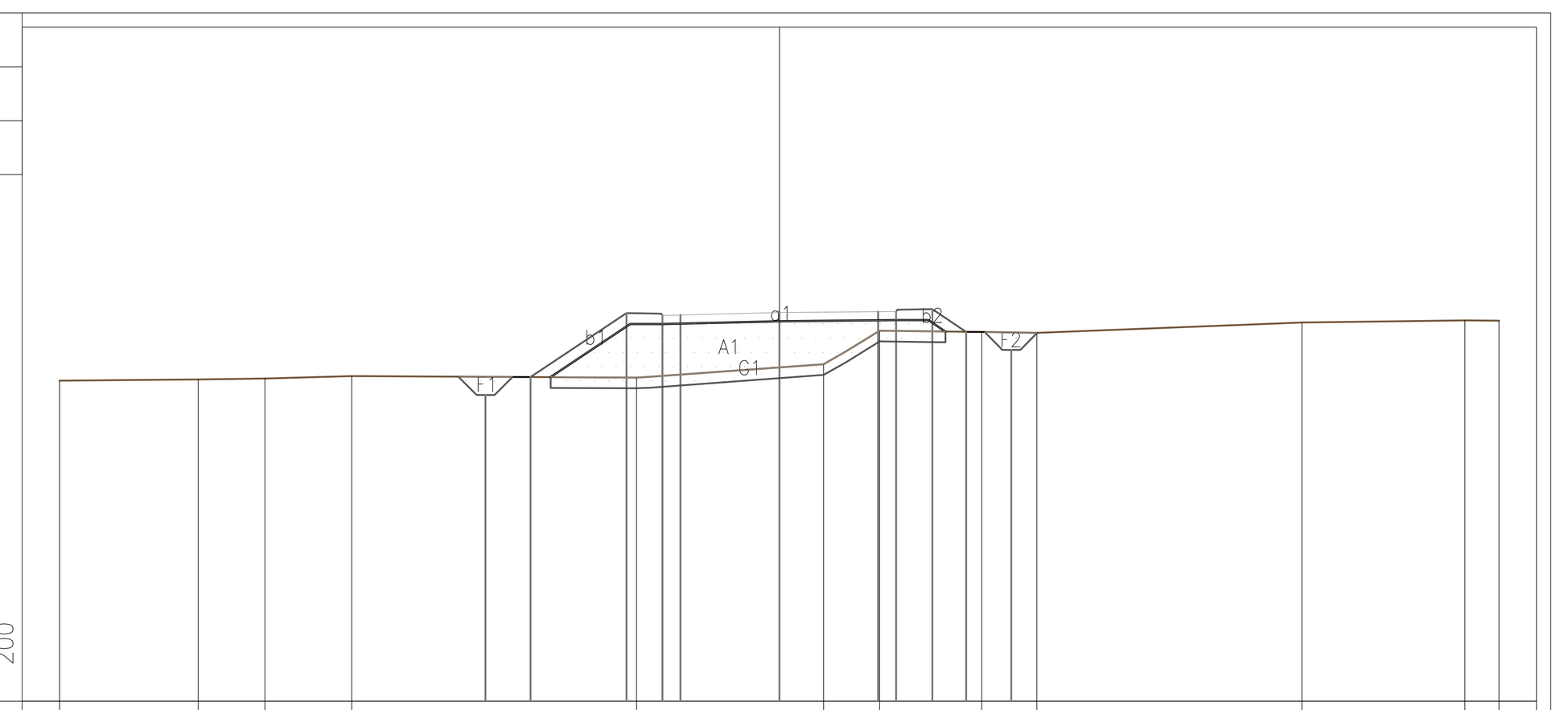

PROGRESSIVE TERRENO	-20.00 -16.15 -14.29 -11.88 -3.97 1.23 2.79 5.63 7.16 14.52 19.05 20.00
PARZIALI TERRENO	3.85 1.86 2.41 7.91 5.20 1.56 2.84 1.53 7.36 4.53 0.95
QUOTE TERRENO	98.92 98.95 98.98 99.04 99.00 99.37 100.31 100.27 100.24 100.54 100.59 100.59
PROGRESSIVE PROGETTO	-8.17 -6.91 -4.25 -3.25 -2.75 0.00 2.75 3.25 4.25 5.20 6.45
PARZIALI PROGETTO	1.26 2.66 1.00 0.50 2.75 2.75 0.50 1.00 0.95 1.25
QUOTE PROGETTO	98.52 99.02 100.79 100.73 100.74 100.81 100.84 100.84 100.91 100.27 99.77

PROFILO asse1
SEZIONE 10
PROGRESSIVA 128.18

RILEVATO A1 16.14 m²
FOSSO F1 0.48 m², F2 0.56 m², Totale: 1.04 m²
Scotico G1 3.84 m²
USURA a1 6.50 m
VEGETALE b1 3.98 m, b2 3.45 m, Totale: 7.43 m

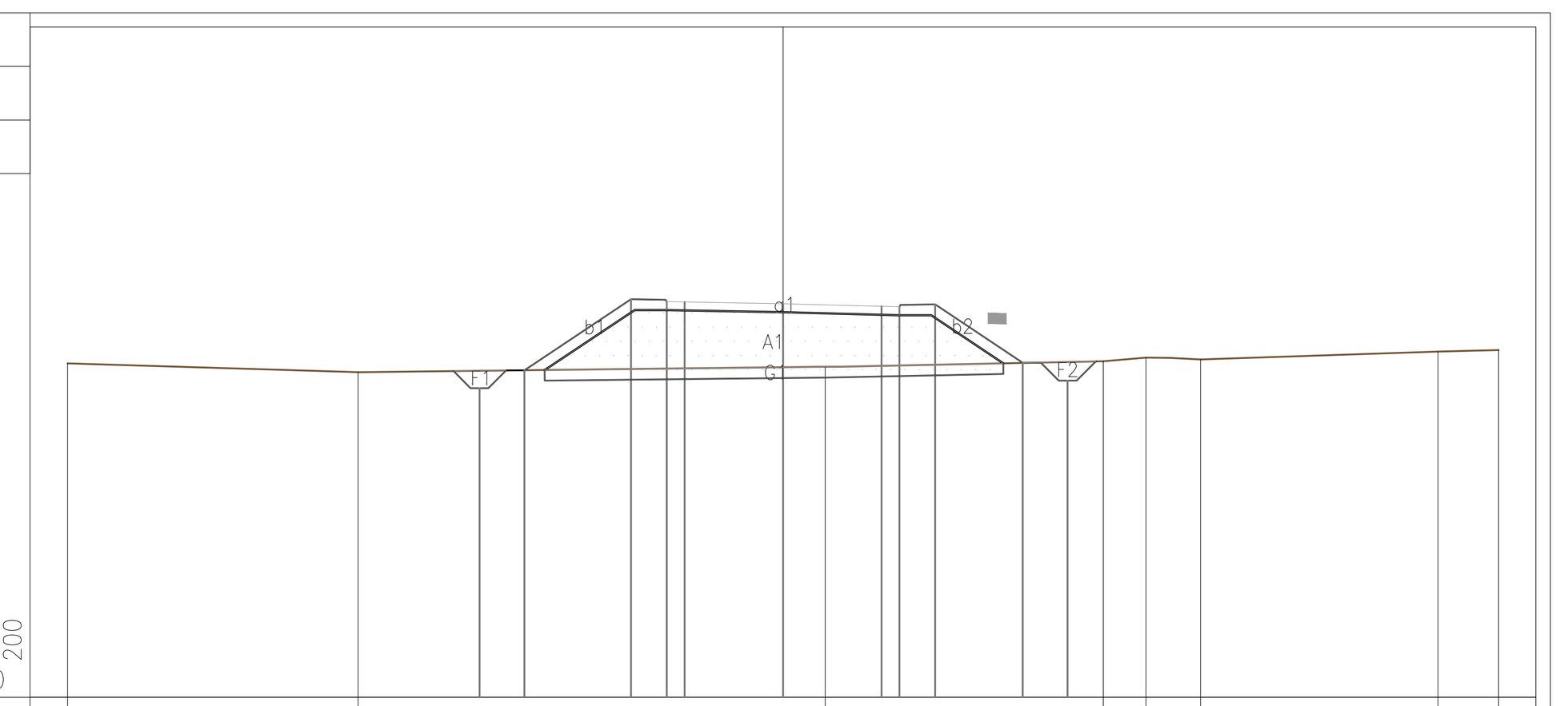

PROGRESSIVE TERRENO	-20.00 -11.88 1.18 8.95 10.14 11.67 18.30 20.00
PARZIALI TERRENO	8.12 13.06 7.77 1.19 1.53 6.63 1.70
QUOTE TERRENO	104.34 104.10 104.24 104.40 104.50 104.45 104.67 104.71
PROGRESSIVE PROGETTO	-8.48 -7.23 -4.25 -3.25 -2.75 0.00 2.75 3.25 4.25 6.70 7.95
PARZIALI PROGETTO	1.25 2.98 1.00 0.50 2.75 2.75 0.50 1.00 2.45 1.25
QUOTE PROGETTO	103.65 104.15 106.14 106.07 106.06 106.01 105.94 105.92 105.99 104.35 103.85

PROFILO asse1
SEZIONE 3
PROGRESSIVA 23.18

STERRO B1 10.49 m²
FOSSO F1 0.45 m²
USURA a1 6.50 m
VEGETALE b1 1.09 m

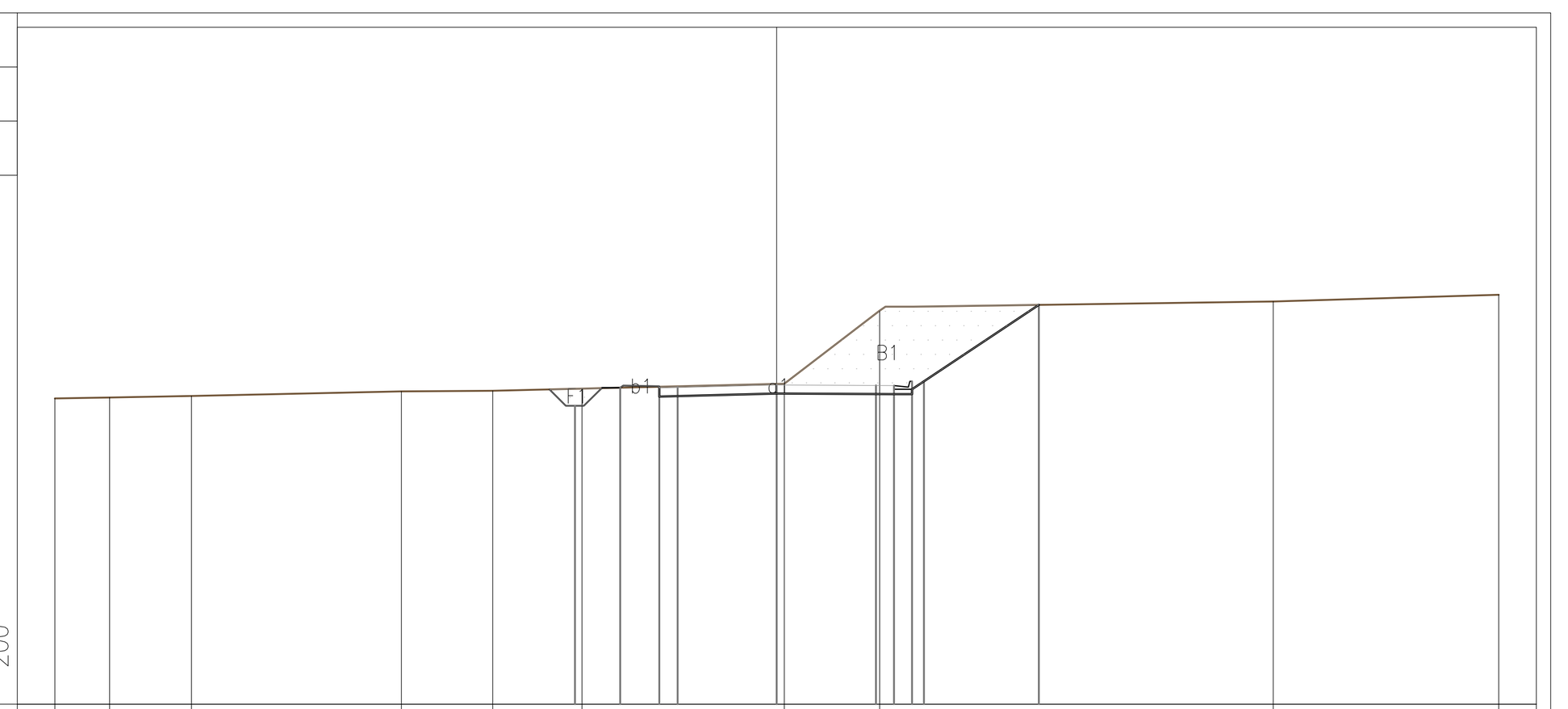

PROGRESSIVE TERRENO	-20.00 -18.49 -16.21 -10.40 -7.87 -5.40 0.21 2.85 13.75 20.00
PARZIALI TERRENO	1.51 2.28 5.81 2.53 2.47 5.61 2.64 10.90 6.25
QUOTE TERRENO	96.47 96.49 96.54 96.66 96.68 96.74 96.87 98.89 99.15 99.34
PROGRESSIVE PROGETTO	-5.59 -4.34 -3.25 -2.75 0.00 2.75 3.25 3.75 4.08 7.26
PARZIALI PROGETTO	1.25 1.09 0.50 2.75 2.75 0.50 0.50 0.33 3.18
QUOTE PROGETTO	96.26 96.76 96.76 96.77 96.84 96.83 96.83 96.94 96.94 99.06

PROFILO asse1
SEZIONE 7
PROGRESSIVA 83.18

RILEVATO A1 17.68 m²
FOSSO F1 0.51 m², F2 0.54 m², Totale: 1.05 m²
Scotico G1 3.83 m²
USURA a1 6.50 m
VEGETALE b1 4.18 m, b2 3.20 m, Totale: 7.38 m

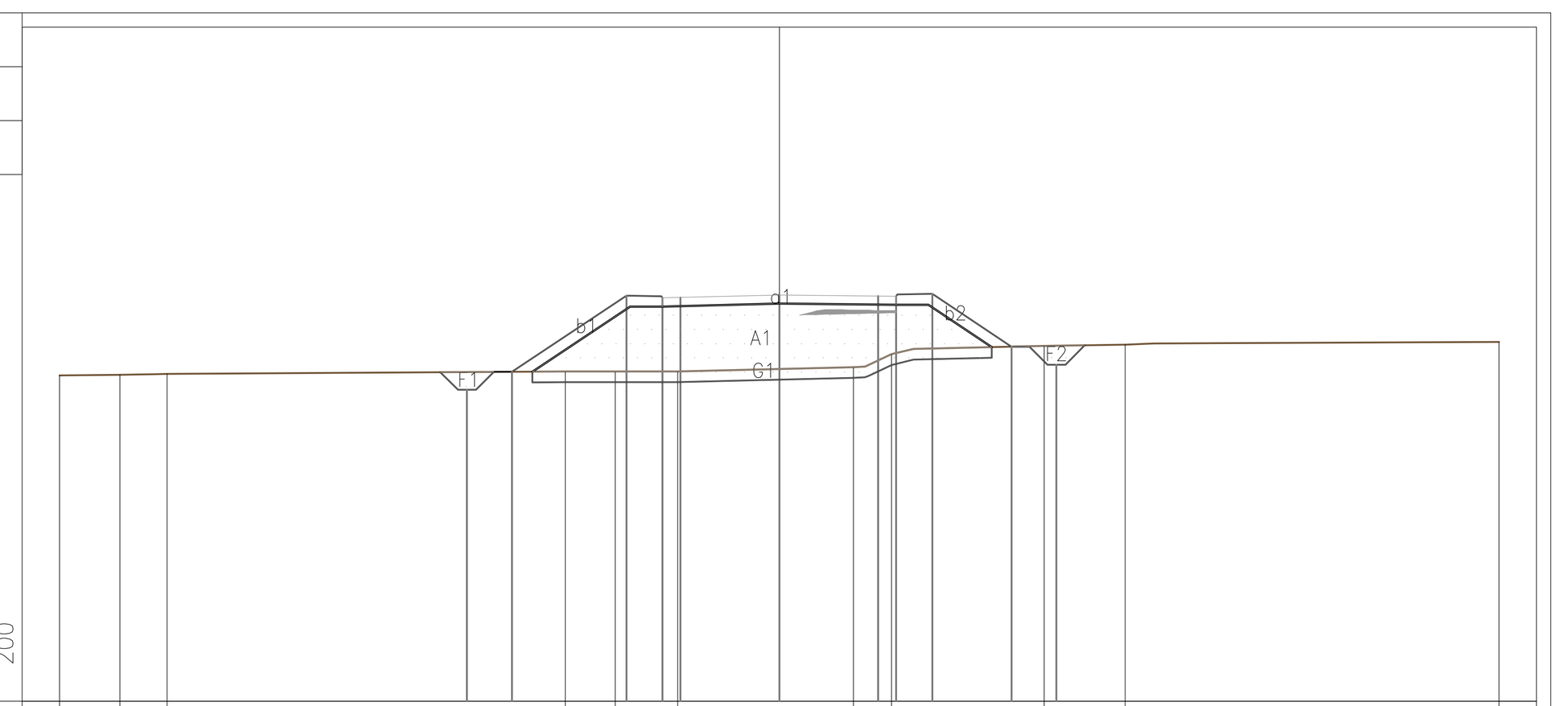

PROGRESSIVE TERRENO	-20.00 -18.33 -17.02 -5.95 -4.56 -2.82 2.06 3.12 7.36 9.61 20.00
PARZIALI TERRENO	1.67 1.31 11.07 1.39 1.74 4.88 1.06 4.24 2.25 10.39
QUOTE TERRENO	100.06 100.08 100.10 100.17 100.17 100.17 100.29 100.65 100.88 100.91 100.99
PROGRESSIVE PROGETTO	-8.68 -7.43 -4.25 -3.25 -2.75 0.00 2.75 3.25 4.25 6.45 7.70
PARZIALI PROGETTO	1.25 3.18 1.00 0.50 2.75 2.75 0.50 1.00 2.20 1.25
QUOTE PROGETTO	99.66 100.16 102.28 102.21 102.23 102.30 102.27 102.26 102.33 100.86 100.36

PROFILO asse1
SEZIONE 11
PROGRESSIVA 143.18

RILEVATO A1 3.61 m²
FOSSO F1 0.53 m², F2 0.58 m², Totale: 1.11 m²
Scotico G1 2.80 m²
USURA a1 6.50 m
VEGETALE b1 2.15 m, b2 1.82 m, Totale: 3.97 m

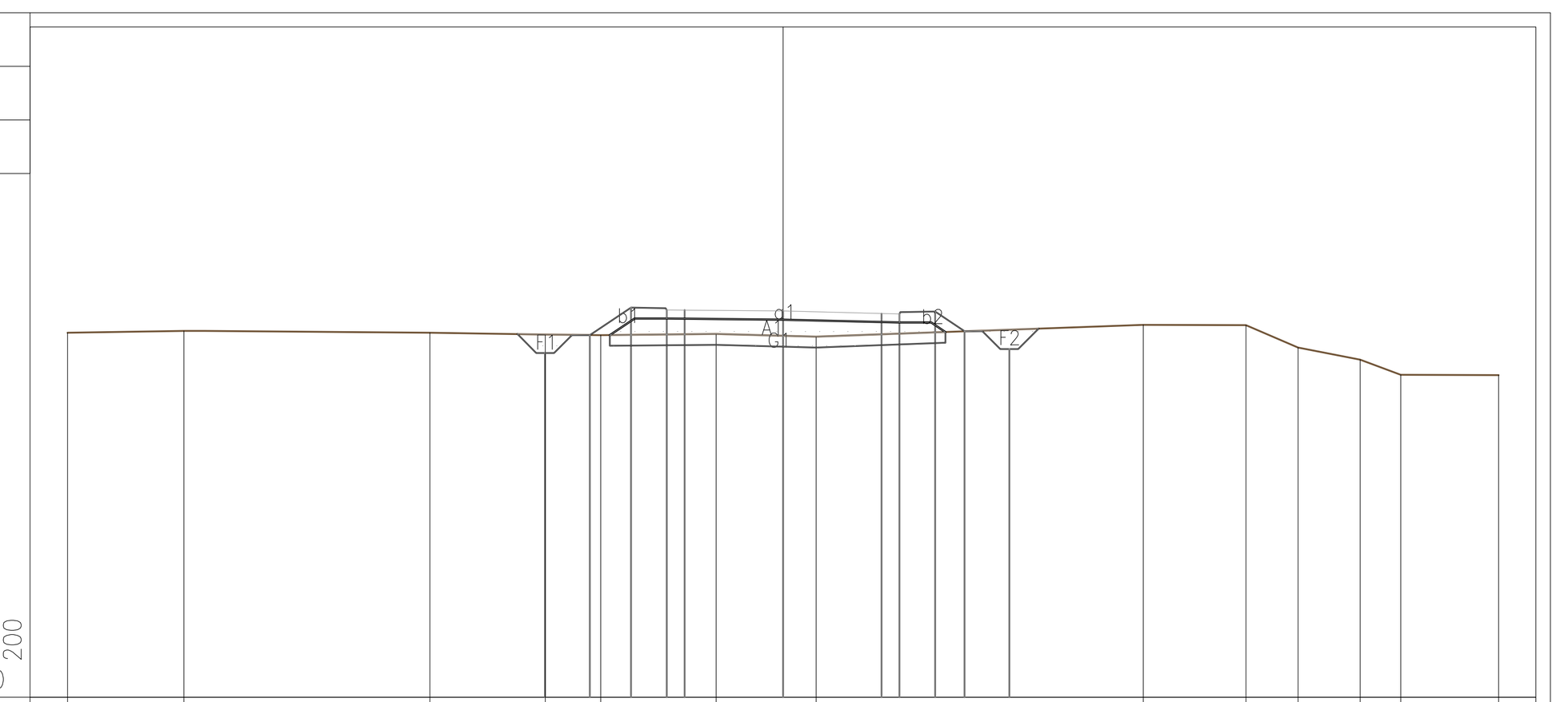

PROGRESSIVE TERRENO	-20.00 -16.74 -9.87 -6.64 -5.10 -1.87 0.92 10.07 12.94 14.39 16.13 17.26 20.00
PARZIALI TERRENO	3.26 6.87 3.23 1.54 3.23 2.79 9.15 2.87 1.45 1.74 1.13 2.74
QUOTE TERRENO	106.19 106.24 106.19 106.15 106.12 106.16 106.08 106.42 106.40 105.78 105.44 105.02 105.01
PROGRESSIVE PROGETTO	-6.65 -5.40 -4.25 -3.25 -2.75 0.00 2.75 3.25 4.25 5.07 6.32
PARZIALI PROGETTO	1.25 1.15 1.00 0.50 2.75 2.75 0.50 1.00 0.82 1.25
QUOTE PROGETTO	105.63 106.13 106.90 106.83 106.83 106.80 106.73 106.72 106.78 106.23 105.73

PROFILO asse1
SEZIONE 4
PROGRESSIVA 38.18

RILEVATO A1 0.82 m²
STERRO B1 5.94 m²
FOSSO F1 0.44 m²
Scotico G1 1.42 m²
USURA a1 6.50 m
VEGETALE b1 1.88 m

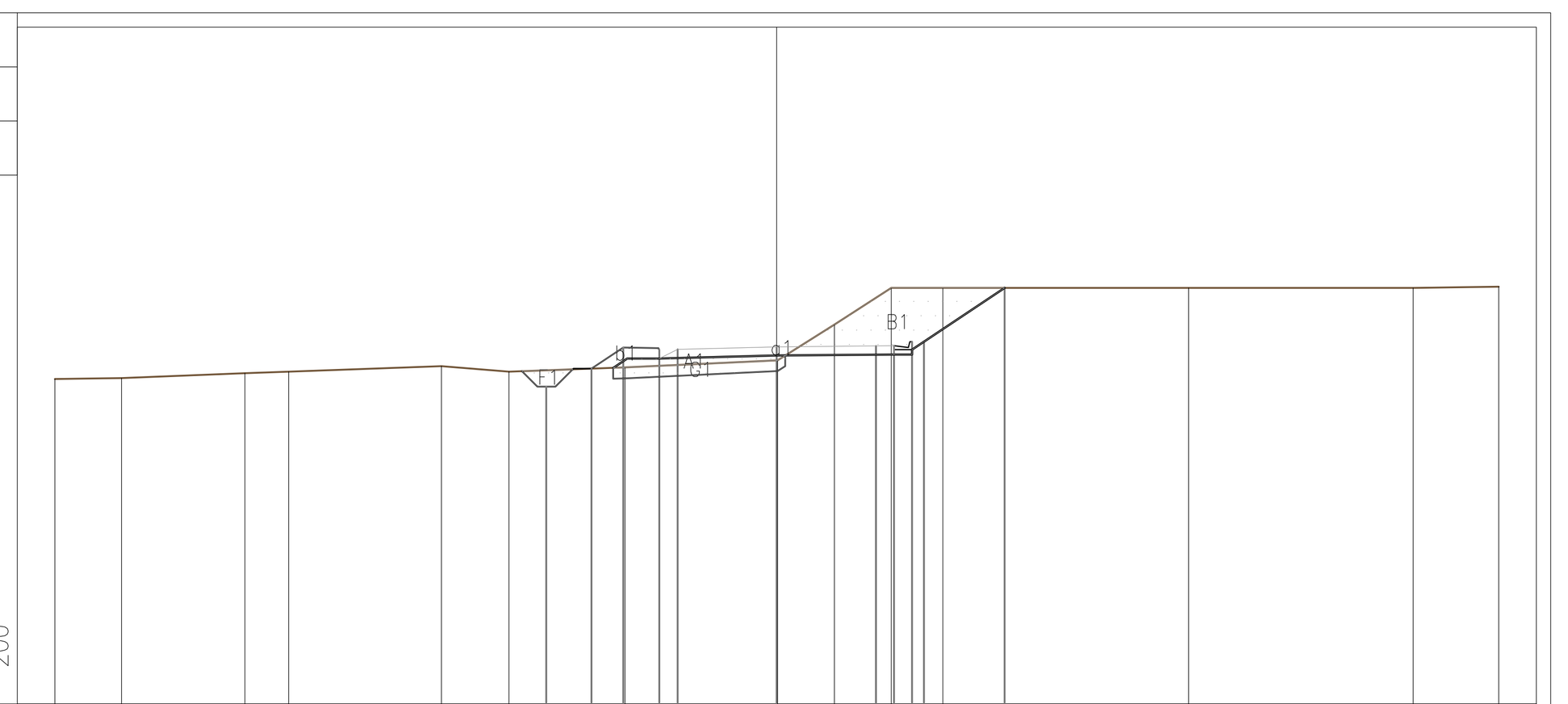

PROGRESSIVE TERRENO	-20.00 -18.16 -14.73 -13.52 -9.29 -7.42 -4.20 0.02 1.60 3.18 4.60 11.41 17.63 20.00
PARZIALI TERRENO	1.84 3.43 1.21 4.23 1.87 3.22 4.22 1.58 1.58 1.42 6.81 6.22 2.37
QUOTE TERRENO	97.00 97.03 97.16 97.21 97.36 97.20 97.32 97.52 98.51 99.52 99.52 99.52 99.52 99.56
PROGRESSIVE PROGETTO	-6.38 -5.13 -4.25 -3.25 -2.75 0.00 2.75 3.25 3.75 4.08 6.31
PARZIALI PROGETTO	1.25 0.88 1.00 0.50 2.75 2.75 0.50 0.50 0.33 2.23
QUOTE PROGETTO	96.78 97.29 97.87 97.81 97.82 97.89 97.92 97.92 98.03 98.03 99.52

PROFILO asse1
SEZIONE 8
PROGRESSIVA 98.18

RILEVATO A1 17.82 m²
FOSSO F1 0.54 m², F2 0.54 m², Totale: 1.08 m²
Scotico G1 3.70 m²
USURA a1 6.50 m
VEGETALE b1 4.20 m, b2 2.75 m, Totale: 6.95 m

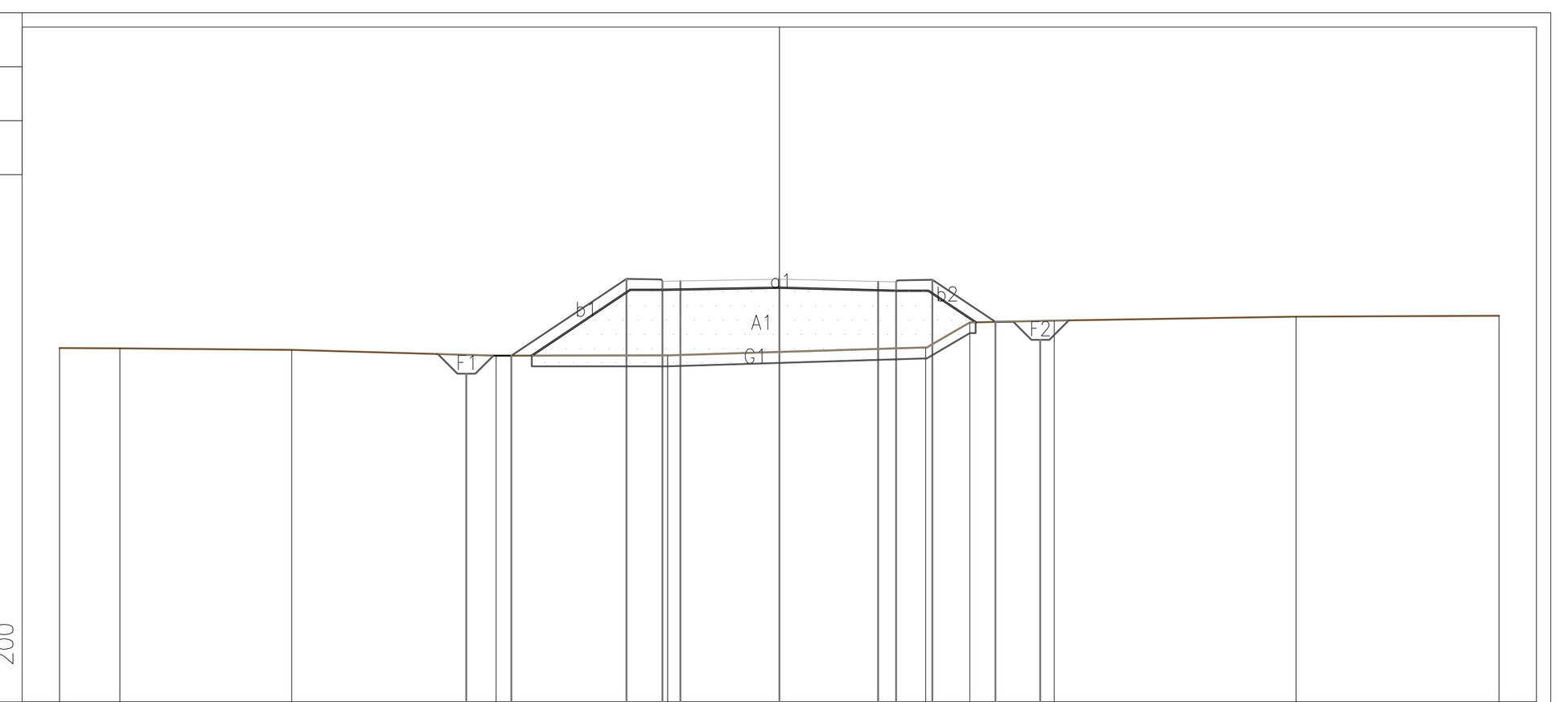

PROGRESSIVE TERRENO	-20.00 -18.32 -13.55 -7.87 -3.11 4.07 5.29 7.64 14.36 20.00
PARZIALI TERRENO	1.68 4.77 5.68 4.76 7.18 1.22 2.35 6.72 5.64
QUOTE TERRENO	101.83 101.82 101.78 101.62 101.63 101.84 102.54 102.60 102.70 102.73
PROGRESSIVE PROGETTO	-8.70 -7.45 -4.25 -3.25 -2.75 0.00 2.75 3.25 4.25 6.00 7.25
PARZIALI PROGETTO	1.25 3.20 1.00 0.50 2.75 2.75 0.50 1.00 1.75 1.25
QUOTE PROGETTO	101.12 101.62 103.75 103.68 103.69 103.74 103.68 103.66 103.73 102.56 102.06

PROFILO asse1
SEZIONE 12
PROGRESSIVA 158.18

RILEVATO A1 5.68 m²
FOSSO F1 0.52 m², F2 0.51 m², Totale: 1.03 m²
Scotico G1 3.00 m²
USURA a1 6.50 m
VEGETALE b1 2.37 m, b2 2.28 m, Totale: 4.65 m

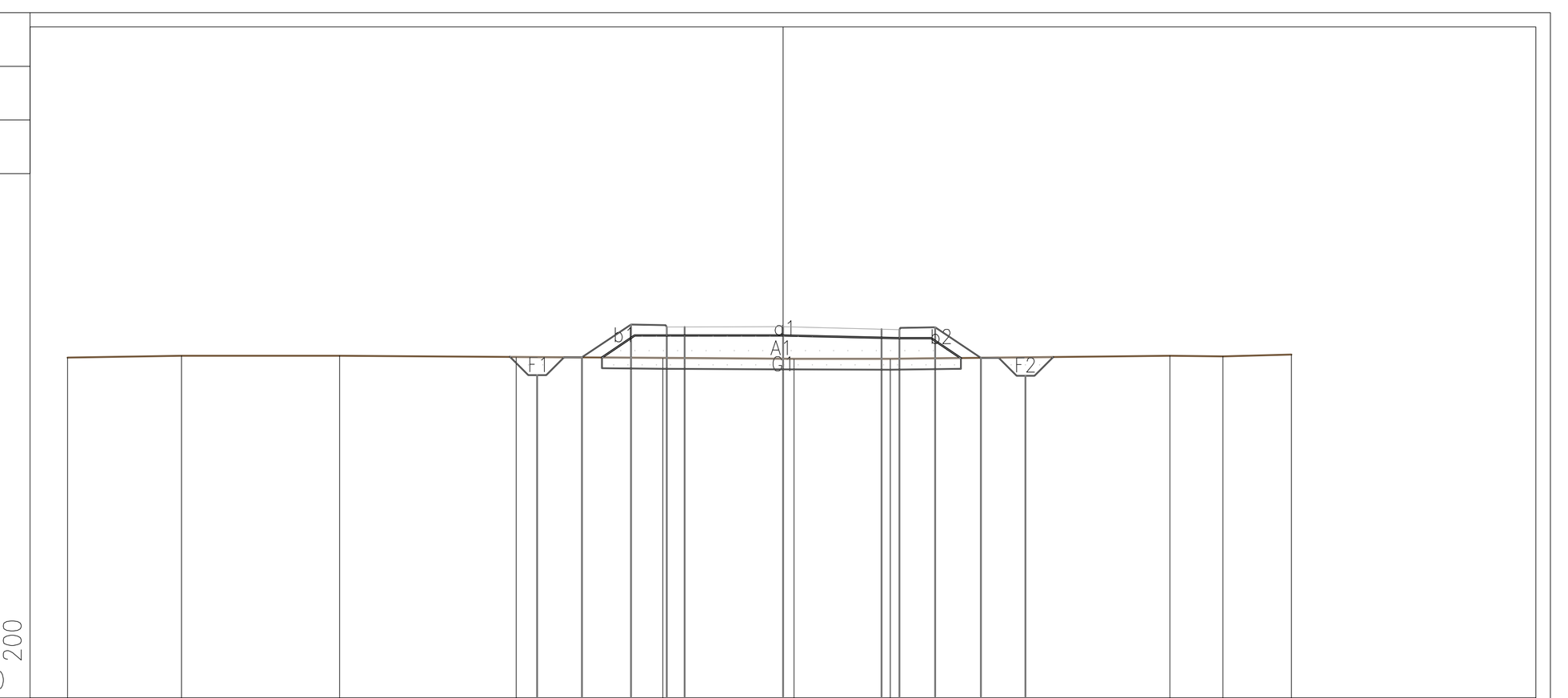

PROGRESSIVE TERRENO	-20.00 -16.81 -12.40 -7.45 -3.36 0.31 2.99 10.81 12.30 14.20
PARZIALI TERRENO	3.19 4.41 4.95 4.09 3.67 2.68 7.82 1.49 1.90
QUOTE TERRENO	106.51 106.56 106.56 106.53 106.50 106.47 106.47 106.56 106.54 106.59
PROGRESSIVE PROGETTO	-6.87 -5.62 -4.25 -3.25 -2.75 0.00 2.75 3.25 4.25 5.53 6.78
PARZIALI PROGETTO	1.25 1.37 1.00 0.50 2.75 2.75 0.50 1.00 1.28 1.25
QUOTE PROGETTO	106.01 106.51 107.43 107.36 107.37 107.37 107.30 107.29 107.35 106.50 106.00

PROFILO asse1
SEZIONE 5
PROGRESSIVA 53.18

RILEVATO A1 4.94 m²
STERRO B1 1.54 m²
FOSSO F1 0.49 m²
Scotico G1 2.13 m²
USURA a1 6.50 m
VEGETALE b1 2.82 m

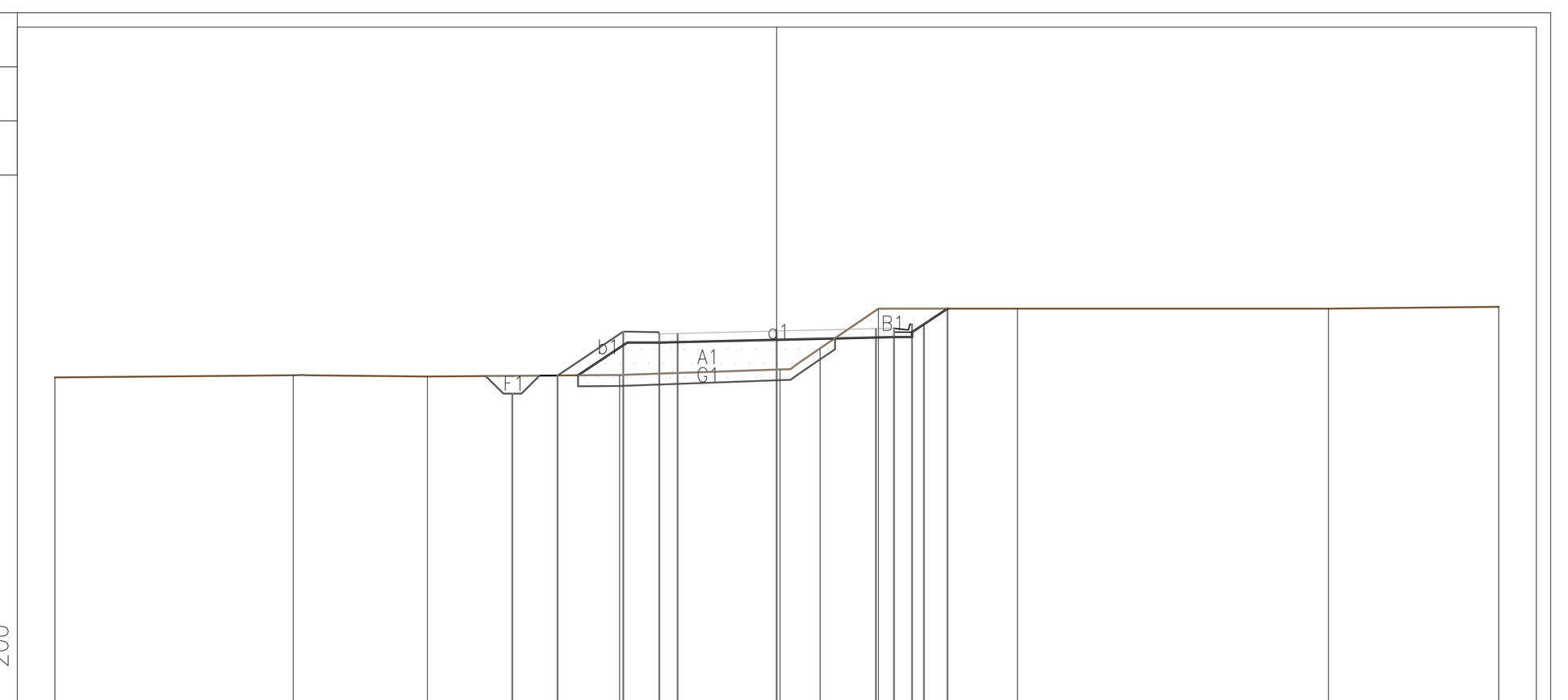

PROGRESSIVE TERRENO	-20.00 -13.39 -9.68 -4.35 0.09 1.20 2.81 6.67 15.29 20.00
PARZIALI TERRENO	6.61 3.71 5.33 4.44 1.11 1.61 3.86 8.62 4.71
QUOTE TERRENO	98.04 98.10 98.07 98.11 98.26 98.84 99.95 99.95 99.95 99.99
PROGRESSIVE PROGETTO	-7.32 -6.07 -4.25 -3.25 -2.75 0.00 2.75 3.25 3.75 4.08 4.73
PARZIALI PROGETTO	1.25 1.82 1.00 0.50 2.75 2.75 0.50 0.50 0.33 0.65
QUOTE PROGETTO	97.59 98.09 99.31 99.24 99.26 99.33 99.39 99.40 99.51 99.51 99.95

PROFILO asse1
SEZIONE 9
PROGRESSIVA 113.18

RILEVATO A1 20.90 m²
FOSSO F1 0.50 m², F2 0.57 m², Totale: 1.07 m²
Scotico G1 4.14 m²
USURA a1 6.50 m
VEGETALE b1 4.45 m, b2 3.92 m, Totale: 8.37 m

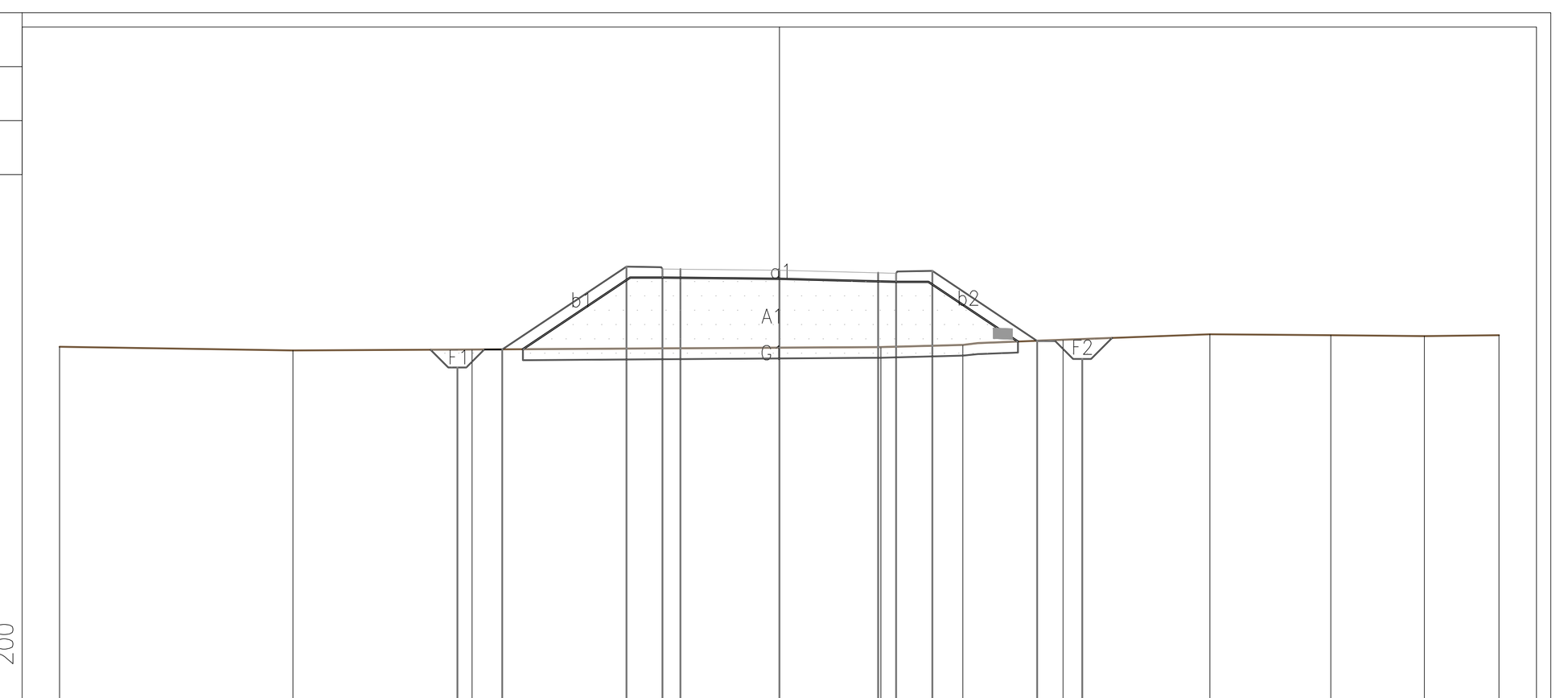

PROGRESSIVE TERRENO	-20.00 -13.51 -8.54 2.82 5.10 7.89 11.96 15.33 17.92 20.00
PARZIALI TERRENO	6.49 4.97 11.36 2.28 2.79 4.07 3.37 2.59 2.08
QUOTE TERRENO	102.87 102.76 102.79 102.85 102.92 103.05 103.21 103.18 103.16 103.18
PROGRESSIVE PROGETTO	-8.95 -7.70 -4.25 -3.25 -2.75 0.00 2.75 3.25 4.25 7.17 8.42
PARZIALI PROGETTO	1.25 3.45 1.00 0.50 2.75 2.75 0.50 1.00 2.92 1.25
QUOTE PROGETTO	102.29 102.79 105.09 105.02 105.02 104.99 104.92 104.91 104.97 103.03 102.53

PROFILO asse1
SEZIONE 13
PROGRESSIVA 173.18

RILEVATO A1 3.76 m²
FOSSO F1 0.49 m², F2 0.52 m², Totale: 1.01 m²
Scotico G1 2.84 m²
USURA a1 6.50 m
VEGETALE b1 1.95 m, b2 2.09 m, Totale: 4.04 m

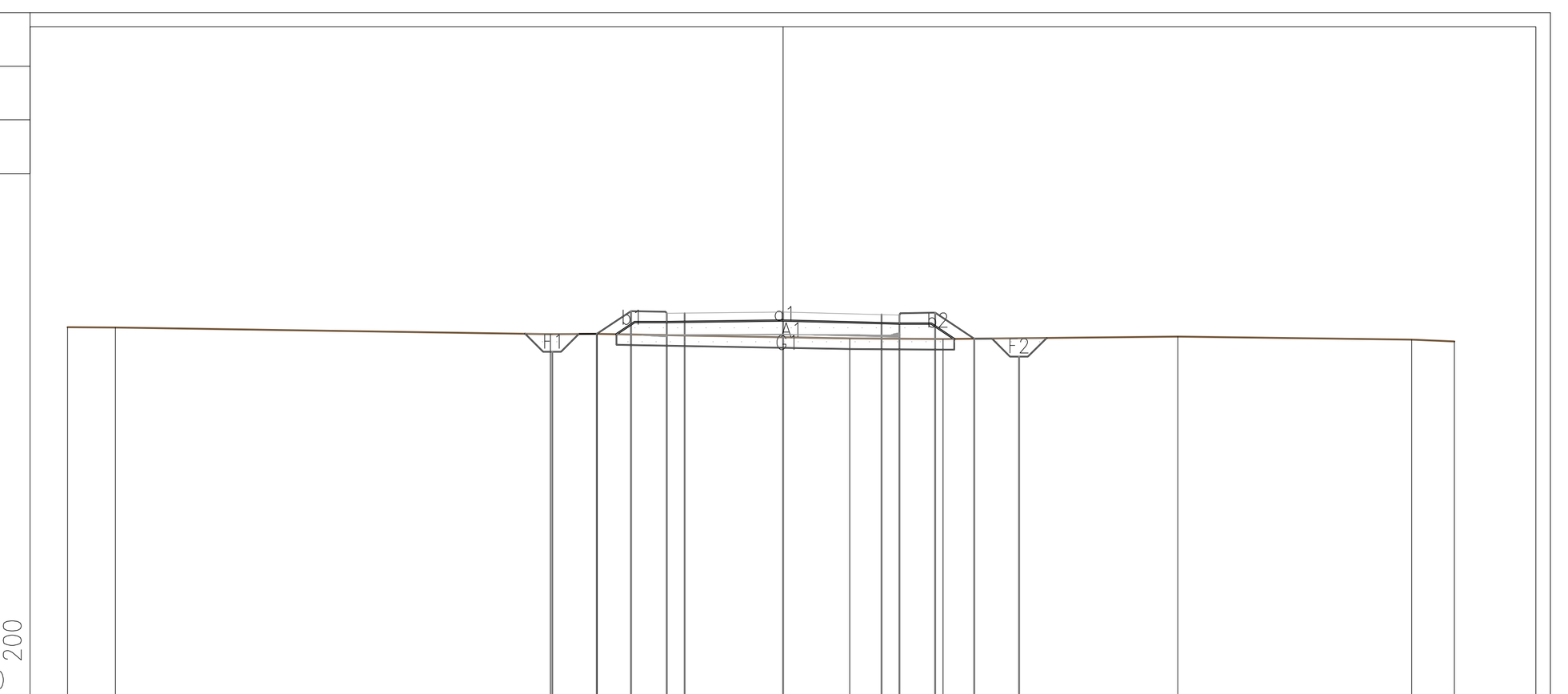

PROGRESSIVE TERRENO	-20.00 -18.66 -6.50 -5.19 1.86 4.48 11.03 17.57 18.76
PARZIALI TERRENO	1.34 12.16 1.31 7.05 2.62 6.55 6.54 1.19
QUOTE TERRENO	107.36 107.34 107.16 107.17 107.04 107.02 107.09 107.01 106.95
PROGRESSIVE PROGETTO	-6.45 -5.20 -4.25 -3.25 -2.75 0.00 2.75 3.25 4.25 5.34 6.59
PARZIALI PROGETTO	1.25 0.95 1.00 0.50 2.75 2.75 0.50 1.00 1.09 1.25
QUOTE PROGETTO	106.67 107.17 107.80 107.74 107.75 107.78 107.71 107.70 107.76 107.03 106.53

COMMITTENTE:
RFI RETE FERROVIARIA ITALIANA
GRUPPO FERROVIE DELLO STATO ITALIANE

DIREZIONE LAVORI:
ITALFERR
GRUPPO FERROVIE DELLO STATO ITALIANE

APPALTATORE:
Ghella
CONSORZIO CFT
PIZZAROTTI
ITINERA

PROGETTAZIONE:	PROGETTISTA:	DIRETTORE DELLA PROGETTAZIONE:
RAGGRUPPAMENTO TEMPORANEO PROGETTISTI PIZZAROTTI Sintagma INTEGRA	Ing.LUCA DINELLI	Ing. PIETRO MAZZOLI Responsabile integrazione fra le varie prestazioni specialistiche

PROGETTO ESECUTIVO

ITINERARIO NAPOLI-BARI
RADDOPPIO TRATTA CANCELLO-BENEVENTO
I° LOTTO FUNZIONALE CANCELLO-FRASSO TELESINO E VARIANTE ALLA LINEA ROMA-NAPOLI VIA CASSINO NEL COMUNE MADDALONI

VIABILITA'

Tratta Cancello-Frasso Telesino - Viabilità Finestra n°1.Galleria Monte Aglio km 3+777
Sezioni trasversali - Tav. 1 di 2

APPALTATORE
CONSORZIO CFT
IL DIRETTORE TECNICO
Geom. C. BIANCHI
13/09/2018

SCALA: 1:200

COMMESSA	LOTTO	FASE	ENTE	TIPO DOC.	OPERA/DISCIPLINA	PROGR.	REV.
IF1N	01	E	ZZ	W9	IF1005	001	B

Rev.	Descrizione	Redatto	Data	Verificato	Data	Approvato	Data	Autorizzato Data
A	Emissione	M.De Tursi	10/07/2018	L.Dinelli	10/07/2018	P.Mazzoli	10/07/2018	L.Dinelli
B	Rev. Istruttoria ITF 29/08/18	S.Placidi	13/09/2018	L.Dinelli	13/09/2018	P.Mazzoli	13/09/2018	
								13/09/2018

File: IF1N.0.1.E.ZZ.W9.IF.10.0.5.001.B.dwg
n. Elab.: