PROFILO asse1

SEZIONE 14

PROGRESSIVA 188.18

RILEVATO
A1 2.52 m^2
FOSSO
F1 0.50 m^2
F2 0.47 m^2
Totale: 0.97 m^2
Scotico
G1 2.72 m^2
USURA
a1 6.50 m
VEGETALE
b1 1.82 m
b2 1.90 m
Totale: 3.72 m

98 200 200

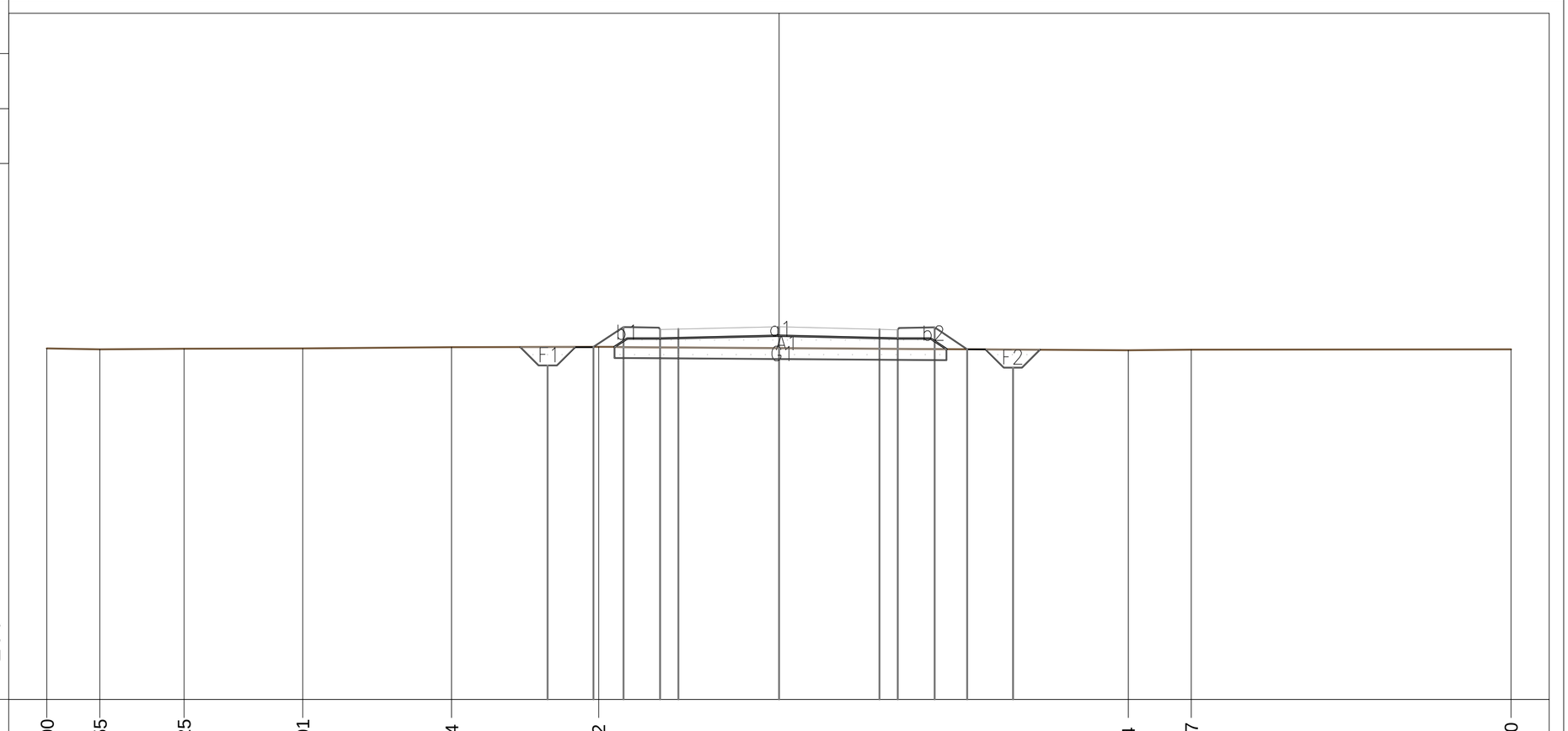

PROGRESSIVE TERRENO	-20.00	-18.55	-16.25	-13.01	-8.94	-4.92	9.54	11.27	20.00		
PARZIALI TERRENO	1.45	2.30	3.24	4.07	4.02	14.46	1.73	8.73			
QUOTE TERRENO	107.59	107.56	107.58	107.59	107.62	107.63	107.54	107.56	107.56		
PROGRESSIVE PROGETTO	-6.32	-5.07	-4.25	-3.25	-2.75	0.00	2.75	3.25	4.25	5.15	6.40
PARZIALI PROGETTO	1.25	0.82	1.00	0.50	2.75	2.75	0.50	1.00	0.90	1.25	
QUOTE PROGETTO	107.13	107.63	108.17	108.11	108.12	108.18	108.11	108.10	108.16	107.57	107.07

PROFILO asse1

SEZIONE 18

PROGRESSIVA 248.18

RILEVATO
A1 10.25 m^2
FOSSO
F1 0.45 m^2
F2 0.64 m^2
Totale: 1.09 m^2
Scotico
G1 3.45 m^2
USURA
a1 6.50 m
VEGETALE
b1 3.60 m
b2 2.53 m
Totale: 6.13 m

99 200 200

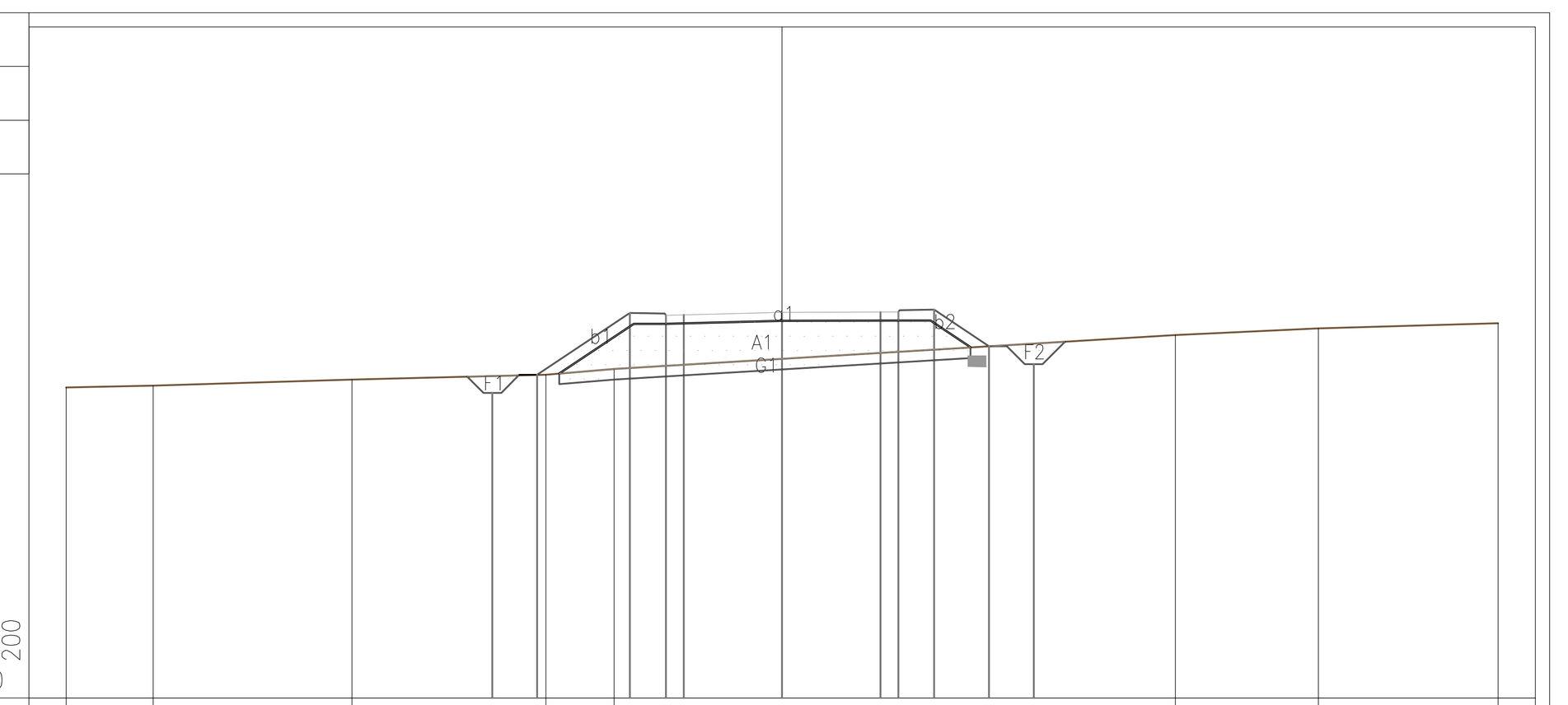

PROGRESSIVE TERRENO	-20.00	-17.58	-12.02	-6.60	-4.70	10.98	14.98	20.00			
PARZIALI TERRENO	2.42	5.56	5.42	1.90	15.68	4.00	5.02				
QUOTE TERRENO	107.67	107.72	107.89	108.03	108.19	109.14	109.33	109.47			
PROGRESSIVE PROGETTO	-8.10	-6.85	-4.25	-3.25	-2.75	0.00	2.75	3.25	4.25	5.78	7.03
PARZIALI PROGETTO	1.25	2.60	1.00	0.50	2.75	2.75	0.50	1.00	1.53	1.25	
QUOTE PROGETTO	107.53	108.03	109.76	109.69	109.70	109.77	109.78	109.78	109.85	108.83	108.33

PROFILO asse1

SEZIONE 22

PROGRESSIVA 295.00

RILEVATO
A1 16.97 m^2
FOSSO
F1 0.48 m^2
F2 0.51 m^2
Totale: 0.99 m^2
Scotico
G1 3.90 m^2
USURA
a1 6.50 m
VEGETALE
b1 3.91 m
b2 3.72 m
Totale: 7.63 m

98 200 200

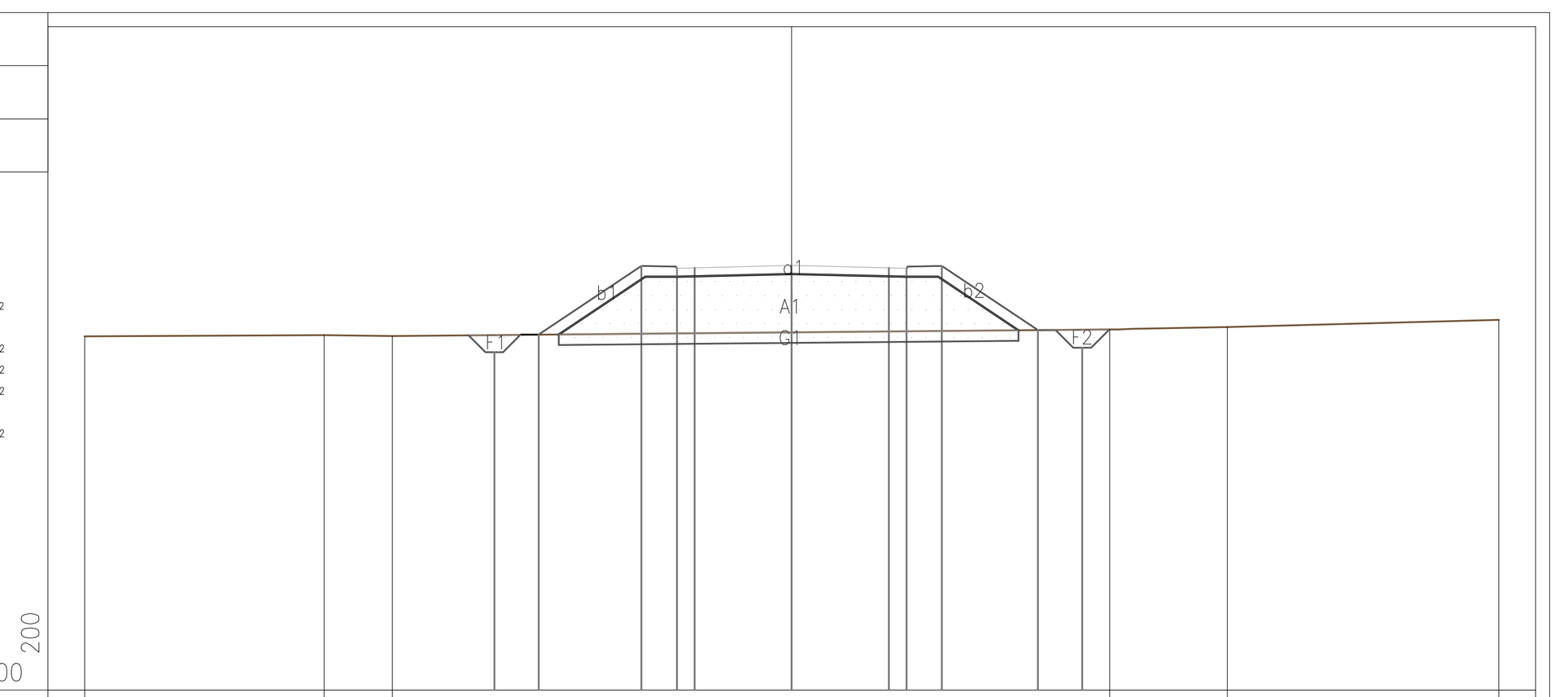

PROGRESSIVE TERRENO	-20.00	-13.23	-11.30	9.00	12.33	20.00					
PARZIALI TERRENO	6.77	1.93	20.30	3.33	7.67						
QUOTE TERRENO	107.99	108.03	108.01	108.19	108.26	108.46					
PROGRESSIVE PROGETTO	-8.41	-7.16	-4.25	-3.25	-2.75	0.00	2.75	3.25	4.25	6.97	8.22
PARZIALI PROGETTO	1.25	2.91	1.00	0.50	2.75	2.75	0.50	1.00	2.72	1.25	
QUOTE PROGETTO	107.54	108.04	109.98	109.92	109.93	110.00	109.93	109.92	109.98	108.17	107.67

PROFILO asse1

SEZIONE 15

PROGRESSIVA 203.18

RILEVATO
A1 4.68 m^2
FOSSO
F1 0.47 m^2
F2 0.48 m^2
Totale: 0.95 m^2
Scotico
G1 2.97 m^2
USURA
a1 6.50 m
VEGETALE
b1 2.28 m
b2 2.24 m
Totale: 4.52 m

98 200 200

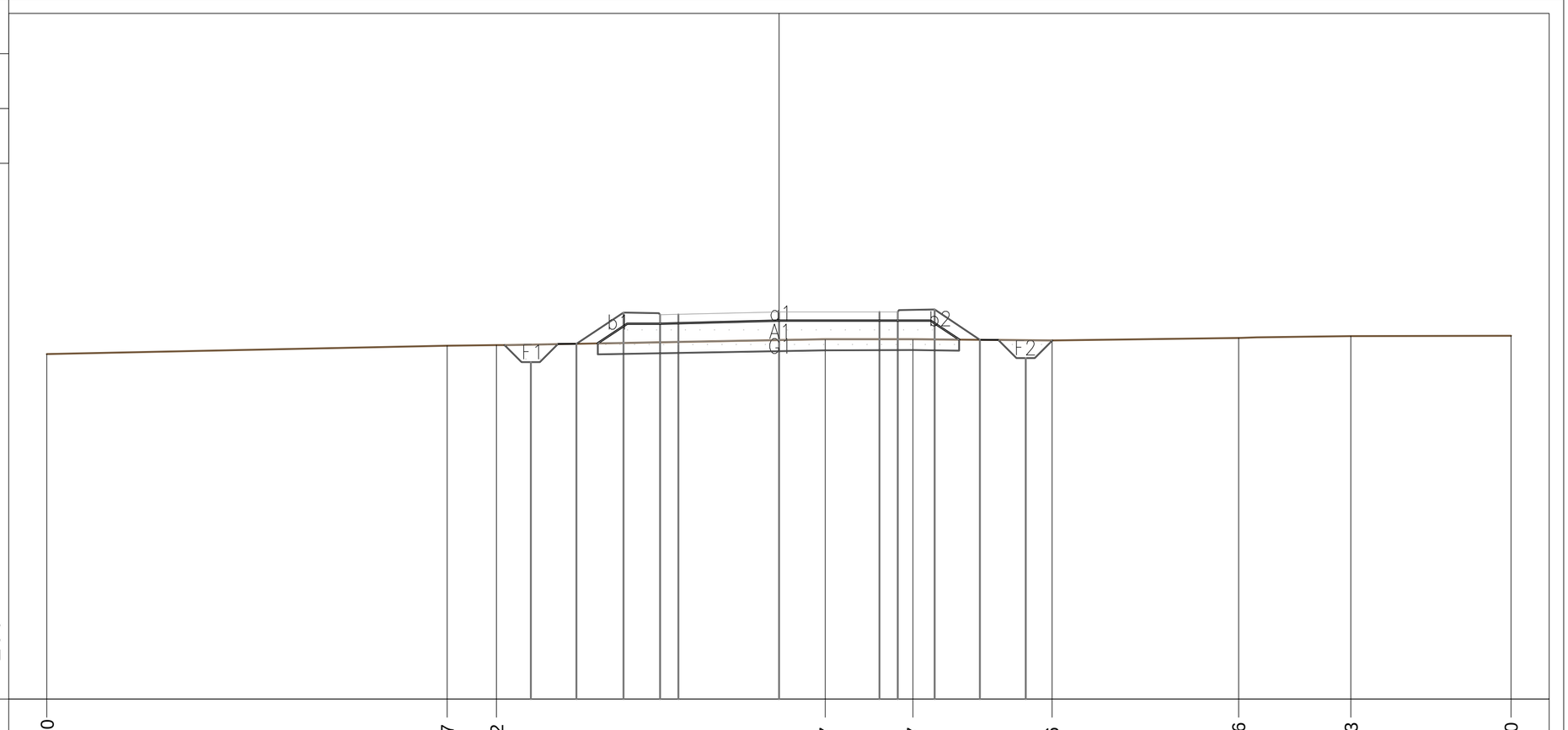

PROGRESSIVE TERRENO	-20.00	-9.07	-7.72	1.27	3.67	7.46	12.56	15.63	20.00		
PARZIALI TERRENO	10.93	1.35	8.99	2.40	3.79	5.10	3.07	4.37			
QUOTE TERRENO	107.43	107.66	107.67	107.83	107.84	107.80	107.87	107.92	107.93		
PROGRESSIVE PROGETTO	-6.78	-5.53	-4.25	-3.25	-2.75	0.00	2.75	3.25	4.25	5.49	6.74
PARZIALI PROGETTO	1.25	1.28	1.00	0.50	2.75	2.75	0.50	1.00	1.24	1.25	
QUOTE PROGETTO	107.21	107.71	108.57	108.50	108.51	108.58	108.58	108.58	108.65	107.82	107.32

PROFILO asse1

SEZIONE 19

PROGRESSIVA 263.18

RILEVATO
A1 16.17 m^2
FOSSO
F1 0.45 m^2
F2 0.55 m^2
Totale: 1.00 m^2
Scotico
G1 3.88 m^2
USURA
a1 6.50 m
VEGETALE
b1 4.21 m
b2 3.35 m
Totale: 7.56 m

98 200 200

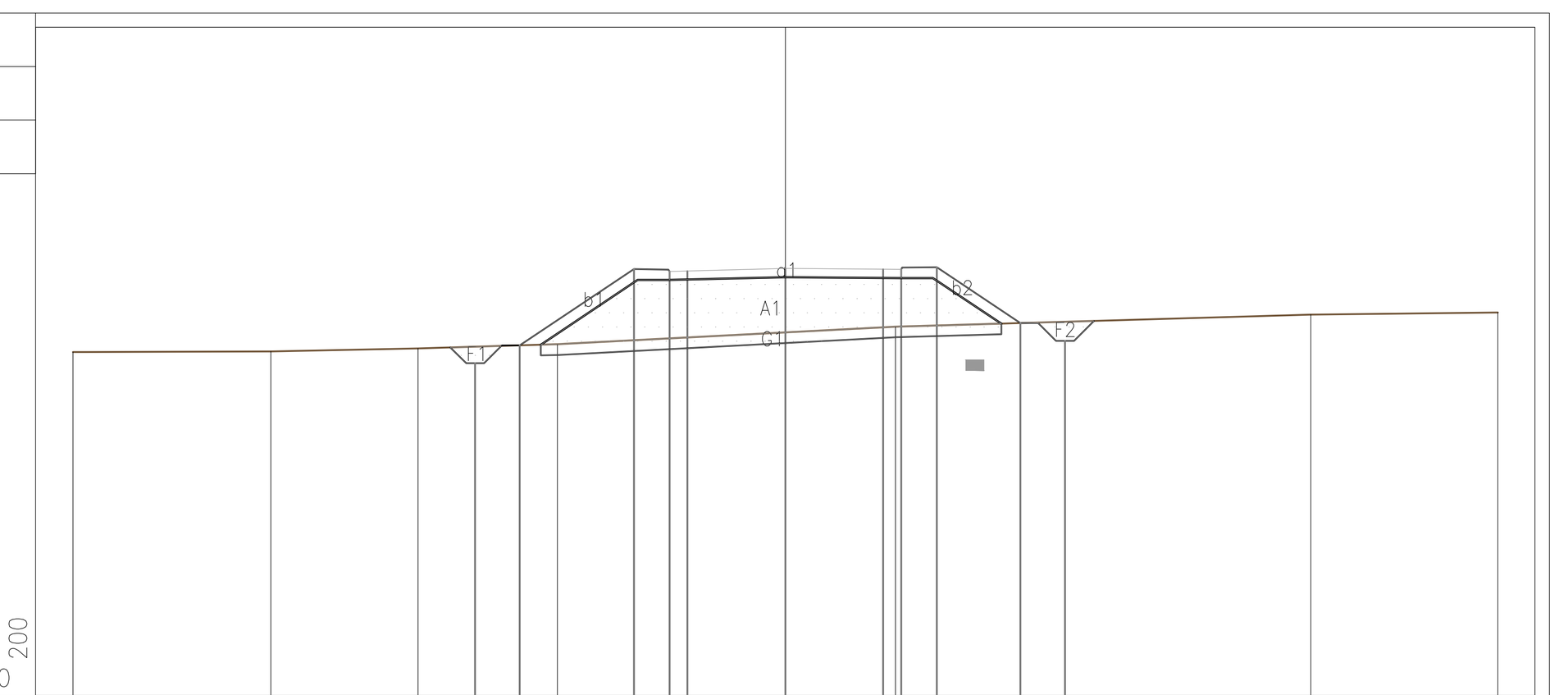

PROGRESSIVE TERRENO	-20.00	-14.44	-10.31	-6.40	3.09	14.75	20.00				
PARZIALI TERRENO	5.56	4.13	3.91	9.49	11.66	5.25					
QUOTE TERRENO	107.63	107.66	107.74	107.86	108.35	108.69	108.74				
PROGRESSIVE PROGETTO	-8.71	-7.46	-4.25	-3.25	-2.75	0.00	2.75	3.25	4.25	6.60	7.85
PARZIALI PROGETTO	1.25	3.21	1.00	0.50	2.75	2.75	0.50	1.00	2.35	1.25	
QUOTE PROGETTO	107.32	107.83	109.96	109.90	109.91	109.98	109.96	109.96	110.02	108.45	107.95

PROFILO asse1

SEZIONE 16

PROGRESSIVA 218.18

RILEVATO
A1 7.59 m^2
FOSSO
F1 0.49 m^2
F2 0.49 m^2
Totale: 0.98 m^2
Scotico
G1 3.24 m^2
USURA
a1 6.50 m
VEGETALE
b1 2.61 m
b2 2.81 m
Totale: 5.42 m

98 200 200

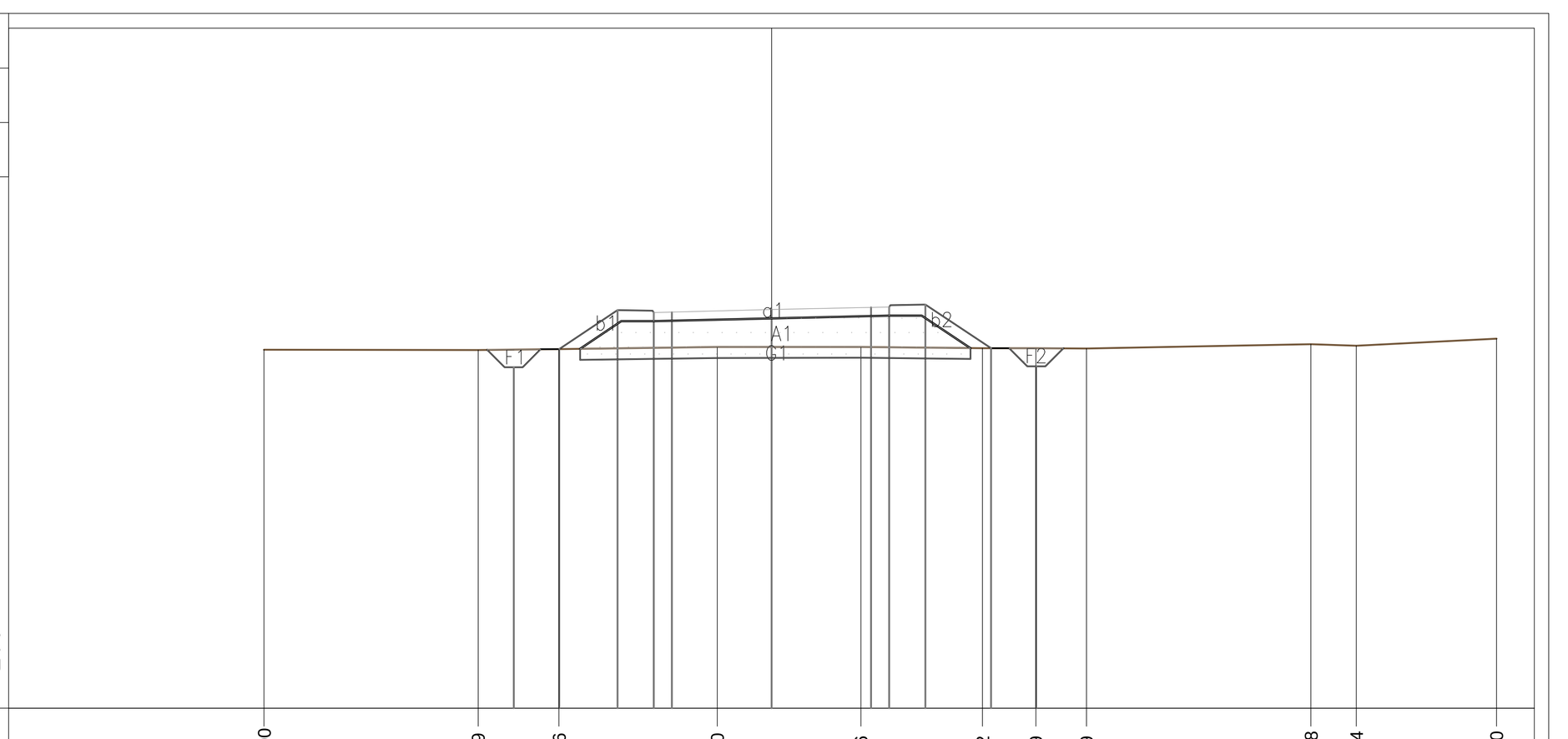

PROGRESSIVE TERRENO	-14.00	-8.09	-5.86	-1.50	2.46	5.82	7.29	8.69	14.88	16.14	20.00			
PARZIALI TERRENO	5.91	2.23	4.36	3.96	3.36	1.47	1.40	6.19	1.26	3.86				
QUOTE TERRENO	107.88	107.87	107.90	107.95	107.96	107.92	107.92	107.91	108.03	107.99	108.18			
PROGRESSIVE PROGETTO	-7.11	-5.86	-4.25	-3.25	-2.75	0.00	2.75	3.25	4.25	6.06	7.31			
PARZIALI PROGETTO	1.25	1.61	1.00	0.50	2.75	2.75	0.50	1.00	1.81	1.25				
QUOTE PROGETTO	107.39	107.90	108.97	108.90	108.91	108.98	109.05	109.06	109.12	107.92	107.42			

PROFILO asse1

SEZIONE 20

PROGRESSIVA 278.18

RILEVATO
A1 19.73 m^2
FOSSO
F1 0.47 m^2
F2 0.53 m^2
Totale: 1.00 m^2
Scotico
G1 4.08 m^2
USURA
a1 6.50 m
VEGETALE
b1 4.25 m
b2 3.98 m
Totale: 8.23 m

98 200 200

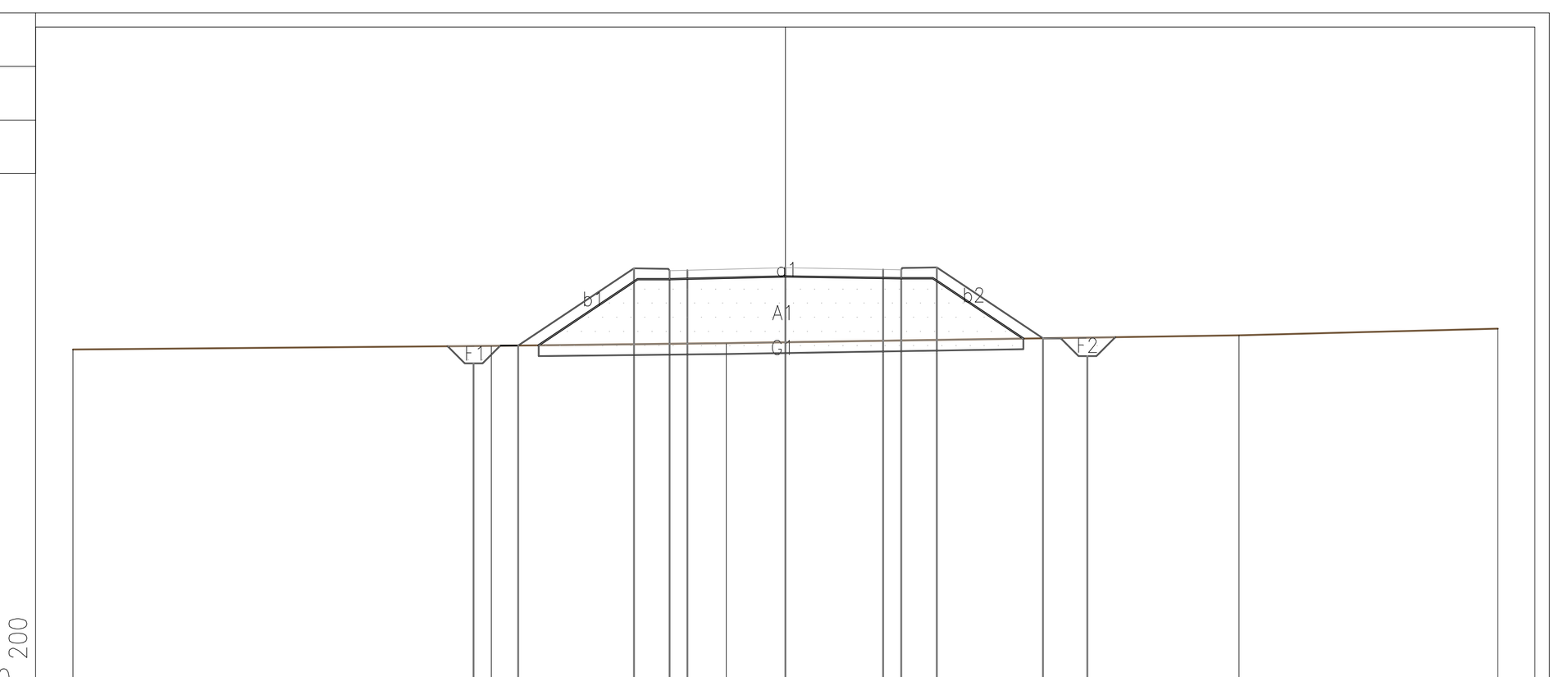

PROGRESSIVE TERRENO	-20.00	-8.25	-1.66	12.74	20.00						
PARZIALI TERRENO	11.75	6.59	14.40	7.26							
QUOTE TERRENO	107.71	107.81	107.88	108.11	108.29						
PROGRESSIVE PROGETTO	-8.75	-7.50	-4.25	-3.25	-2.75	0.00	2.75	3.25	4.25	7.23	8.48
PARZIALI PROGETTO	1.25	3.25	1.00	0.50	2.75	2.75	0.50	1.00	2.98	1.25	
QUOTE PROGETTO	107.32	107.82	109.98	109.92	109.93	110.00	109.95	109.94	110.01	108.02	107.52

PROFILO asse1

SEZIONE 17

PROGRESSIVA 233.18

RILEVATO
A1 7.35 m^2
FOSSO
F1 0.46 m^2
F2 0.53 m^2
Totale: 0.99 m^2
Scotico
G1 3.18 m^2
USURA
a1 6.50 m
VEGETALE
b1 2.98 m
b2 2.19 m
Totale: 5.17 m

98 200 200

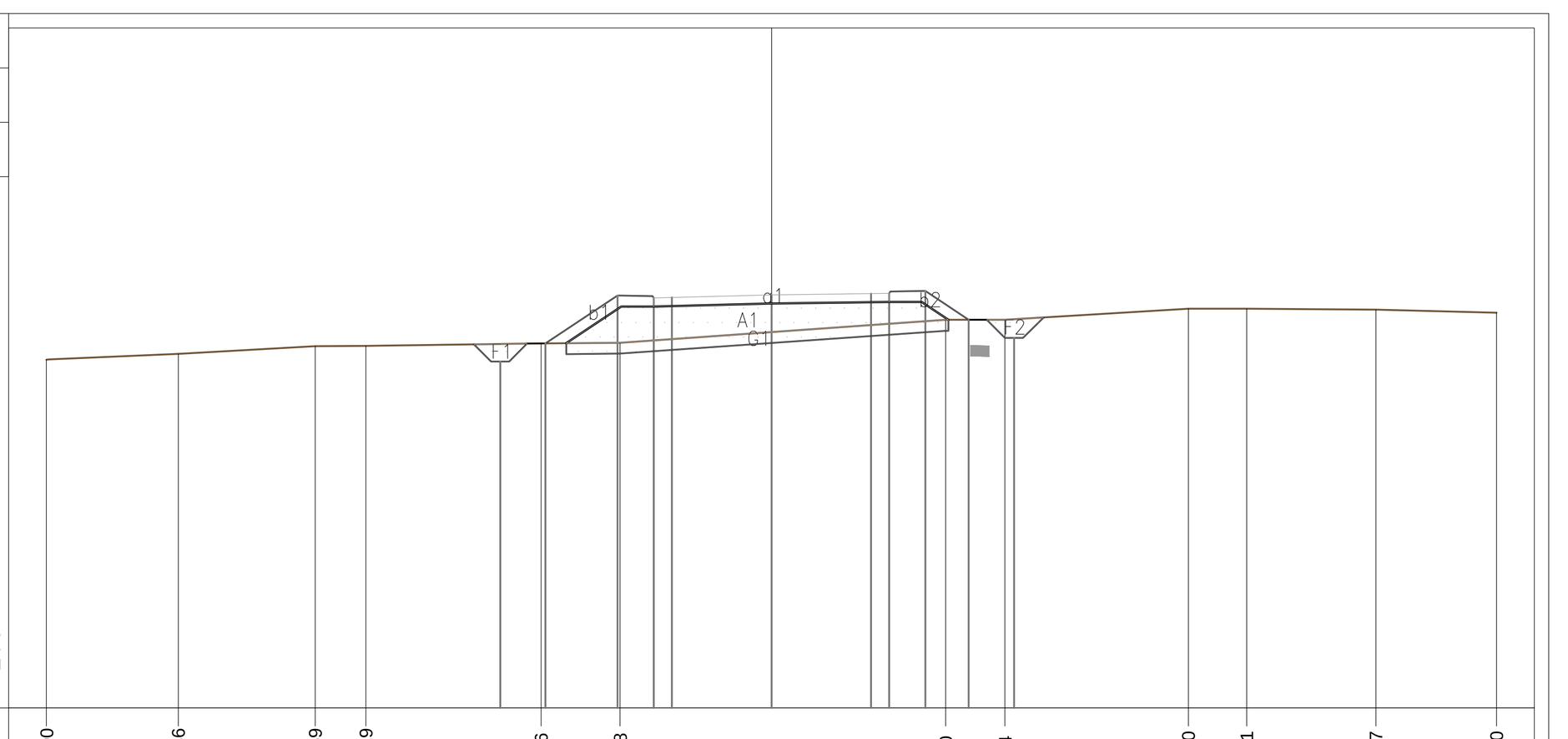

PROGRESSIVE TERRENO	-20.00	-16.36	-12.59	-11.19	-6.36	-4.18	4.80	6.44	11.50	13.11	16.67	20.00	
PARZIALI TERRENO	3.64	3.77	1.40	4.83	2.18	8.98	1.64	5.06	1.61	3.56	3.33		
QUOTE TERRENO	107.60	107.76	107.98	107.98	108.05	108.07	108.70	108.70	109.01	109.00	108.98	108.90	
PROGRESSIVE PROGETTO	-7.48	-6.23	-4.25	-3.25	-2.75	0.00	2.75	3.25	4.25	5.44	6.69		
PARZIALI PROGETTO	1.25	1.98	1.00	0.50	2.75	2.75	0.50	1.00	1.19	1.25			
QUOTE PROGETTO	107.55	108.05	109.37	109.30	109.32	109.39	109.42	109.43	109.49	108.70	108.20		

PROFILO asse1

SEZIONE 21

PROGRESSIVA 293.18

RILEVATO
A1 17.57 m^2
FOSSO
F1 0.50 m^2
F2 0.51 m^2
Totale: 1.01 m^2
Scotico
G1 3.93 m^2
USURA
a1 6.50 m
VEGETALE
b1 3.99 m
b2 3.77 m
Totale: 7.76 m

98 200 200

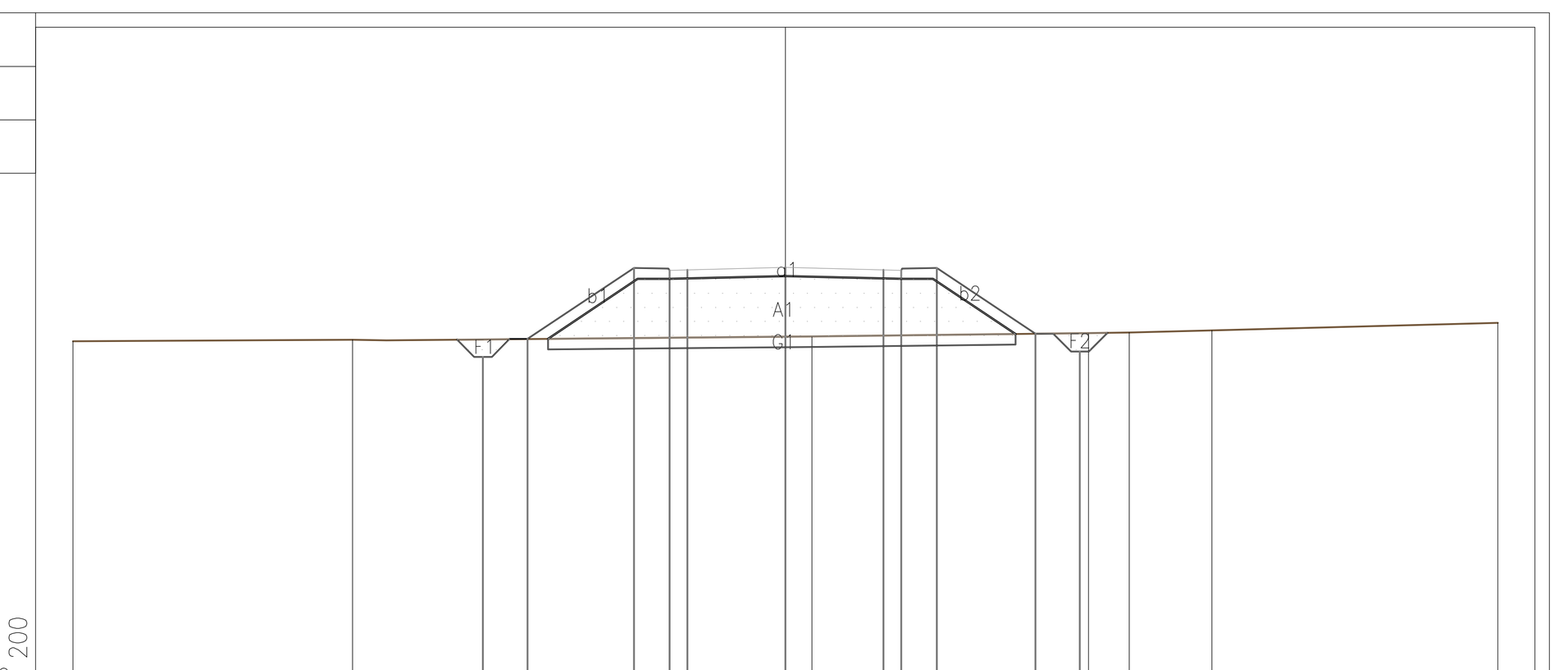

PROGRESSIVE TERRENO	-20.00	-12.15	0.75	8.51	9.66	11.98	20.00				
PARZIALI TERRENO	7.85	12.90	7.76	1.15	2.32	8.02					
QUOTE TERRENO	107.93	107.97	108.07	108.16	108.17	108.23	108.44				
PROGRESSIVE PROGETTO	-8.49	-7.24	-4.25	-3.25	-2.75	0.00	2.75	3.25	4.25	7.02	8.27
PARZIALI PROGETTO	1.25	2.99	1.00	0.50	2.75	2.75	0.50	1.00	2.77	1.25	
QUOTE PROGETTO	107.49	107.99	109.98	109.92	109.93	110.00	109.93	109.92	109.98	108.14	107.64

COMMITTENTE:

RFI RETE FERROVIARIA ITALIANA GRUPPO FERROVIE DELLO STATO ITALIANE

DIREZIONE LAVORI:

ITALFERR GRUPPO FERROVIE DELLO STATO ITALIANE

APPALTATORE:

Ghella CONSORZIO CFT PIZZAROTTI ITINERA

PROGETTAZIONE:	PROGETTISTA:	DIRETTORE DELLA PROGETTAZIONE:
RAGGRUPPAMENTO TEMPORANEO PROGETTISTI PIZZAROTTI Sintagma INTEGRA	Ing.LUCA DINELLI	Ing. PIETRO MAZZOLI Responsabile integrazione fra le varie prestazioni specialistiche

PROGETTO ESECUTIVO

ITINERARIO NAPOLI-BARI
RADDOPPIO TRATTA CANCELLO-BENEVENTO
I° LOTTO FUNZIONALE CANCELLO-FRASSO TELESINO E VARIANTE ALLA LINEA ROMA-NAPOLI VIA CASSINO NEL COMUNE MADDALONI

VIABILITA'

Tratta Cancello-Frasso Telesino - Viabilità Finestra n°1.Galleria Monte Aglio km 3+777
Sezioni trasversali - Tav. 2 di 2

APPALTATORE
CONSORZIO CFT
IL DIRETTORE TECNICO
Geom. C. BIANCHI
13/09/2018

SCALA: 1:200

COMMESSA	LOTTO	FASE	ENTE	TIPO DOC.	OPERA/DISCIPLINA	PROGR.	REV.
IF1N	01	E	ZZ	W9	IF1005	002	B

Rev.	Descrizione	Redatto	Data	Verificato	Data	Approvato	Data	Autorizzato Data
A	Emissione	M.De Tursi	10/07/2018	L.Dinelli	10/07/2018	P.Mazzoli	10/07/2018	L.Dinelli
B	Rev. Istruttoria ITF 29/08/18	S.Placidi	13/09/2018	L.Dinelli	13/09/2018	P.Mazzoli	13/09/2018	
								13/09/2018

File: IF1N.0.1.E.ZZ.W9.IF.10.0.5.002.B.dwg | n. Elab.: