

**CIGLIO SX**

**LEGENDA**

**POZZETTI TIPO 3**

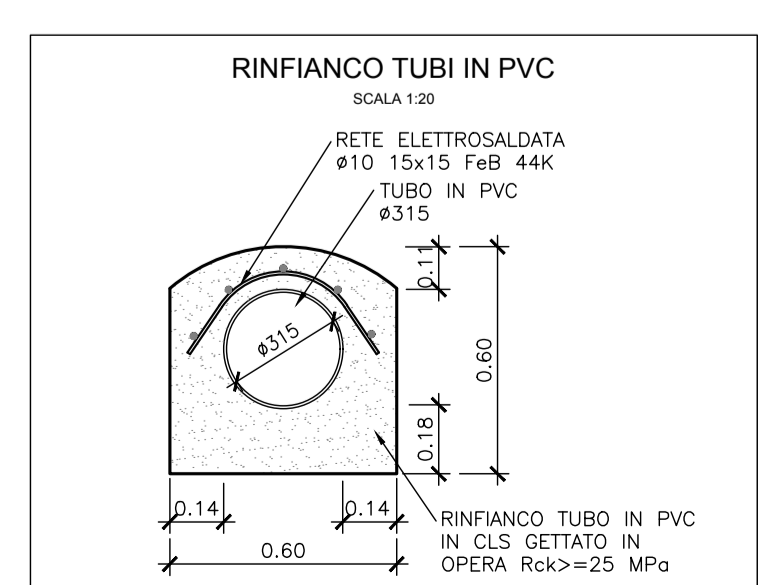
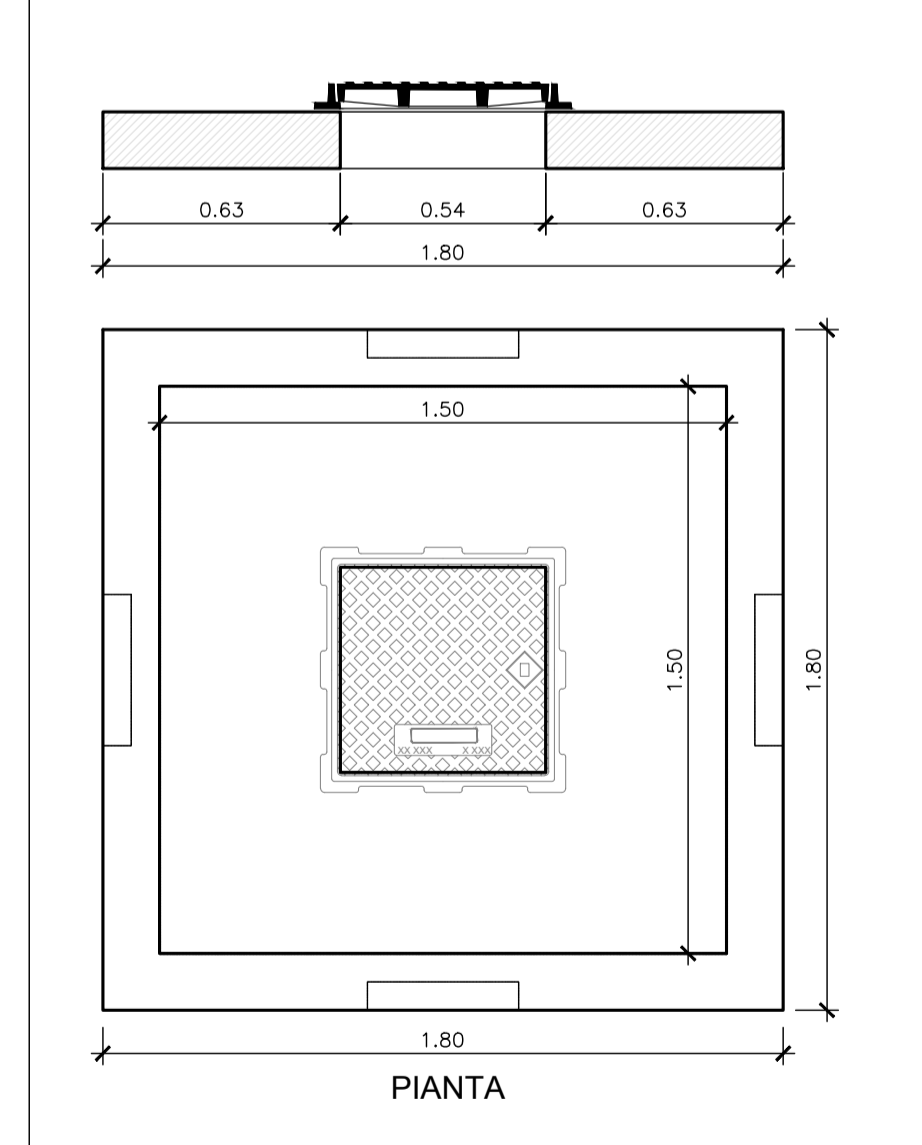
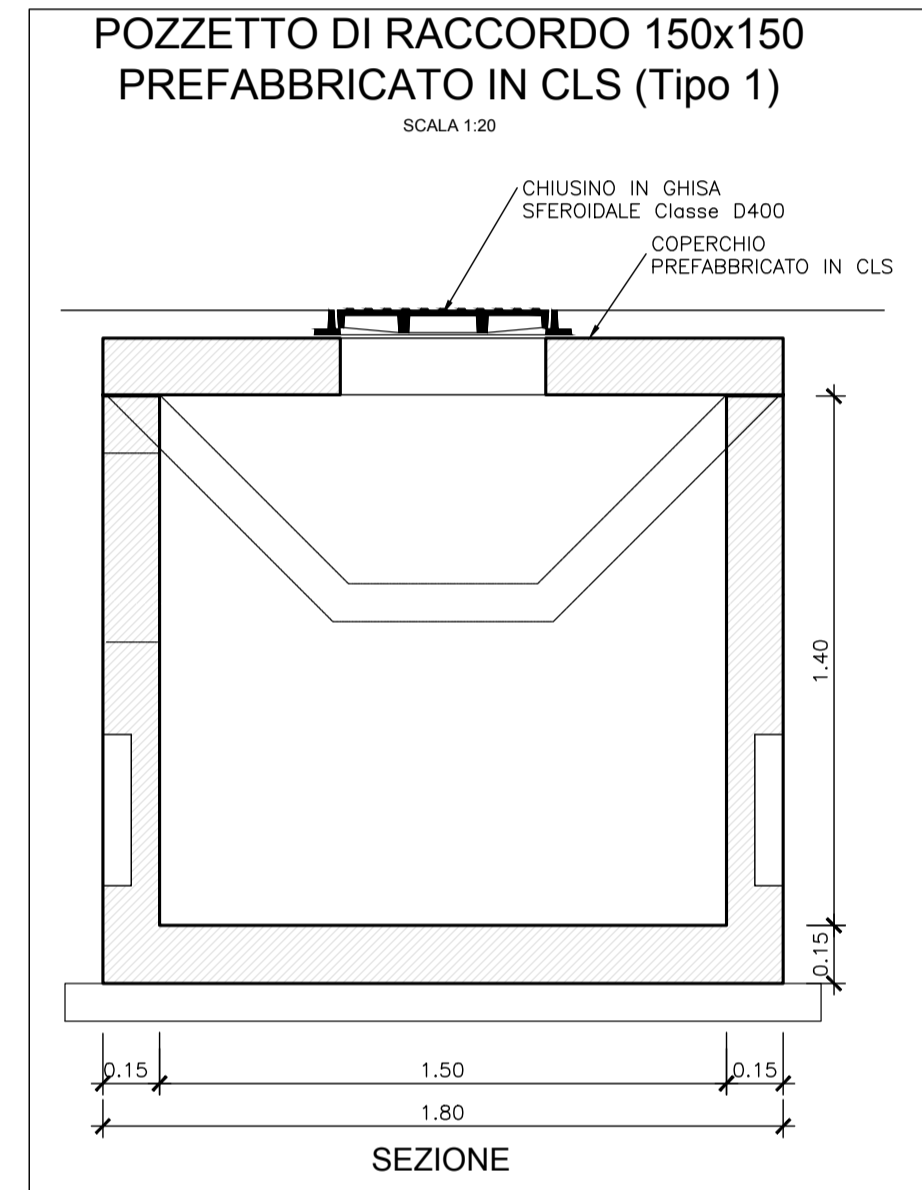
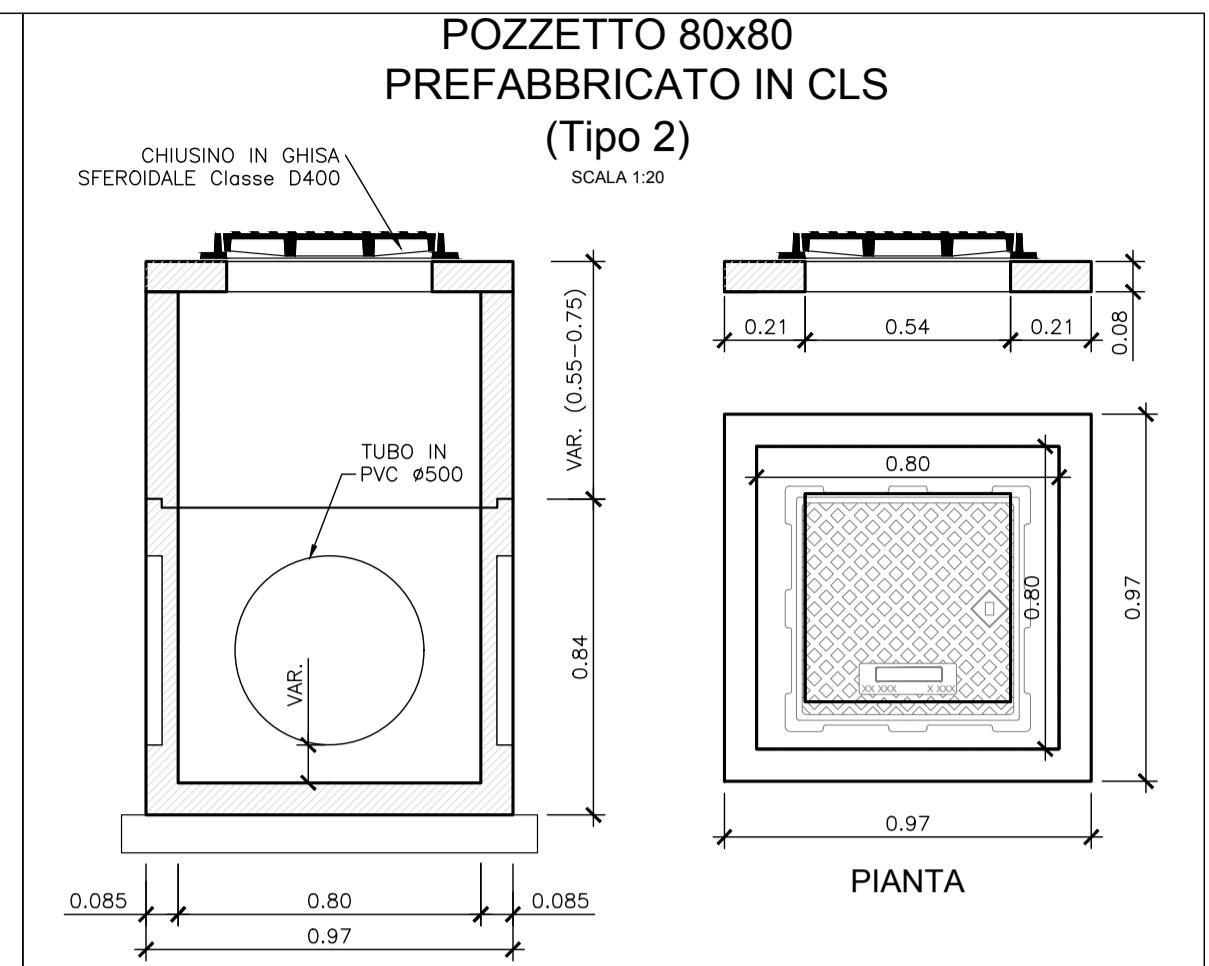
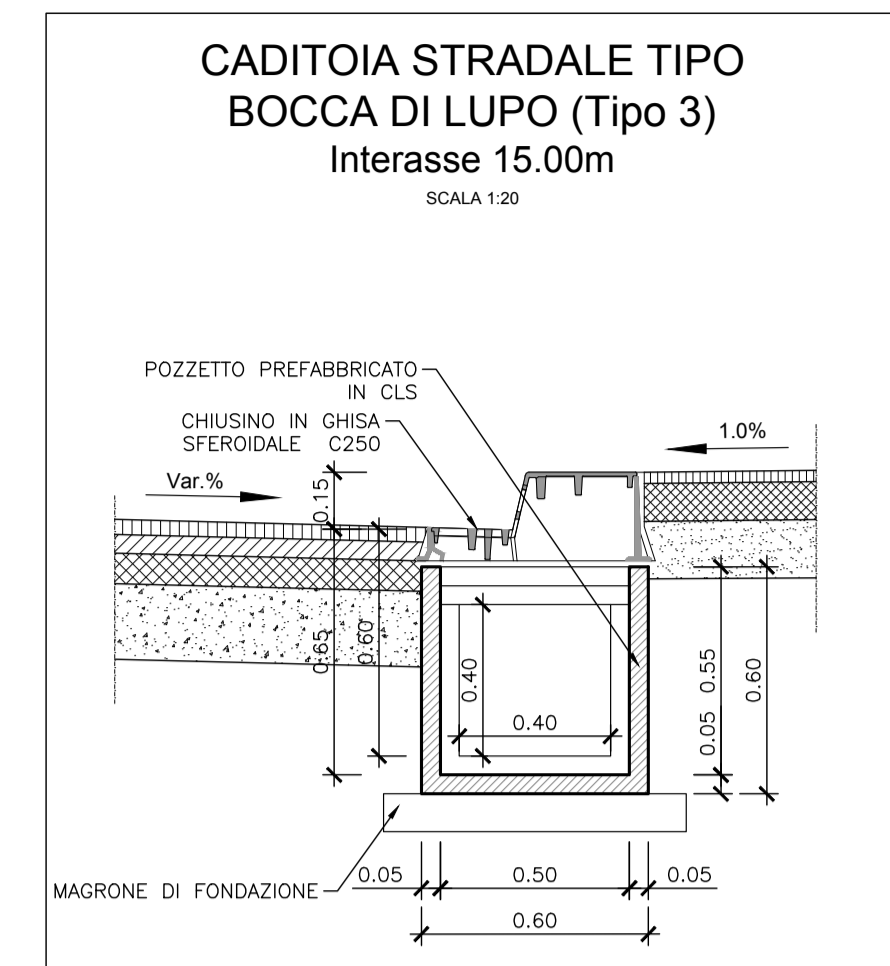
"N"	Quota imbocco/sbocco
1	121.72
2	121.70
3	121.00
4	120.00
5	119.20
6	118.07
7	117.30
8	117.22

**CIGLIO DX**

**LEGENDA**

**POZZETTI TIPO 3**

"N"	Quota imbocco/sbocco
9	117.22
10	117.30
11	118.03
12	119.00
13	120.00
14	121.00
15	121.65
16	121.70



**LEGENDA**

- TUBO PVC Ø400 - L=130.00 m
- TUBO PVC Ø500 - L=100.00 m
- FOSSO DI GUARDIA TRAPEZOIDALE IN TERRA
- CADITOIA STRADALE TIPO BOCCA DI LUPO (Tipo 3) PASSO 15.00 m
- POZZETTO DI RACCORDO 80x80 (Tipo 2)
- POZZETTO DI RACCORDO 150x150 (Tipo 1)

**COMMITTENTE:**

**RFI**  
RETE FERROVIARIA ITALIANA  
GRUPPO FERROVIE DELLO STATO ITALIANE

**DIREZIONE LAVORI:**

**ITALFERR**  
GRUPPO FERROVIE DELLO STATO ITALIANE

**APPALTATORE:**

**Chella** **CONSORZIO CFT** **INTEGRA**

**PROGETTAZIONE:** **Pizzarotti** **Sintagma** **INTEGRA**

**RAGGRUPPAMENTO TEMPORANEO PROGETTISTI**

**PROGETTISTA:** Ing. LUCA DINELLI

**DIRETTORE DELLA PROGETTAZIONE:** Ing. PIETRO MAZZOLI  
Responsabile integrazione fra le varie prestazioni specialistiche

**PROGETTO ESECUTIVO**

**ITINERARIO NAPOLI-BARI**  
**RADDOPPIO TRATTA CANCELLO-BENEVENTO**  
**1° LOTTO FUNZIONALE CANCELLO-FRASSO TELESINO E VARIANTE ALLA LINEA ROMA-NAPOLI VIA CASSINO NEL COMUNE MADDALONI**

**VIABILITA'**  
Tratta Canello-Frasso Telesino - Viabilità Fermata Valle di Maddaloni km 7+467  
Planimetra di drenaggio viabilità

**APPALTATORE:** CONSORZIO CFT  
IL DIRETTORE TECNICO  
Geom. G. BIANCHI  
13/09/2018

**SCALA:** 1:500

COMMESSA	LOTTO	FASE	ENTE	TIPO DOC.	OPERA/DISCIPLINA	PROGR.	REV.
IF1N	01	E	ZZ	P8	IF1205	004	B

Rev.	Descrizione	Redatto	Data	Verificato	Data	Approvato	Data	Autorizzato Data
A	Emissione	M.De Tursi	10/07/2018	L.Dinelli	10/07/2018	P.Mazzoli	10/07/2018	L.Dinelli
B	Emissione	M.De Tursi	13/09/2018	L.Dinelli	13/09/2018	P.Mazzoli	13/09/2018	

File: IF1N.0.1.E.ZZ.P8.IF.12.0.5.004.B.dwg

n. Elab.: