PROFILO Ramo sx
SEZIONE 1
PROGRESSIVA 0.00

USURA
u1 6.64 m

SEZIONE SU SEDE ESISTENTE

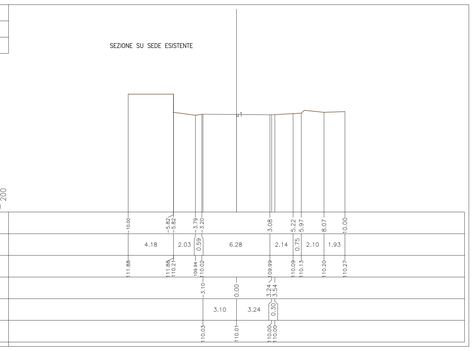

PROGRESSIVE TERRENO	0.00 – 5.83 – 5.82 – 3.79 – 3.20 – 1.64 – 5.22 – 5.97 – 8.67 – 0.00
PARZIALI TERRENO	4.18 – 2.03 – 0.59 – 6.28 – 2.14 – 0.75 – 2.10 – 1.93
QUOTE TERRENO	111.88 – 111.88 – 110.21 – 108.94 – 110.02 – 109.93 – 110.09 – 110.13 – 110.22 – 110.27
PROGRESSIVE PROGETTO	3.10 – 0.00 – 3.24 – 3.54
PARZIALI PROGETTO	3.10 – 3.24 – 0.30
QUOTE PROGETTO	110.53 – 110.61 – 110.06 – 110.00

PROFILO Ramo sx
SEZIONE 3
PROGRESSIVA 20.00

STERRI E RIPORTI
S1 0.04 m^2
S2 0.03 m^2
Totale S: 0.07 m^2
R1 0.14 m^2
R2 0.19 m^2
R3 0.07 m^2
R4 0.01 m^2
Totale R: 0.41 m^2
RILEVATO
A1 0.14 m^2
A2 0.19 m^2
A3 0.07 m^2
Totale: 0.40 m^2
STERRO
B1 0.06 m^2
USURA
u1 8.76 m
VEGETALE
v1 1.04 m
v2 1.18 m
Totale: 2.22 m

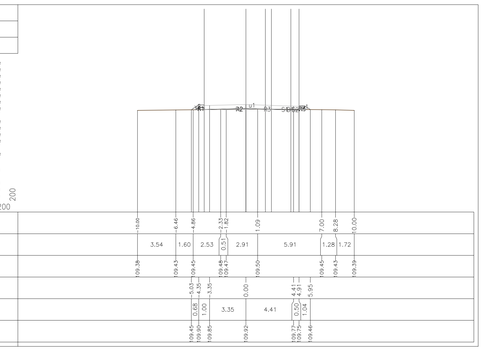

PROGRESSIVE TERRENO	0.00 – 6.46 – 4.86 – 2.33 – 1.82 – 1.09 – 7.00 – 8.38 – 0.00
PARZIALI TERRENO	3.54 – 1.60 – 2.53 – 0.51 – 2.91 – 5.91 – 1.28 – 1.72
QUOTE TERRENO	109.28 – 109.43 – 109.45 – 109.48 – 109.47 – 109.50 – 109.45 – 109.43 – 109.39
PROGRESSIVE PROGETTO	0.00 – 4.41 – 4.91 – 5.95
PARZIALI PROGETTO	3.35 – 4.41 – 0.50 – 0.54
QUOTE PROGETTO	109.45 – 109.90 – 109.85 – 109.92 – 109.79 – 109.25 – 109.46

PROFILO Ramo sx
SEZIONE 2
PROGRESSIVA 10.00

STERRI E RIPORTI
S1 0.01 m^2
S2 0.09 m^2
Totale S: 0.10 m^2
STERRO
B1 0.11 m^2
USURA
u1 7.50 m
VEGETALE
v1 0.77 m

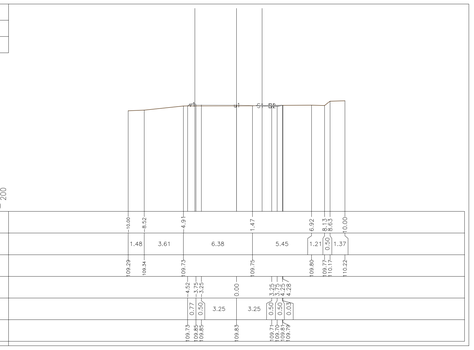

PROGRESSIVE TERRENO	0.00 – 8.52 – 4.93 – 1.47 – 6.02 – 8.63 – 8.63 – 0.00
PARZIALI TERRENO	1.48 – 3.61 – 6.38 – 5.45 – 1.21 – 0.26 – 1.37
QUOTE TERRENO	109.29 – 109.34 – 109.73 – 109.75 – 109.80 – 110.75 – 110.22
PROGRESSIVE PROGETTO	0.00 – 1.15 – 1.57 – 1.47 – 4.28
PARZIALI PROGETTO	0.77 – 0.50 – 0.32 – 3.25 – 3.25 – 0.50 – 0.54 – 0.03
QUOTE PROGETTO	110.79 – 110.61 – 109.83 – 109.75 – 109.21 – 109.22 – 109.79

PROFILO Ramo sx
SEZIONE 4
PROGRESSIVA 23.83

STERRI E RIPORTI
R1 0.56 m^2
R2 1.29 m^2
R3 0.30 m^2
R4 0.33 m^2
Totale R: 2.48 m^2
RILEVATO
A1 2.47 m^2
USURA
u1 12.92 m
VEGETALE
v1 1.29 m
v2 1.39 m
Totale: 2.68 m

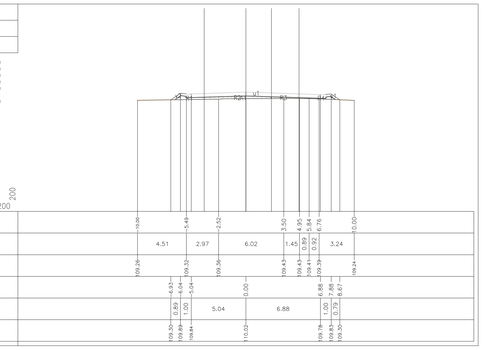

PROGRESSIVE TERRENO	0.00 – 5.49 – 2.52 – 3.50 – 4.95 – 5.84 – 6.26 – 0.00
PARZIALI TERRENO	4.51 – 2.97 – 6.02 – 1.45 – 0.89 – 0.42 – 3.24
QUOTE TERRENO	109.28 – 109.32 – 109.36 – 109.43 – 109.43 – 109.41 – 109.39 – 109.24
PROGRESSIVE PROGETTO	0.00 – 6.88 – 7.88 – 8.67
PARZIALI PROGETTO	5.04 – 6.88 – 0.50 – 0.79
QUOTE PROGETTO	110.02 – 109.79 – 109.83 – 109.30

PROFILO via sannitica
SEZIONE 1
PROGRESSIVA 0.00

STERRI E RIPORTI
R1 8.75 m^2
R2 7.24 m^2
R3 5.27 m^2
Totale R: 21.26 m^2
RILEVATO
A1 21.24 m^2
VEGETALE
v1 2.70 m
v2 2.53 m
Totale: 5.23 m

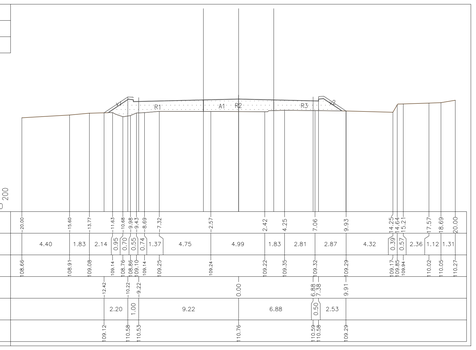

PROGRESSIVE TERRENO	0.00 – 10.40 – 13.77 – 12.44 – 11.83 – 11.68 – 9.45 – 9.69 – 7.32 – 2.57 – 2.42 – 4.25 – 7.06 – 9.93 – 14.25 – 15.21 – 17.57 – 18.69 – 20.00
PARZIALI TERRENO	4.40 – 1.83 – 2.14 – 0.75 – 0.15 – 0.24 – 1.37 – 4.75 – 4.99 – 1.83 – 2.81 – 2.87 – 4.32 – 0.33 – 0.57 – 2.36 – 1.12 – 1.31
QUOTE TERRENO	108.66 – 109.91 – 109.08 – 109.14 – 109.79 – 109.79 – 109.15 – 108.14 – 108.25 – 108.24 – 109.22 – 109.35 – 109.32 – 109.29 – 109.17 – 109.84 – 110.02 – 110.05 – 110.27
PROGRESSIVE PROGETTO	0.00 – 6.88 – 7.38 – 9.91
PARZIALI PROGETTO	2.20 – 1.00 – 9.22 – 6.88 – 0.50 – 2.53
QUOTE PROGETTO	109.12 – 110.58 – 110.53 – 110.79 – 110.79 – 110.04 – 109.29

PROFILO via sannitica
SEZIONE 3
PROGRESSIVA 50.00

STERRI E RIPORTI
S1 0.03 m^2
S2 2.66 m^2
S3 0.01 m^2
Totale S: 2.70 m^2
STERRO
B1 2.72 m^2
USURA
u1 6.50 m

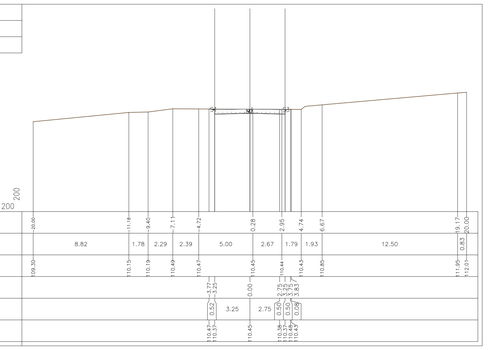

PROGRESSIVE TERRENO	0.00 – 1.18 – 3.40 – 7.11 – 4.72 – 0.28 – 2.95 – 4.74 – 6.67 – 19.17 – 20.00
PARZIALI TERRENO	8.82 – 1.78 – 2.29 – 2.39 – 5.00 – 2.67 – 1.79 – 1.93 – 12.50 – 0.83 – 0.83
QUOTE TERRENO	109.30 – 110.15 – 110.19 – 110.49 – 110.47 – 110.49 – 110.44 – 110.43 – 110.05 – 111.95 – 112.01
PROGRESSIVE PROGETTO	0.00 – 3.77 – 3.25 – 4.44 – 4.91 – 5.95 – 6.75 – 7.25 – 7.75 – 8.67
PARZIALI PROGETTO	3.25 – 2.75 – 0.50 – 0.50 – 0.50 – 0.54 – 0.50 – 0.92
QUOTE PROGETTO	110.47 – 110.37 – 110.45 – 110.39 – 110.31 – 110.42 – 110.47

PROFILO via sannitica
SEZIONE 2
PROGRESSIVA 25.00

STERRI E RIPORTI
S1 0.25 m^2
R1 0.05 m^2
R2 0.12 m^2
Totale R: 0.17 m^2
RILEVATO
A1 0.05 m^2
A2 0.12 m^2
Totale: 0.17 m^2
STERRO
B1 0.25 m^2
USURA
u1 6.50 m
VEGETALE
v1 1.21 m
v2 0.99 m
Totale: 2.20 m

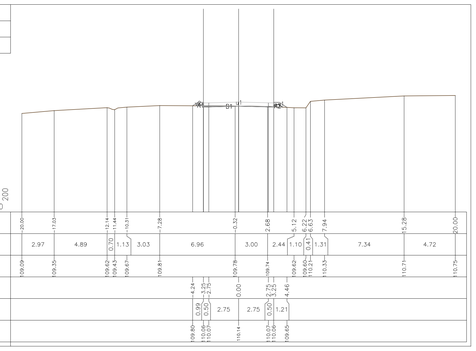

PROGRESSIVE TERRENO	0.00 – 11.63 – 12.14 – 10.31 – 7.28 – 0.32 – 2.68 – 5.12 – 6.22 – 8.53 – 15.28 – 20.00
PARZIALI TERRENO	2.97 – 4.89 – 0.70 – 1.13 – 3.03 – 6.96 – 3.00 – 2.44 – 1.10 – 0.69 – 1.31 – 7.34 – 4.72
QUOTE TERRENO	109.09 – 109.35 – 109.42 – 109.44 – 109.43 – 109.81 – 109.78 – 109.74 – 109.62 – 109.60 – 110.33 – 110.71 – 110.75
PROGRESSIVE PROGETTO	1.24 – 1.55 – 1.79 – 0.00 – 1.15 – 1.57 – 2.28 – 4.48
PARZIALI PROGETTO	0.89 – 0.50 – 0.50 – 2.75 – 2.75 – 0.50 – 0.54 – 1.21
QUOTE PROGETTO	109.86 – 110.04 – 110.04 – 110.14 – 110.01 – 109.86 – 109.65

PROFILO via sannitica
SEZIONE 4
PROGRESSIVA 55.29

USURA
u1 5.99 m

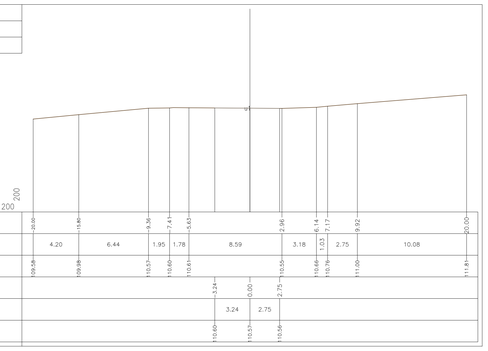

PROGRESSIVE TERRENO	0.00 – 11.40 – 9.36 – 7.41 – 5.63 – 2.96 – 6.14 – 7.17 – 9.92 – 20.00
PARZIALI TERRENO	4.20 – 6.44 – 1.95 – 1.78 – 8.59 – 3.18 – 1.03 – 2.75 – 10.08
QUOTE TERRENO	109.58 – 109.88 – 110.57 – 110.60 – 110.61 – 110.55 – 110.66 – 110.76 – 111.00 – 111.81
PROGRESSIVE PROGETTO	3.24 – 0.00 – 2.75
PARZIALI PROGETTO	3.24 – 2.75
QUOTE PROGETTO	110.60 – 110.57 – 110.56

COMMITTENTE:

RFI RETE FERROVIARIA ITALIANA
GRUPPO FERROVIE DELLO STATO ITALIANE

DIREZIONE LAVORI:

ITALFERR
GRUPPO FERROVIE DELLO STATO ITALIANE

APPALTATORE:

Cociv · CONSORZIO CFT · ITINERA · PIZZAROTTI

PROGETTAZIONE:	PROGETTISTA:	DIRETTORE DELLA PROGETTAZIONE:
RAGGRUPPAMENTO TEMPORANEO PROGETTISTI PIZZAROTTI · Sintagma · INTERBRA	Ing.LUCA DINELLI	Ing. PIETRO MAZZOLI Responsabile integrazione fra le varie prestazioni specialistiche

PROGETTO ESECUTIVO

ITINERARIO NAPOLI-BARI
RADDOPPIO TRATTA CANCELLO-BENEVENTO
I° LOTTO FUNZIONALE CANCELLO-FRASSO TELESINO E VARIANTE ALLA LINEA ROMA-NAPOLI VIA CASSINO NEL COMUNE MADDALONI

VIABILITA'

Tratta Cancello-Frasso Telesino - Svincolo Valle di Maddaloni S.S. n°265 km 7+987
Assetto provvisorio - fase 4-5-6: Sezioni trasversali - Tav. 1 di 3

APPALTATORE		SCALA:
CONSORZIO CFT IL DIRETTORE TECNICO Geom. C. BIANCHI Ottobre 2018		1:200

COMMESSA	LOTTO	FASE	ENTE	TIPO DOC.	OPERA/DISCIPLINA	PROGR.	REV.
IF1N	01	E	ZZ	W9	IF1305	004	B

Rev.	Descrizione	Redatto	Data	Verificato	Data	Approvato	Data	Autorizzato Data
A	Rev. Istruttoria ITF 29/06/18	M.De Tursi	13/09/2018	L.Dinelli	13/09/2018	P.Mazzoli	13/09/2018	L.Dinelli
B	Recepimento Istruttoria	M.De Tursi	Ottobre 2018	L.Dinelli	Ottobre 2018	P.Mazzoli	Ottobre 2018	Ottobre 2018

File: IF1N.0.1.E.ZZ.W9.IF.13.0.5.004.B.dwg n. Elab.: