PROFILO Ramo Nord – SEZIONE 1 – PROGRESSIVA 0.00

USURA u1 6.50 m
VEGETALE v1 0.67 m

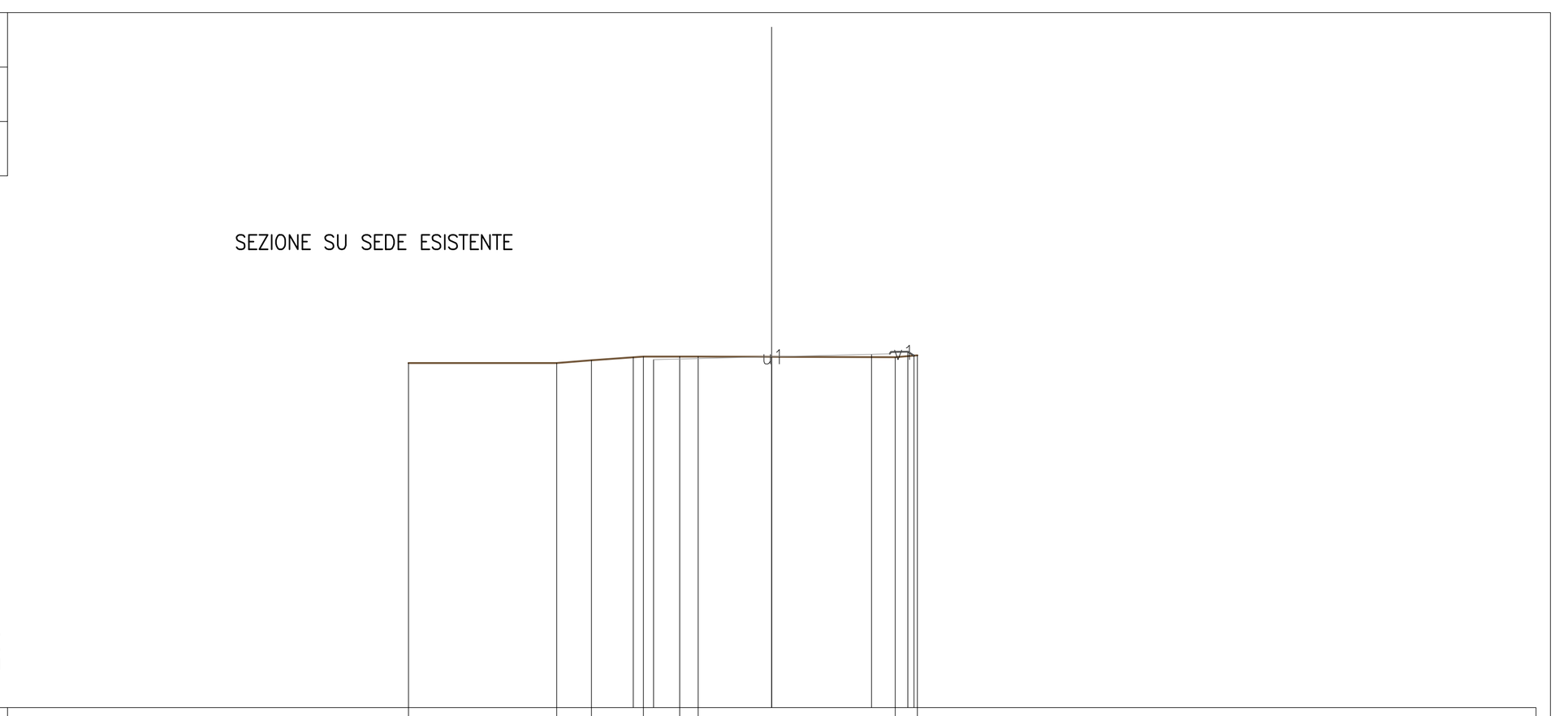

98 / 200

PROGRESSIVE TERRENO	-10.00, -5.92, -4.97, -3.53, -2.53, -2.03, 3.40, 4.01
PARZIALI TERRENO	4.08, 0.95, 1.44, 1.00, 0.50, 5.43, 0.61
QUOTE TERRENO	107.49, 107.49, 107.56, 107.67, 107.67, 107.67, 107.66, 107.70
PROGRESSIVE PROGETTO	-3.81, -3.25, 0.00, 2.75, 3.75, 3.92
PARZIALI PROGETTO	0.56, 3.25, 2.75, 1.00, 0.17
QUOTE PROGETTO	107.65, 107.58, 107.66, 107.73, 107.81, 107.69

PROFILO Ramo Nord – SEZIONE 2 – PROGRESSIVA 20.00

STERRI E RIPORTI S1 2.24 m²
STERRO B1 2.24 m²
FONDAZIONE f1 6.49 m
USURA u1 6.50 m
VEGETALE v1 0.78 m

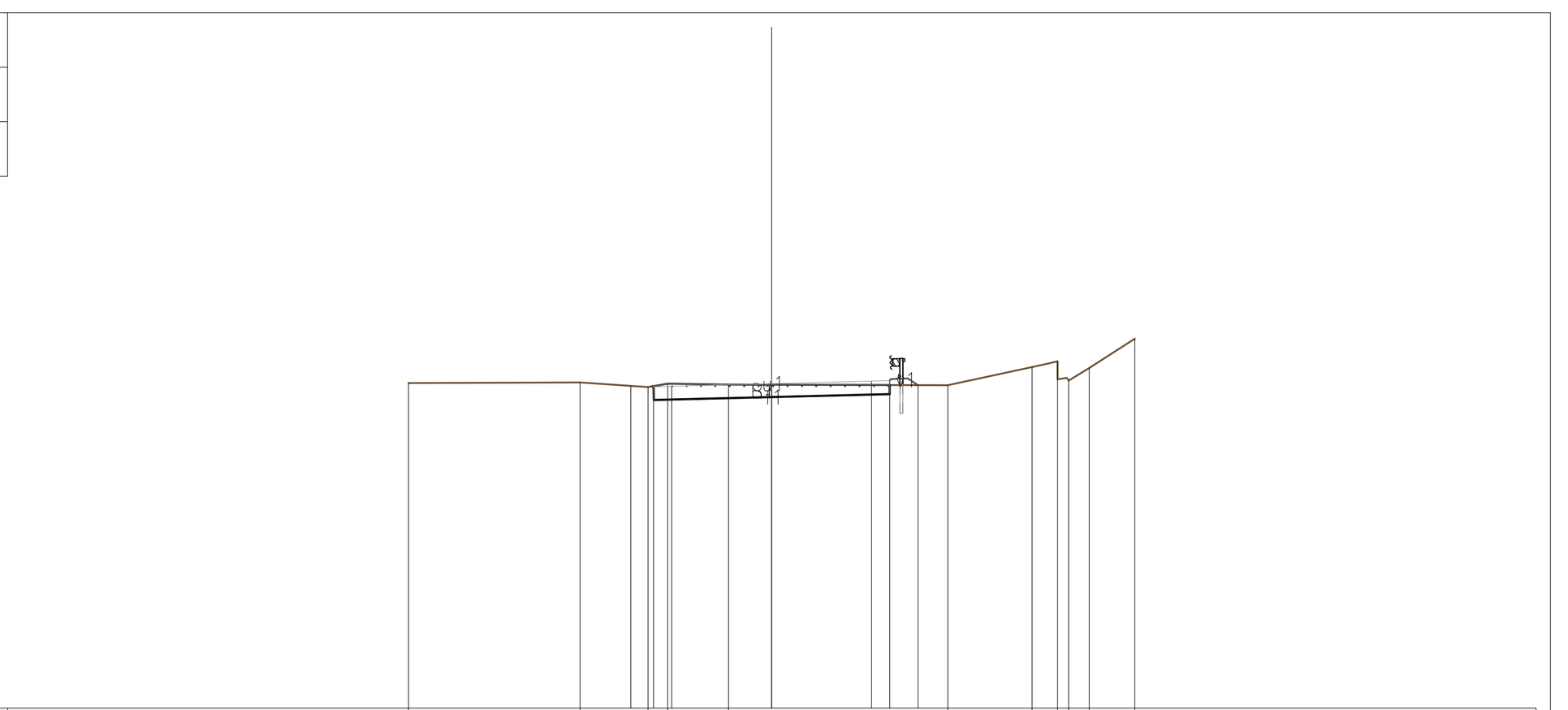

99 / 200

PROGRESSIVE TERRENO	-10.00, -5.28, -3.40, -2.87, -1.18, 4.85, 7.17, 7.87, 8.18, 8.74, 10.00
PARZIALI TERRENO	4.72, 1.88, 0.53, 1.69, 6.03, 2.32, 0.70, 0.31, 0.56, 1.26
QUOTE TERRENO	107.96, 107.97, 107.84, 107.94, 107.91, 107.89, 108.39, 108.55, 108.02, 108.37, 109.17
PROGRESSIVE PROGETTO	-3.88, -3.25, -2.75, 0.00, 2.75, 3.25, 4.03
PARZIALI PROGETTO	0.63, 0.50, 2.75, 2.75, 0.50, 0.78
QUOTE PROGETTO	107.87, 107.85, 107.87, 107.94, 108.00, 108.02, 107.90

PROFILO Ramo Nord – SEZIONE 3 – PROGRESSIVA 40.00

STERRI E RIPORTI S1 2.59 m², S2 0.67 m², Totale S: 3.26 m²
STERRO B1 3.26 m²
FONDAZIONE f1 6.50 m
USURA u1 6.50 m

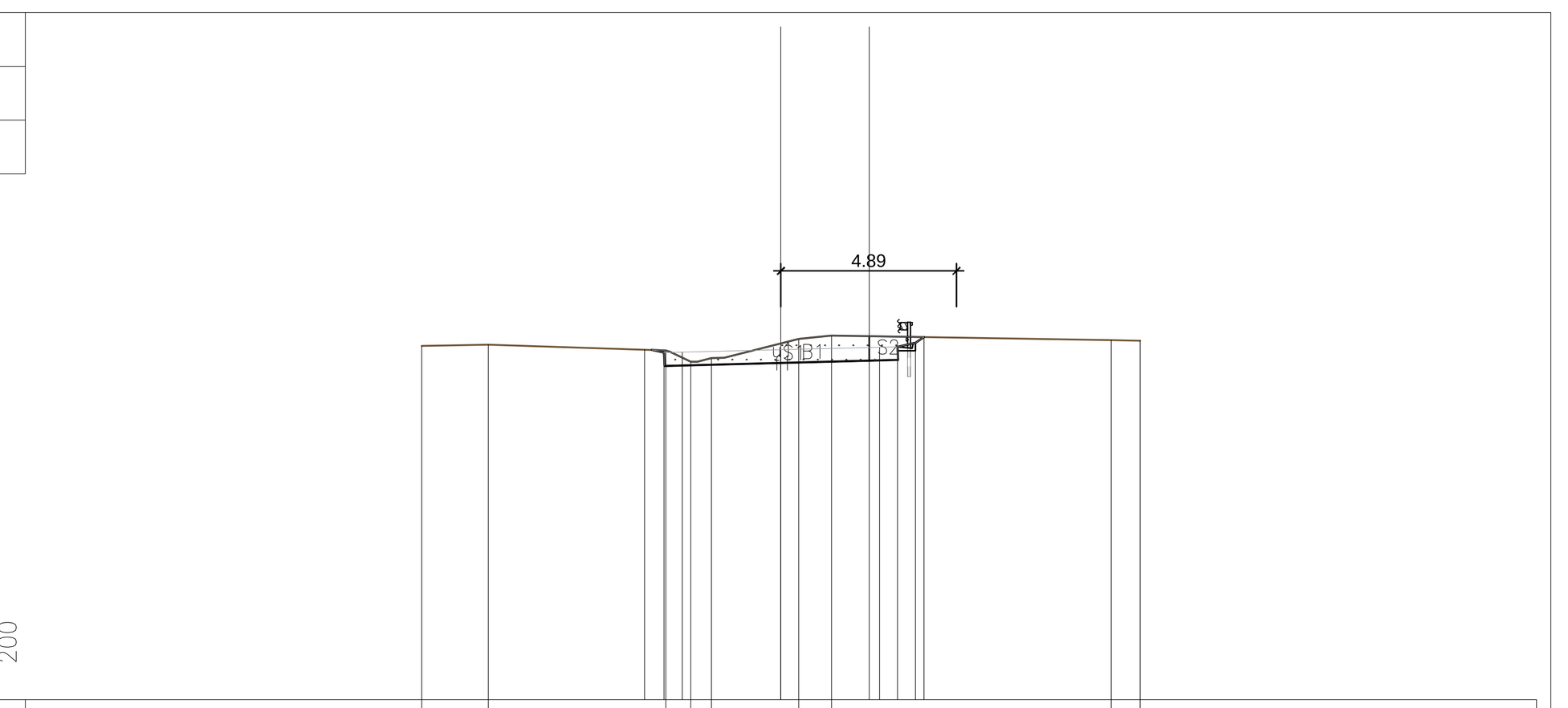

98 / 200

PROGRESSIVE TERRENO	-10.00, -8.15, -3.20, -2.51, -1.93, 0.49, 1.41, 9.20, 10.00
PARZIALI TERRENO	1.85, 4.95, 0.69, 0.58, 2.42, 0.92, 7.79, 0.80
QUOTE TERRENO	107.86, 107.89, 107.73, 107.41, 107.52, 108.05, 108.14, 108.02, 108.00
PROGRESSIVE PROGETTO	-3.79, -3.25, -2.75, 0.00, 2.75, 3.25, 3.75, 3.99
PARZIALI PROGETTO	0.54, 0.50, 2.75, 2.75, 0.50, 0.50, 0.24
QUOTE PROGETTO	107.75, 107.67, 107.68, 107.75, 107.82, 107.83, 107.94, 108.10

PROFILO Ramo Nord – SEZIONE 4 – PROGRESSIVA 60.00

STERRI E RIPORTI S1 1.39 m², R1 0.57 m²
RILEVATO A1 0.57 m²
STERRO B1 1.39 m²
SCOTICO E1 0.82 m²
FONDAZIONE f1 6.49 m
USURA u1 6.50 m
VEGETALE v1 0.93 m

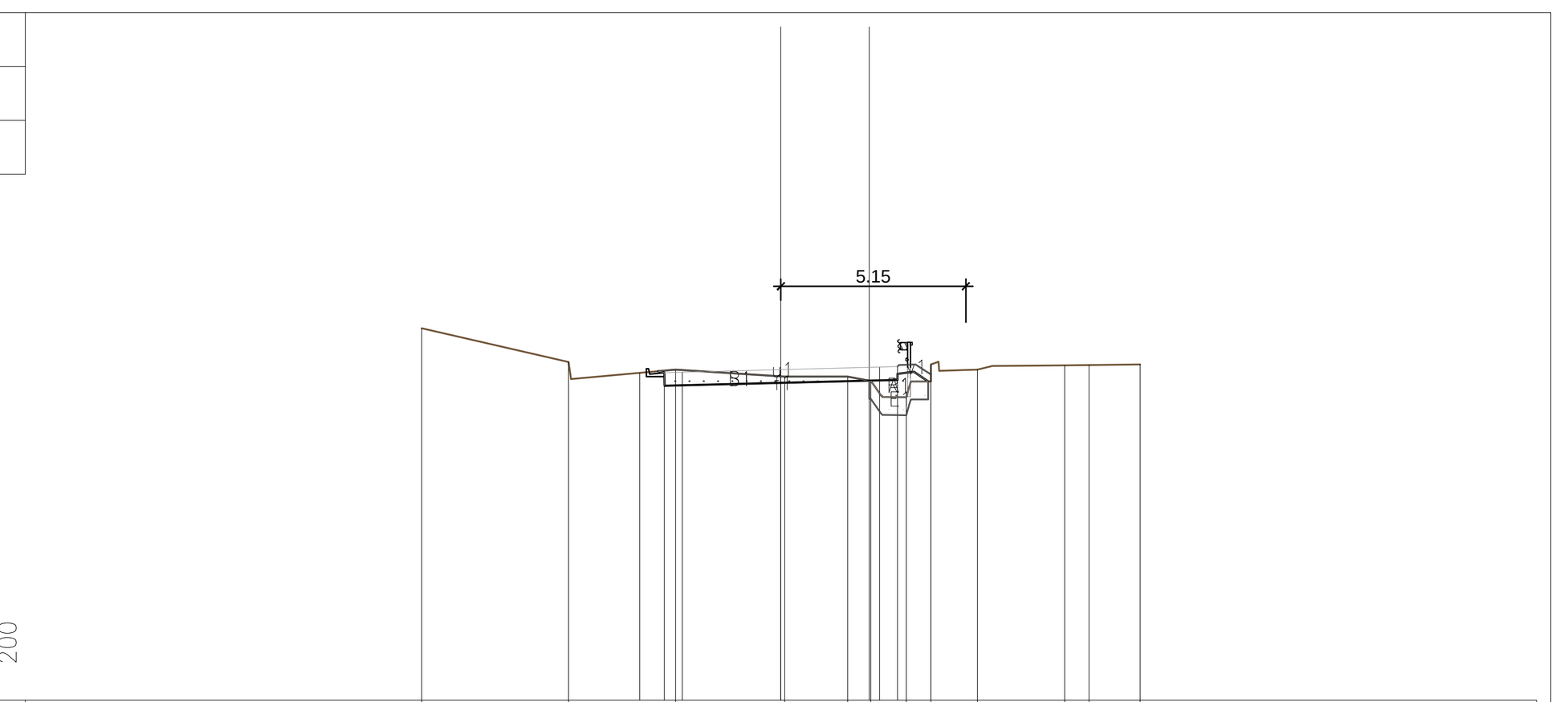

99 / 200

PROGRESSIVE TERRENO	-10.00, -5.92, -2.93, 0.10, 1.86, 2.50, 3.49, 4.18, 5.47, 7.90, 8.58, 10.00
PARZIALI TERRENO	4.08, 2.99, 3.03, 1.76, 0.64, 0.99, 0.69, 0.21, 1.08, 2.43, 0.68, 1.42
QUOTE TERRENO	109.35, 108.42, 108.21, 108.01, 108.01, 107.89, 107.43, 108.35, 108.21, 108.33, 108.33, 108.35
PROGRESSIVE PROGETTO	-3.93, -3.25, -2.75, 0.00, 2.75, 3.25, 4.18
PARZIALI PROGETTO	0.68, 0.50, 2.75, 2.75, 0.50, 0.93
QUOTE PROGETTO	108.12, 108.12, 108.14, 108.21, 108.27, 108.29, 108.07

PROFILO Ramo Nord – SEZIONE 4 bis – PROGRESSIVA 72.80

STERRI E RIPORTI R1 1.20 m², R2 0.27 m², R3 0.11 m², R4 1.34 m², Totale R: 2.92 m²
RILEVATO A1 2.94 m²
SCOTICO E1 4.64 m²
FONDAZIONE f1 6.50 m
USURA u1 6.50 m
VEGETALE v1 1.16 m, v2 2.25 m, Totale: 3.41 m

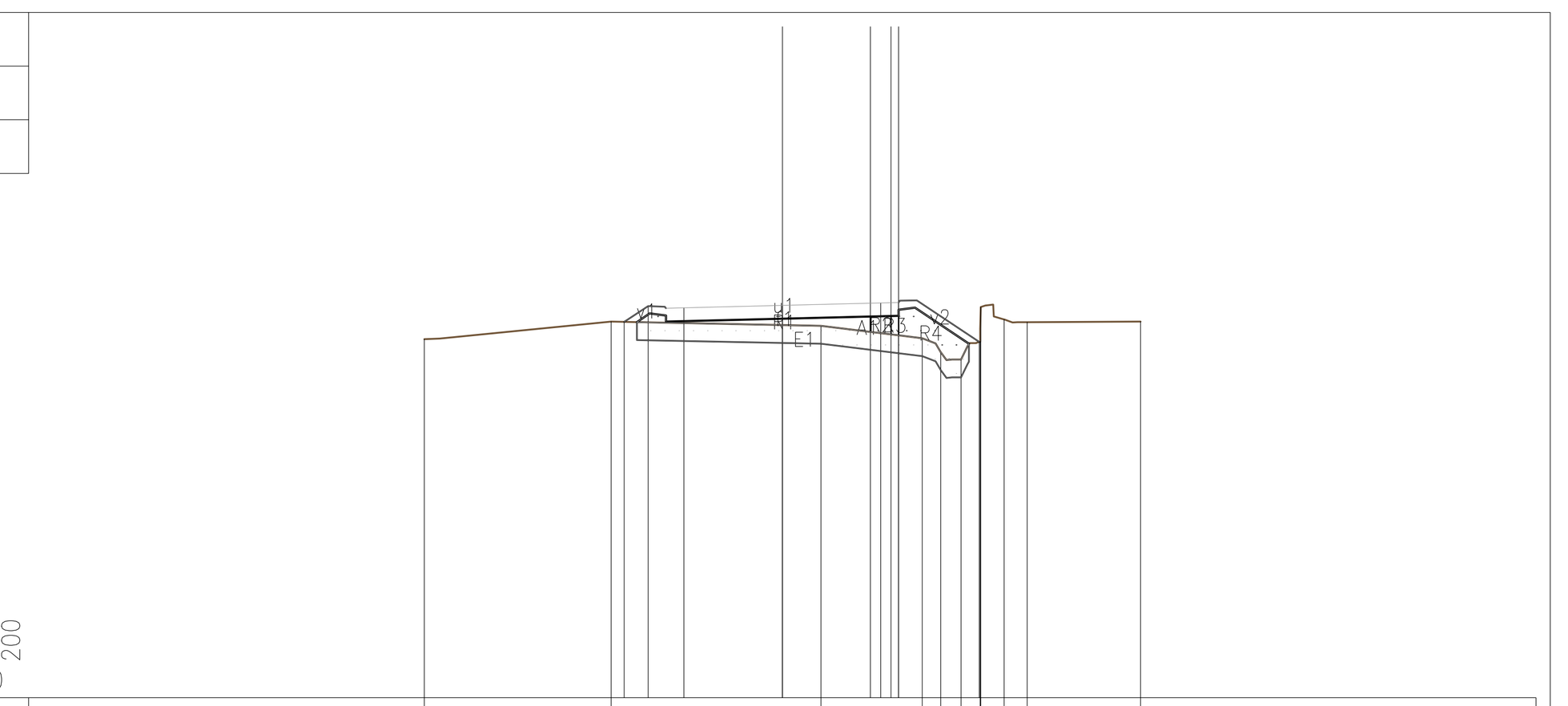

98 / 200

PROGRESSIVE TERRENO	-10.00, -4.78, 1.08, 3.91, 4.42, 4.99, 5.52, 5.54, 6.19, 6.83, 10.00
PARZIALI TERRENO	5.22, 5.86, 2.83, 0.51, 0.57, 0.53, 0.02, 0.65, 0.64, 3.17
QUOTE TERRENO	108.02, 108.51, 108.38, 108.04, 107.65, 107.45, 107.95, 108.92, 108.57, 108.49, 108.50
PROGRESSIVE PROGETTO	-4.41, -3.75, -2.75, 0.00, 2.75, 3.25, 5.50
PARZIALI PROGETTO	0.66, 1.00, 2.75, 2.75, 0.50, 2.25
QUOTE PROGETTO	108.50, 108.94, 108.89, 108.96, 109.03, 109.04, 107.94

PROFILO Ramo Nord – SEZIONE 5 – PROGRESSIVA 80.00

STERRI E RIPORTI S1 0.03 m², R1 1.89 m², R2 0.19 m², R3 2.93 m², R4 0.30 m², Totale R: 5.31 m²
RILEVATO A1 5.02 m², A2 0.30 m², Totale: 5.32 m²
STERRO B1 0.03 m²
SCOTICO E1 3.80 m²
FONDAZIONE f1 6.50 m
USURA u1 6.50 m
VEGETALE v1 1.71 m, v2 1.47 m, Totale: 3.18 m

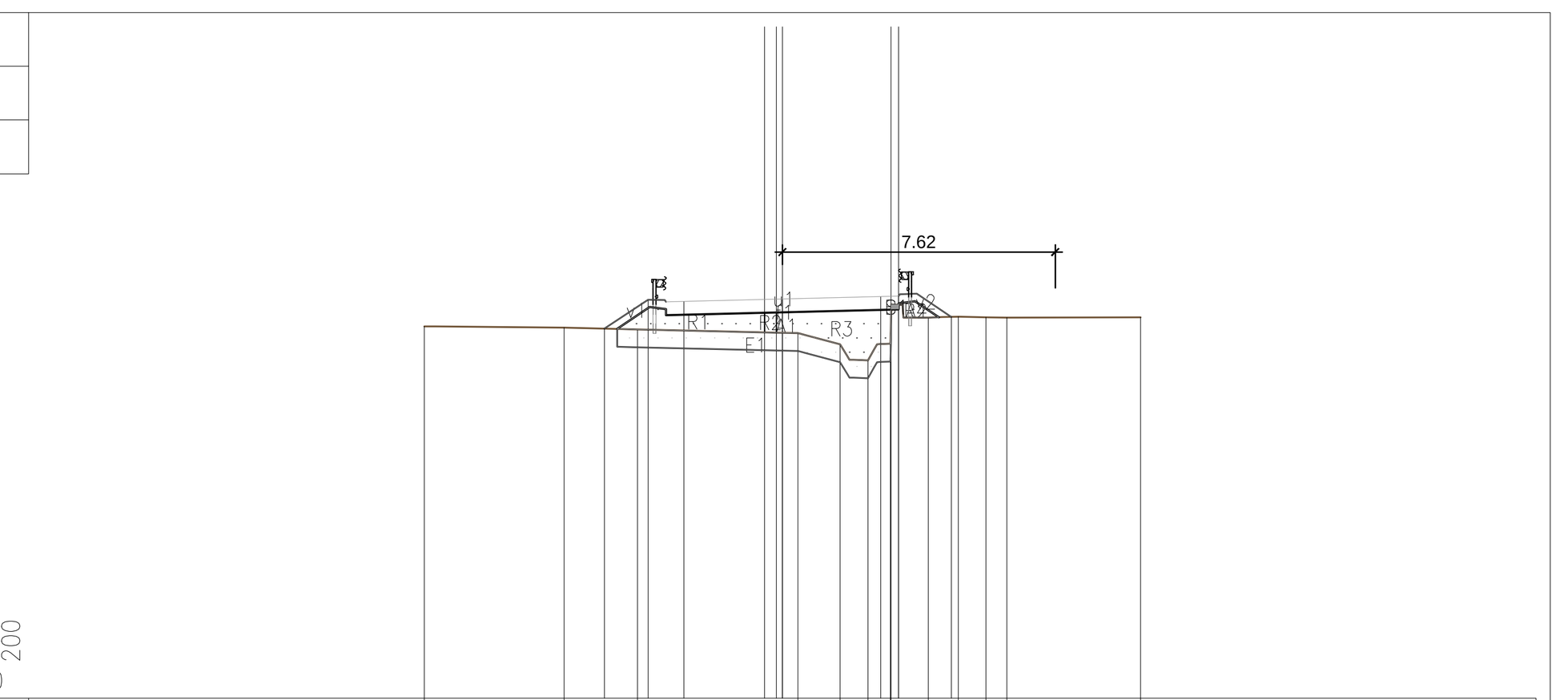

98 / 200

PROGRESSIVE TERRENO	-10.00, -6.10, -4.05, 0.44, 1.61, 2.39, 3.02, 3.03, 4.08, 4.91, 5.69, 6.27, 10.00
PARZIALI TERRENO	3.90, 2.05, 4.49, 1.17, 0.78, 0.63, 0.01, 1.05, 0.83, 0.78, 0.58, 3.73
QUOTE TERRENO	108.38, 108.35, 108.30, 108.19, 107.88, 107.44, 107.90, 108.51, 108.63, 108.66, 108.64, 108.63, 108.63
PROGRESSIVE PROGETTO	-4.96, -3.75, -2.75, 0.00, 2.75, 3.25, 4.72
PARZIALI PROGETTO	1.21, 1.00, 2.75, 2.75, 0.50, 1.47
QUOTE PROGETTO	108.32, 109.13, 109.08, 109.15, 109.22, 109.23, 108.65

PROFILO Ramo Nord – SEZIONE 5bis – PROGRESSIVA 86.88

STERRI E RIPORTI S1 0.10 m², R1 3.71 m², R2 0.46 m², R3 0.34 m², R4 0.22 m², R5 0.03 m², R6 0.24 m², Totale R: 5.00 m²
RILEVATO A1 4.52 m², A2 0.48 m², Totale: 5.00 m²
STERRO B1 0.10 m²
SCOTICO E1 2.43 m²
FONDAZIONE f1 6.50 m
USURA u1 6.50 m
VEGETALE v1 2.47 m, v2 1.34 m, Totale: 3.81 m

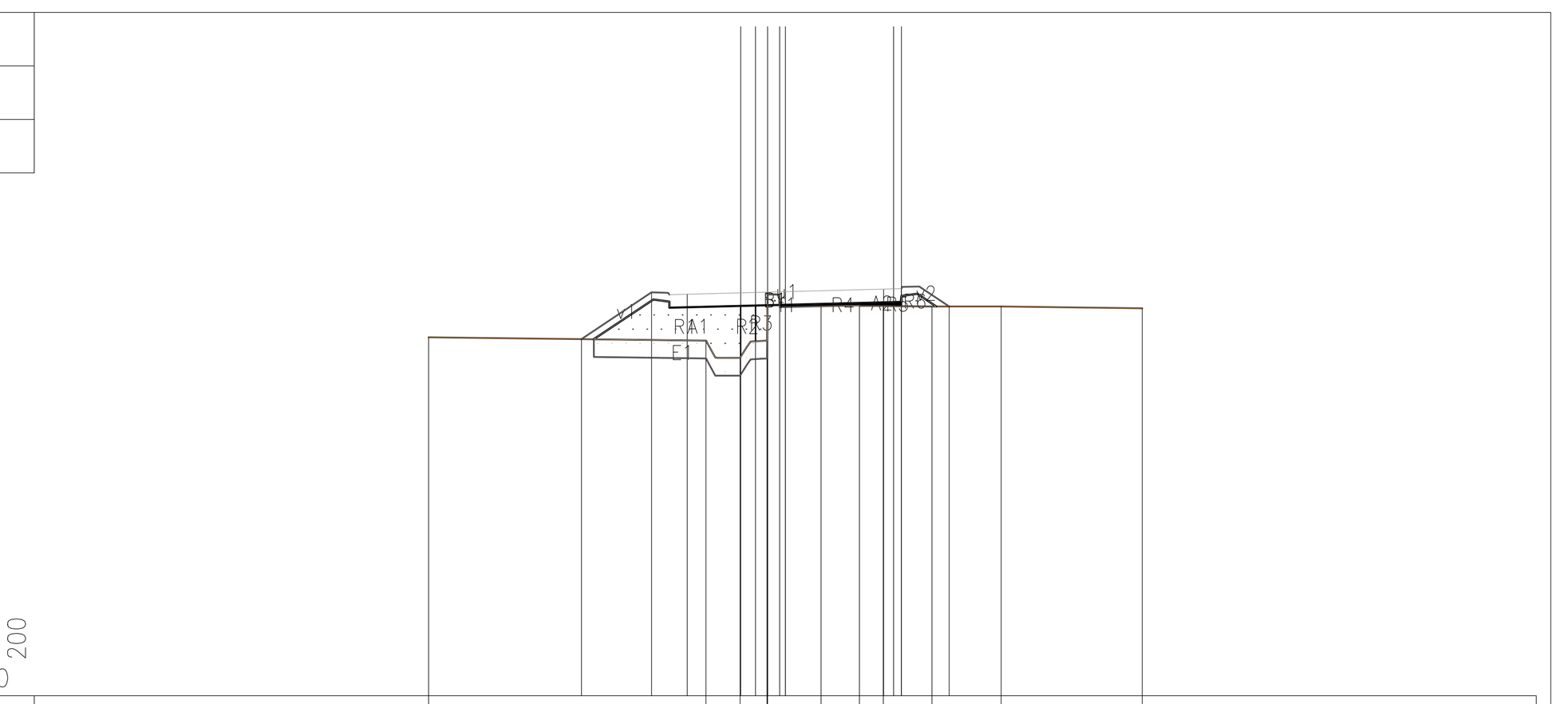

98 / 200

PROGRESSIVE TERRENO	-10.00, -2.22, -1.27, -0.51, -0.50, -0.50, 1.00, 2.07, 2.74, 4.11, 6.05, 10.00
PARZIALI TERRENO	7.78, 0.95, 0.76, 0.01, 1.50, 1.07, 0.67, 1.37, 1.94, 3.95
QUOTE TERRENO	108.04, 107.95, 107.47, 107.95, 108.45, 109.24, 108.92, 108.94, 108.92, 108.91, 108.90, 108.86
PROGRESSIVE PROGETTO	-5.72, -3.75, -2.75, 0.00, 2.75, 3.25, 4.59
PARZIALI PROGETTO	1.97, 1.00, 2.75, 2.75, 0.50, 1.34
QUOTE PROGETTO	107.99, 109.30, 109.25, 109.32, 109.39, 109.40, 108.90

PROFILO Ramo Nord – SEZIONE 6 – PROGRESSIVA 90.78

STERRI E RIPORTI S1 0.13 m², R1 5.50 m², R2 0.01 m², R3 0.01 m², R4 0.00 m², Totale R: 5.52 m²
RILEVATO A1 5.50 m², A2 0.02 m², Totale: 5.52 m²
STERRO B1 0.13 m²
SCOTICO E1 2.93 m²
FONDAZIONE f1 4.82 m
USURA u1 4.81 m
VEGETALE v1 2.61 m

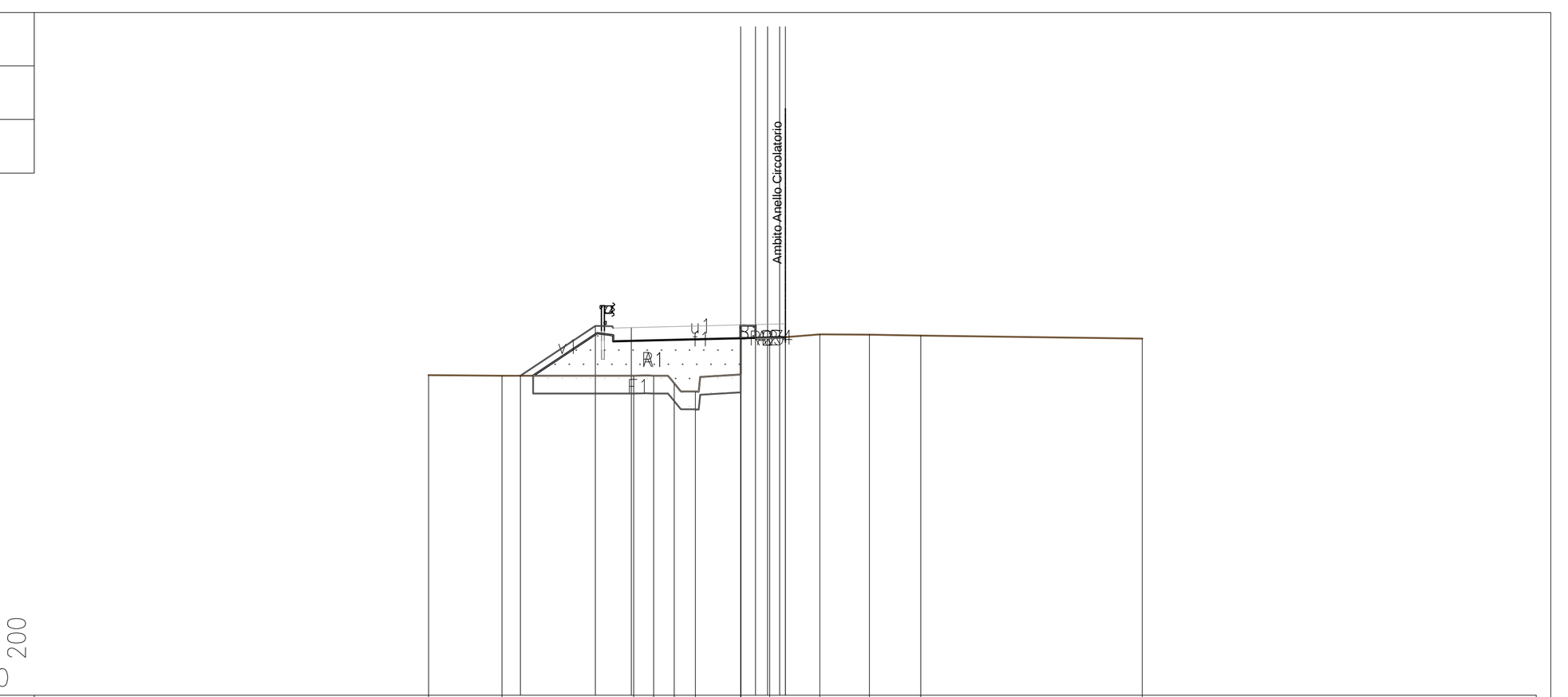

99 / 200

PROGRESSIVE TERRENO	-10.00, -7.94, -4.25, -3.69, -3.11, -2.52, -1.25, -1.25, -1.24, -0.44, 0.96, 2.36, 3.79, 10.00
PARZIALI TERRENO	2.06, 3.69, 0.56, 0.58, 0.59, 1.27, 0.01, 0.80, 1.40, 1.40, 1.43, 6.21
QUOTE TERRENO	107.97, 107.96, 107.96, 107.97, 107.75, 107.52, 107.99, 108.82, 109.37, 109.01, 109.12, 109.11, 109.08, 109.00
PROGRESSIVE PROGETTO	-7.43, -5.32, -4.32, 0.00
PARZIALI PROGETTO	2.11, 1.00, 4.32
QUOTE PROGETTO	107.96, 109.36, 109.31, 109.42

PROFILO Ramo Maddaloni – SEZIONE 1 – PROGRESSIVA 0.00

USURA u1 6.11 m

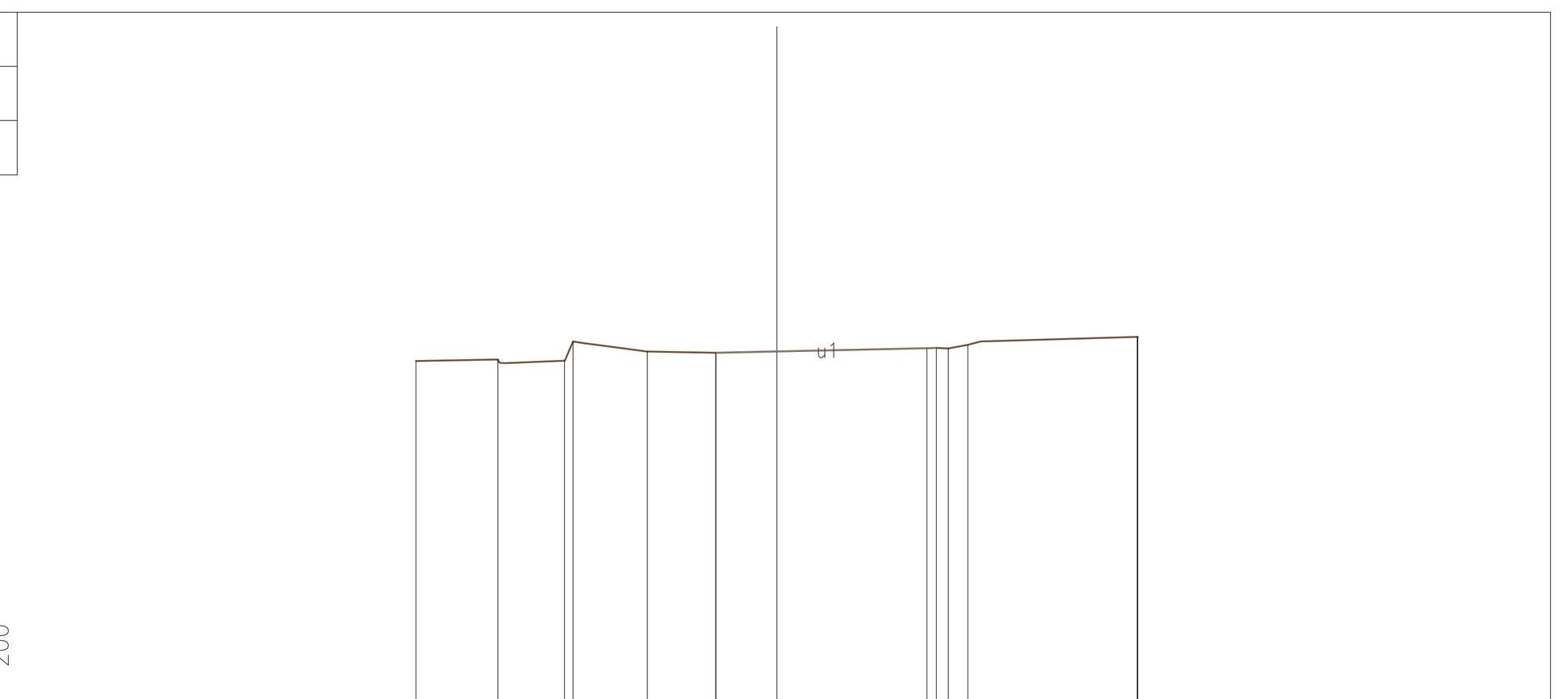

101 / 200

PROGRESSIVE TERRENO	-10.00, -7.73, -5.88, -5.64, -3.59, -1.69, 4.16, 4.76, 5.30, 9.99, 10.00
PARZIALI TERRENO	2.27, 1.85, 0.24, 2.05, 1.90, 5.85, 0.60, 0.54, 4.69, 0.01
QUOTE TERRENO	110.49, 110.53, 110.49, 111.03, 110.74, 110.72, 110.84, 110.83, 110.93, 111.16, 111.15
PROGRESSIVE PROGETTO	-1.69, 4.42
PARZIALI PROGETTO	6.11
QUOTE PROGETTO	110.72, 110.85

PROFILO Ramo Maddaloni – SEZIONE 2 – PROGRESSIVA 10.00

USURA u1 12.29 m



100 / 200

PROGRESSIVE TERRENO	-10.00, -9.09, -8.31, -6.65, -1.42, 5.64, 6.17, 7.10, 9.57, 10.00
PARZIALI TERRENO	0.91, 0.78, 1.66, 5.23, 7.06, 0.53, 0.93, 2.47, 0.43
QUOTE TERRENO	109.16, 109.23, 109.34, 109.39, 109.69, 109.99, 110.04, 110.19, 110.36, 110.39
PROGRESSIVE PROGETTO	-6.65, -1.42, 5.64
PARZIALI PROGETTO	5.23, 7.06
QUOTE PROGETTO	109.39, 109.69, 109.99

PROFILO Ramo Maddaloni – SEZIONE 3 – PROGRESSIVA 20.00

USURA u1 10.33 m



99 / 200

PROGRESSIVE TERRENO	-10.00, -8.75, -5.41, 1.07, 5.46, 6.02, 6.87, 7.56, 9.36, 9.99, 10.00
PARZIALI TERRENO	1.25, 3.34, 6.48, 4.39, 0.56, 0.85, 0.69, 1.80, 0.63, 0.01
QUOTE TERRENO	108.84, 108.87, 108.99, 109.25, 109.27, 109.35, 109.45, 109.46, 109.44, 109.46, 109.47
PROGRESSIVE PROGETTO	-4.87, 1.07, 5.46
PARZIALI PROGETTO	5.94, 4.39
QUOTE PROGETTO	109.01, 109.25, 109.27

PROFILO Ramo Maddaloni – SEZIONE 4 – PROGRESSIVA 26.54

STERRI E RIPORTI S1 1.10 m², S1 0.71 m², Totale S: 1.81 m², R1 0.01 m²
RILEVATO A1 0.01 m²
STERRO B1 1.81 m²
USURA u1 7.00 m
VEGETALE v1 0.54 m, v2 0.92 m, Totale: 1.46 m

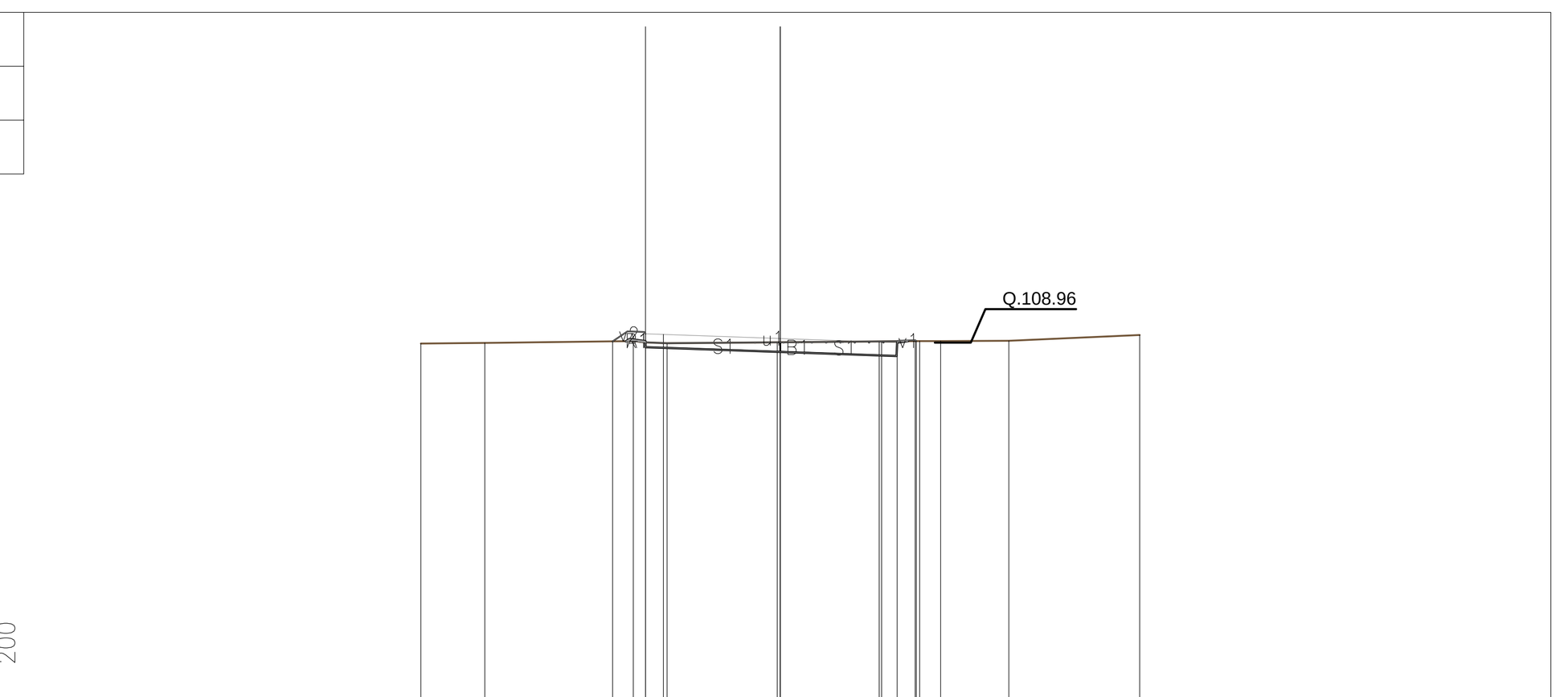

99 / 200

PROGRESSIVE TERRENO	-10.00, -8.22, -4.09, -3.15, -0.08, 2.82, 3.88, 4.47, 6.36, 10.00
PARZIALI TERRENO	1.78, 4.13, 0.94, 3.07, 2.90, 1.06, 0.59, 1.89, 3.64
QUOTE TERRENO	108.93, 108.95, 109.00, 108.94, 108.97, 108.99, 109.00, 109.00, 109.01, 109.17
PROGRESSIVE PROGETTO	-4.67, -3.75, -3.25, 0.00, 2.75, 3.25, 3.75, 3.79
PARZIALI PROGETTO	0.92, 0.50, 3.25, 2.75, 0.50, 0.50, 0.04
QUOTE PROGETTO	108.99, 109.20, 109.19, 109.07, 108.98, 108.96, 109.02, 109.07

PROFILO Ramo Maddaloni – SEZIONE 5 – PROGRESSIVA 39.08

STERRI E RIPORTI S1 2.10 m²
STERRO B1 2.10 m²
USURA u1 5.80 m
VEGETALE v1 0.74 m

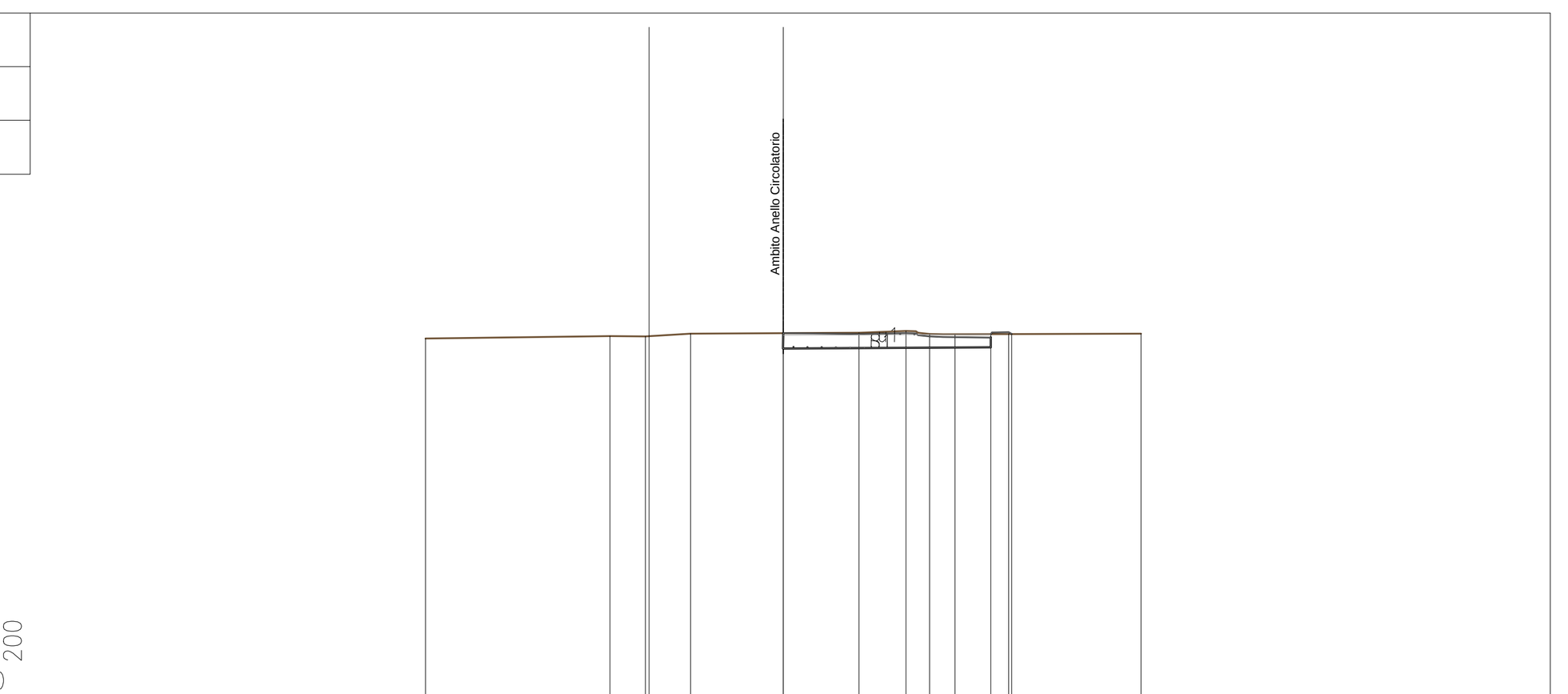

99 / 200

PROGRESSIVE TERRENO	-10.00, -4.84, -3.85, -2.59, 2.12, 3.43, 4.09, 10.00
PARZIALI TERRENO	5.16, 0.99, 1.26, 4.71, 1.31, 0.66, 5.91
QUOTE TERRENO	109.05, 109.12, 109.11, 109.19, 109.21, 109.27, 109.18, 109.19
PROGRESSIVE PROGETTO	0.00, 4.80, 5.80, 6.30, 6.54
PARZIALI PROGETTO	4.80, 1.00, 0.50, 0.24
QUOTE PROGETTO	109.15, 109.17, 109.17, 109.21, 109.18

PROFILO Ramo Maddaloni – SEZIONE 6 – PROGRESSIVA 39.53

STERRI E RIPORTI S1 1.93 m²
STERRO B1 1.93 m²
USURA u1 5.61 m
VEGETALE v1 0.80 m

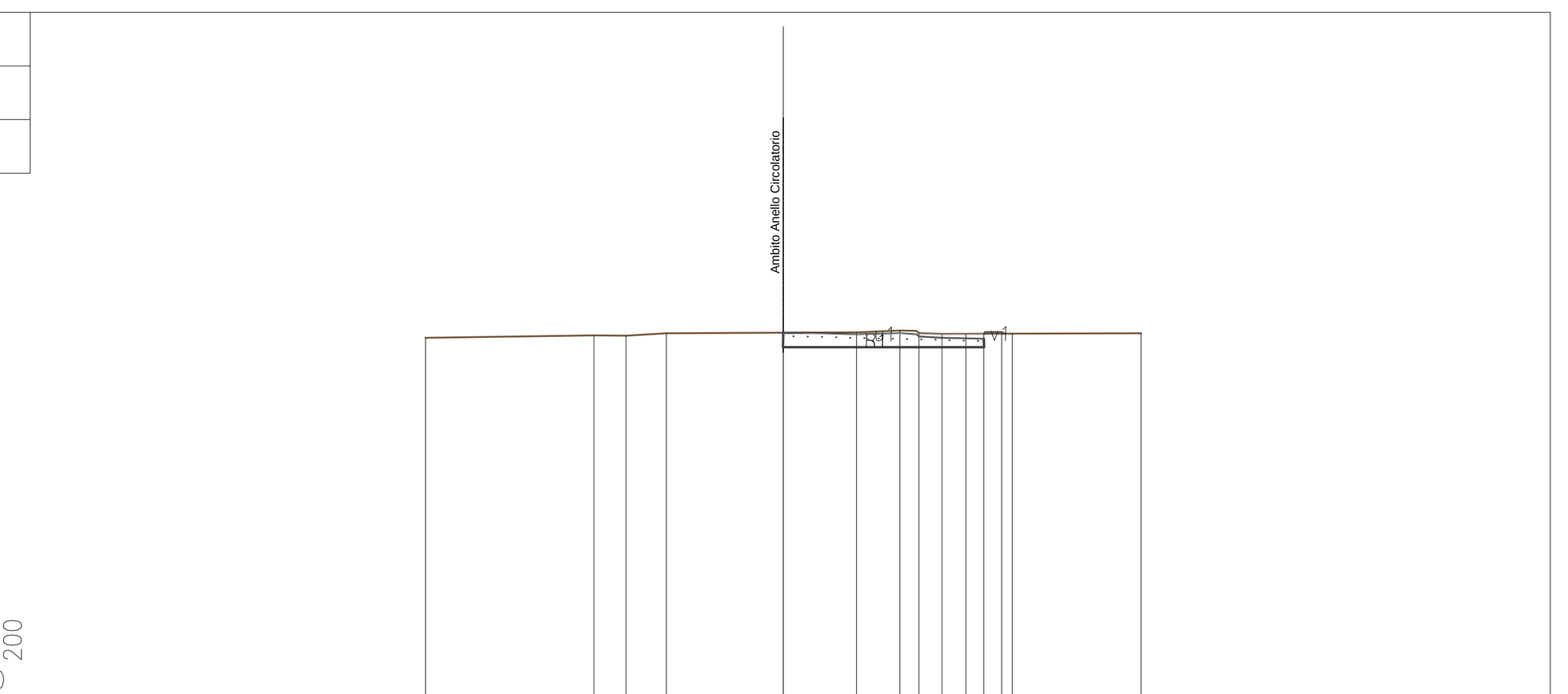

99 / 200

PROGRESSIVE TERRENO	-10.00, -5.29, -4.39, -3.26, 2.06, 3.26, 3.79, 4.44, 10.00
PARZIALI TERRENO	4.71, 0.90, 1.13, 5.32, 1.20, 0.53, 0.65, 5.56
QUOTE TERRENO	109.05, 109.12, 109.11, 109.18, 109.21, 109.26, 109.19, 109.16, 109.18
PROGRESSIVE PROGETTO	0.00, 5.11, 5.61, 6.11, 6.41
PARZIALI PROGETTO	5.11, 0.50, 0.50, 0.30
QUOTE PROGETTO	109.16, 109.16, 109.16, 109.36, 109.17

COMMITTENTE: RFI RETE FERROVIARIA ITALIANA – GRUPPO FERROVIE DELLO STATO ITALIANE

DIREZIONE LAVORI: ITALFERR – GRUPPO FERROVIE DELLO STATO ITALIANE

APPALTATORE: CONSORZIO CFT – Ghella – PIZZAROTTI – ITINERA

PROGETTAZIONE:	PROGETTISTA:	DIRETTORE DELLA PROGETTAZIONE:
RAGGRUPPAMENTO TEMPORANEO PROGETTISTI: PIZZAROTTI, Sintagma, INTEGRA, AK	Ing.LUCA DINELLI	Ing. PIETRO MAZZOLI – Responsabile integrazione fra le varie prestazioni specialistiche

PROGETTO ESECUTIVO

ITINERARIO NAPOLI-BARI
RADDOPPIO TRATTA CANCELLO-BENEVENTO
I° LOTTO FUNZIONALE CANCELLO-FRASSO TELESINO E VARIANTE ALLA LINEA ROMA-NAPOLI VIA CASSINO NEL COMUNE MADDALONI

VIABILITA'

Tratta Cancello-Frasso Telesino - Svincolo Valle di Maddaloni S.S. n°265 km 7+987
Assetto provvisorio - fase 4-5-6: Sezioni trasversali - Tav. 2 di 3

APPALTATORE: CONSORZIO CFT – IL DIRETTORE TECNICO – Geom. C. BIANCHI – Ottobre 2018

SCALA: 1:200

COMMESSA	LOTTO	FASE	ENTE	TIPO DOC.	OPERA/DISCIPLINA	PROGR.	REV.
IF1N	01	E	ZZ	W9	IF1305	005	B

Rev.	Descrizione	Redatto	Data	Verificato	Data	Approvato	Data	Autorizzato Data
A	Rev. Istruttoria ITF 29/08/18	M.De Tursi	13/09/2018	L.Dinelli	13/09/2018	P.Mazzoli	13/09/2018	L.Dinelli
B	Recepimento istruttoria	M.De Tursi	Ottobre 2018	L.Dinelli	Ottobre 2018	P.Mazzoli	Ottobre 2018	
								Ottobre 2018

File: IF1N.0.1.E.ZZ.W9.IF.13.0.5.005.B.dwg | n. Elab.: