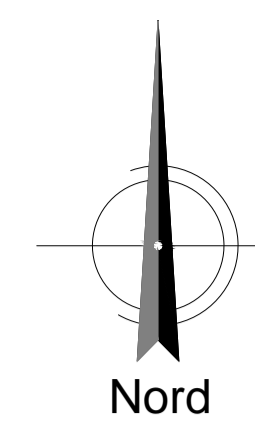
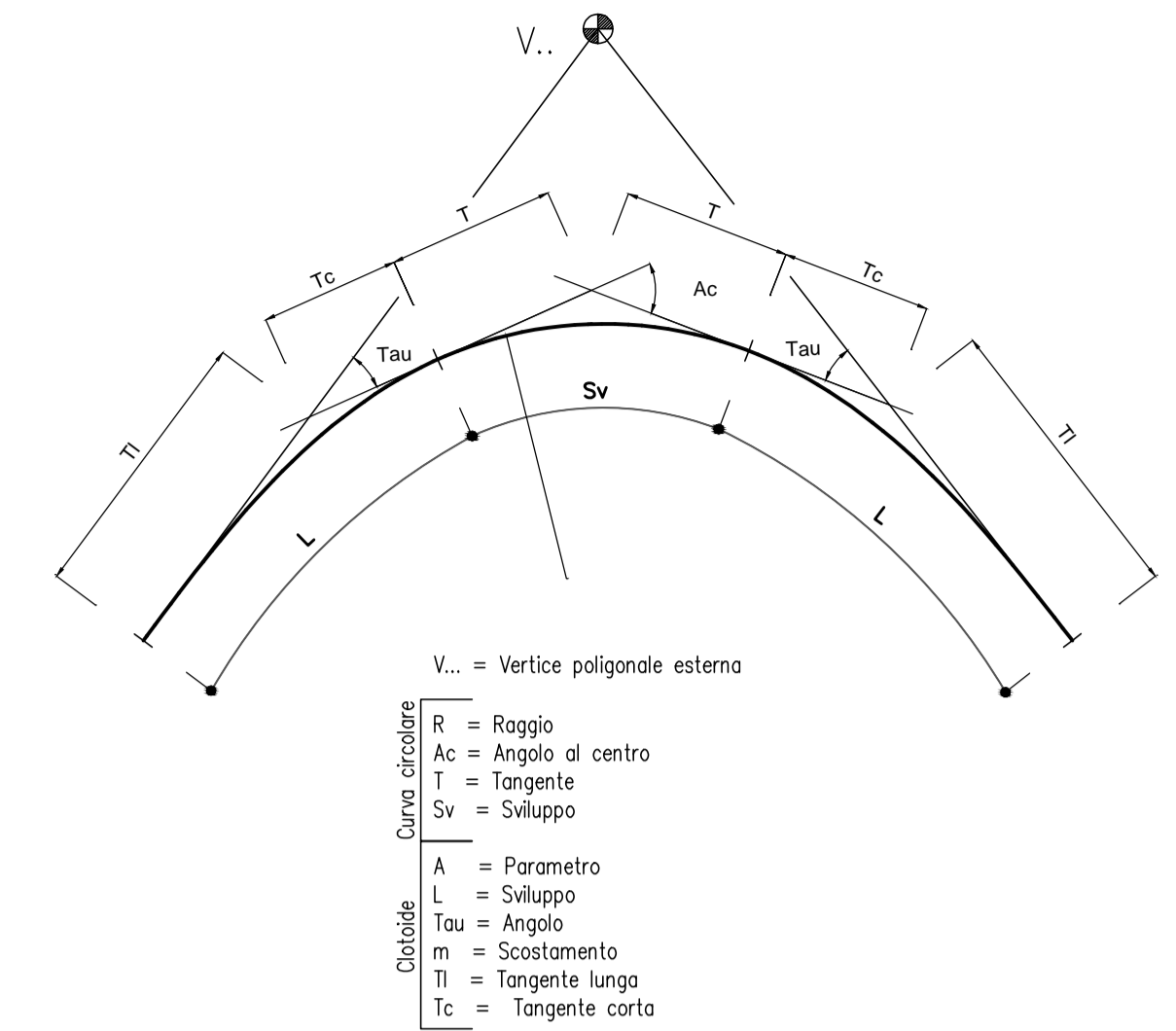


LEGENDA TABELLINE VERTICI PLANIMETRICI

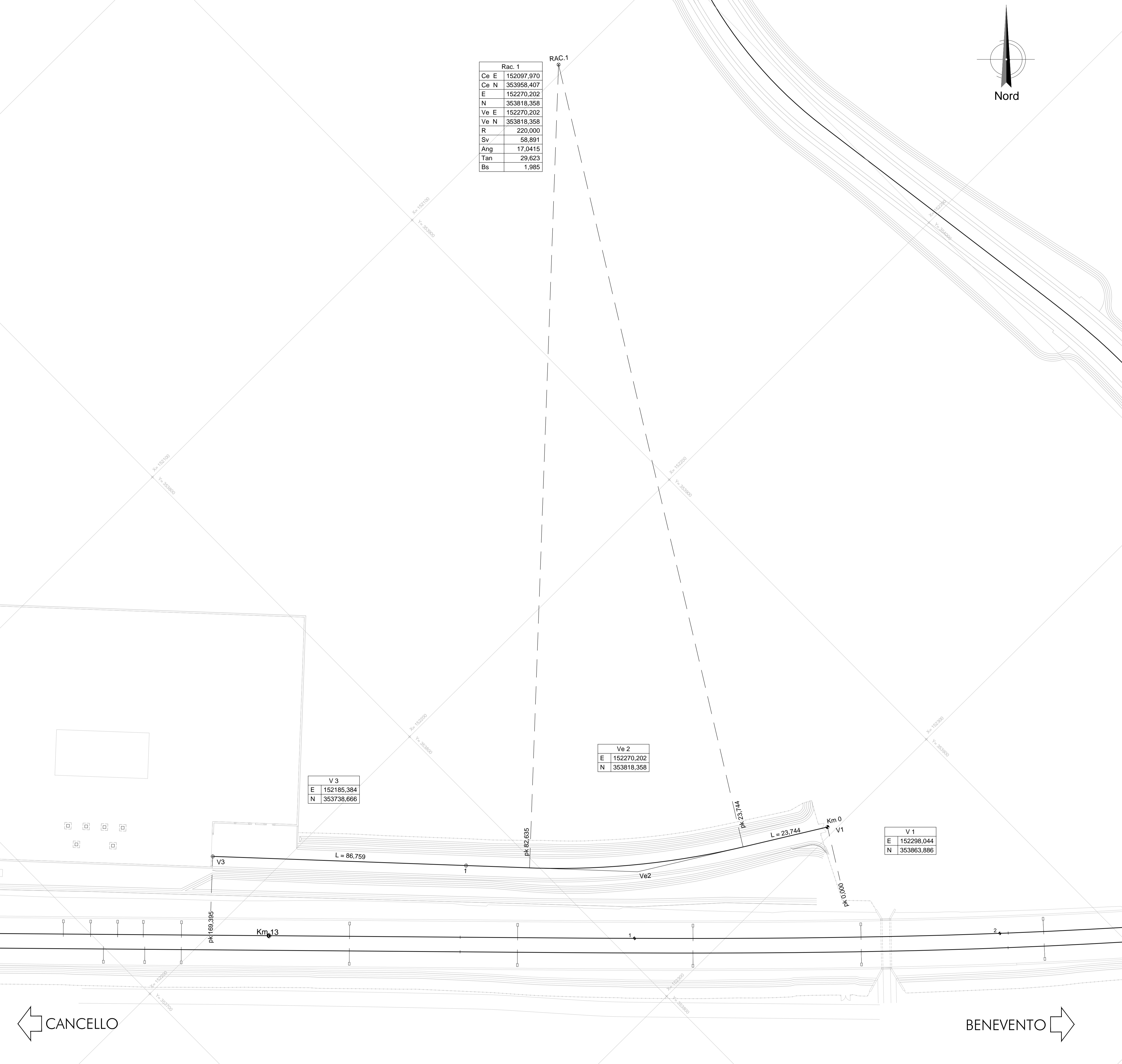


Rac. 1	
Ce E	152097,970
Ce N	353958,407
E	152270,202
N	353818,358
Ve E	152270,202
Ve N	353818,358
R	220,000
Sv	58,891
Ang	17,0415
Tan	29,623
Bs	1,985

Ve 2	
E	152270,202
N	353818,358

V 3	
E	152185,384
N	353738,666

V 1	
E	152298,044
N	353863,886



← CANCELLO

BENEVENTO →

COMMITTENTE:

DIREZIONE LAVORI:

APPALTATORE:

PROGETTAZIONE:	PROGETTISTA:	DIRETTORE DELLA PROGETTAZIONE:
RAGGRUPPAMENTO TEMPORANEO PROGETTISTI	Ing. LUCA DINELLI	Ing. PIETRO MAZZOLI
		Responsabile integrazione fra le varie prestazioni specialistiche

**PROGETTO ESECUTIVO**

**ITINERARIO NAPOLI-BARI**  
**RADDOPPIO TRATTA CANCELLO-BENEVENTO**  
**1° LOTTO FUNZIONALE CANCELLO-FRASSO TELESINO E VARIANTE ALLA LINEA ROMA-NAPOLI VIA CASSINO NEL COMUNE MADDALONI**

VIABILITA'  
 Tratta Canello-Frasso Telesino - Viabilità di accesso alle S.S.E. km 12+920  
 Planimetria di tracciamento

APPALTATORE CONSORZIO CFT IL DIRETTORE TECNICO Geom. G. BIANCHI 10/07/2018	SCALA: 1:500
--	-----------------

COMMESSA	LOTTO	FASE	ENTE	TIPO DOC.	OPERA/DISCIPLINA	PROGR.	REV.
IF1N	01	E	ZZ	P8	IF1705	002	A

Rev.	Descrizione	Redatto	Data	Verificato	Data	Approvato	Data	Autorizzato Data
A	Emissione	G. Calcagni	10/07/2018	L. Dinelli	10/07/2018	P. Mazzoli	10/07/2018	L. Dinelli
								10/07/2018