RILEVATI	
RILEVATO	74.627m³
SOVRASTRUTTURA STRADALE	
STRATO DI USURA	8.500m
STRATO DI BINDER	8.500m

SEZIONE N.: PILA 2
QT. PROGETTO: 64.136
DIST.PROG.: 346.387
DIST.PREC.: 10.524
DIST.SUCC.: 3.613

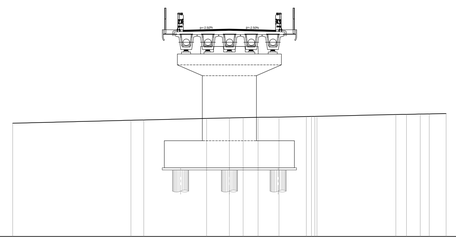

SCALA 1:200

QT.RIF. 45.000

QUOTE TERRENO	55.653		55.720	55.754		55.897	55.942	55.973	56.003	56.017	56.076	56.087	56.095	56.097		56.361	56.372	56.302	56.311	56.347	
DIST.PARZIALI TERRENO		10.914	1.185	5.798		2.103	1.188	1.376	1.937	2.517	0.371	0.192	0.152	7.279		1.098	1.159	0.143	1.122	1.556	
QUOTE RILEVATO					64.000 64.000		64.006				64.000 64.000										
DIST.PARZIALI PROGETTO						4.250		4.250													
QUOTE PROGETTO					64.030 64.055		64.136		64.055	64.030											
DIST.PARZ.PIANO STRADA					1.000	3.250		3.250		1.000											

RILEVATI	
RILEVATO	79.790m³
SOVRASTRUTTURA STRADALE	
STRATO DI USURA	8.500m
STRATO DI BINDER	8.500m

SEZIONE N.: 16
QT. PROGETTO: 63.310
DIST.PROG.: 375.000
DIST.PREC.: 3.500
DIST.SUCC.: 25.000

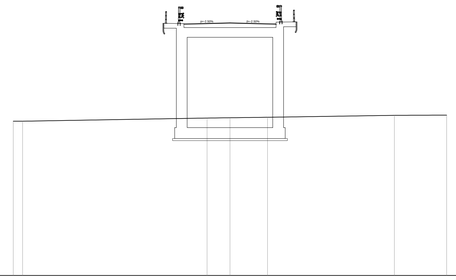

SCALA 1:200

QT.RIF. 40.000

QUOTE TERRENO		54.239 54.239						54.533	54.560	54.604					54.782		54.802				
DIST.PARZIALI TERRENO		0.860	17.028					2.110	3.467		11.707				4.826						
QUOTE RILEVATO							63.254 63.254		63.180		63.254 63.254										
DIST.PARZIALI PROGETTO						4.250				4.250											
QUOTE PROGETTO							63.204 63.229		63.310		63.229 63.204										
DIST.PARZ.PIANO STRADA							1.000	3.250		3.250	1.000										

RILEVATI	
RILEVATO	58.369m³
SOVRASTRUTTURA STRADALE	
STRATO DI USURA	9.100m
STRATO DI BINDER	9.100m

SEZIONE N.: 19
QT. PROGETTO: 58.808
DIST.PROG.: 450.000
DIST.PREC.: 25.000
DIST.SUCC.: 25.000

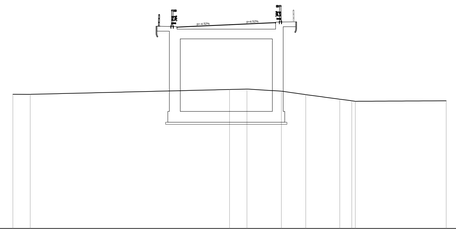

SCALA 1:200

QT.RIF. 40.000

QUOTE TERRENO		52.389	52.381					52.830	52.870	52.877	52.955	53.032	53.098 53.108				53.788				
DIST.PARZIALI TERRENO		1.600	18.400					1.605	3.181	2.252	3.142	1.110	0.010	8.390							
QUOTE RILEVATO							58.839 58.839		58.878		58.950 58.950										
DIST.PARZIALI PROGETTO						4.850		4.250													
QUOTE PROGETTO							58.589 58.634		58.808		58.896 58.908										
DIST.PARZ.PIANO STRADA							1.000	3.850		3.250	1.000										

RILEVATI	
RILEVATO	74.893m³
SOVRASTRUTTURA STRADALE	
STRATO DI USURA	8.500m
STRATO DI BINDER	8.500m

SEZIONE N.: 15
QT. PROGETTO: 64.062
DIST.PROG.: 350.000
DIST.PREC.: 3.613
DIST.SUCC.: 21.500

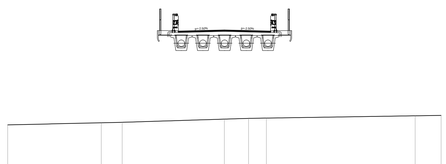

SCALA 1:200

QT.RIF. 45.000

QUOTE TERRENO		55.310		55.504	55.548			55.841	55.911	55.937							56.149		56.183		
DIST.PARZIALI TERRENO			8.634	1.929		9.437		2.233	1.642		13.729							2.397			
QUOTE RILEVATO							64.006 64.006					64.006 64.006									
DIST.PARZIALI PROGETTO						4.250			4.250												
QUOTE PROGETTO							63.956 63.981			63.981 63.956											
DIST.PARZ.PIANO STRADA						1.000		3.250		3.250	1.000										

RILEVATI	
RILEVATO	79.919m³
SOVRASTRUTTURA STRADALE	
STRATO DI USURA	8.776m
STRATO DI BINDER	8.776m

SEZIONE N.: 17
QT. PROGETTO: 62.141
DIST.PROG.: 400.000
DIST.PREC.: 25.000
DIST.SUCC.: 25.000

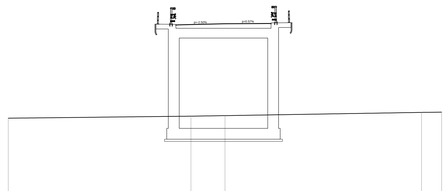

SCALA 1:200

QT.RIF. 40.000

QUOTE TERRENO		53.420						53.605	53.656								53.955		53.982		
DIST.PARZIALI TERRENO			16.861					3.139		18.143							1.857				
QUOTE RILEVATO							62.078 62.078		62.011		62.215 62.215										
DIST.PARZIALI PROGETTO						4.526		4.250													
QUOTE PROGETTO							62.028 62.053		62.141		62.160 62.185										
DIST.PARZ.PIANO STRADA						1.000		3.526		3.250	1.000										

RILEVATI	
RILEVATO	62.900m³
SOVRASTRUTTURA STRADALE	
STRATO DI USURA	9.100m
STRATO DI BINDER	9.100m

SEZIONE N.: 20
QT. PROGETTO: 57.058
DIST.PROG.: 475.000
DIST.PREC.: 25.000
DIST.SUCC.: 25.000

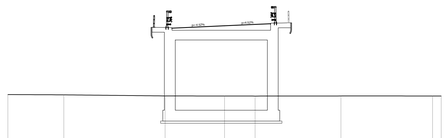

SCALA 1:200

QT.RIF. 40.000

QUOTE TERRENO		57.108		57.084				56.583		56.575		56.570			56.579			56.579 56.578			
DIST.PARZIALI TERRENO			5.169		9.347				5.484		2.821		7.924			8.458		0.767			
QUOTE RILEVATO								56.889 56.889		56.928		57.300 57.300									
DIST.PARZIALI PROGETTO							4.850		4.250												
QUOTE PROGETTO								56.839 56.884		57.058		57.208 57.250									
DIST.PARZ.PIANO STRADA							1.000	3.850		3.250	1.000										

RILEVATI	
RILEVATO	79.497m³
SOVRASTRUTTURA STRADALE	
STRATO DI USURA	8.500m
STRATO DI BINDER	8.500m

SEZIONE N.: SPB
QT. PROGETTO: 63.440
DIST.PROG.: 371.500
DIST.PREC.: 21.500
DIST.SUCC.: 3.500

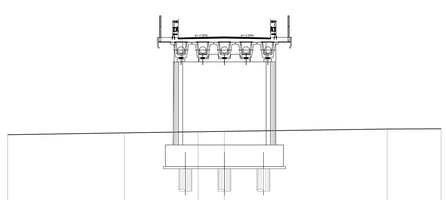

SCALA 1:200

QT.RIF. 45.000

QUOTE TERRENO		54.410		54.581				54.683	54.722								54.936		54.957		
DIST.PARZIALI TERRENO			10.760		6.817		2.424			15.020							4.980				
QUOTE RILEVATO							63.344 63.344				63.344 63.344										
DIST.PARZIALI PROGETTO						4.250			4.250												
QUOTE PROGETTO							63.334 63.359		63.310		63.359 63.334										
DIST.PARZ.PIANO STRADA						1.000		3.250		3.250	1.000										

RILEVATI	
RILEVATO	72.142m³
SOVRASTRUTTURA STRADALE	
STRATO DI USURA	9.100m
STRATO DI BINDER	9.100m

SEZIONE N.: 18
QT. PROGETTO: 60.558
DIST.PROG.: 425.000
DIST.PREC.: 25.000
DIST.SUCC.: 25.000

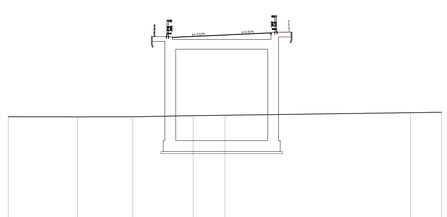

SCALA 1:200

QT.RIF. 40.000

QUOTE TERRENO		53.008		52.998		53.007		53.107	53.147								53.384		53.425		
DIST.PARZIALI TERRENO			6.398		5.089		5.578		2.936		17.122						2.878				
QUOTE RILEVATO								60.389 60.389		60.428		60.650 60.650									
DIST.PARZIALI PROGETTO							4.850		4.250												
QUOTE PROGETTO								60.339 60.364		60.558		60.765 60.790									
DIST.PARZ.PIANO STRADA							1.000	3.850		3.250	1.000										

RILEVATI	
RILEVATO	51.619m³
SOVRASTRUTTURA STRADALE	
STRATO DI USURA	9.057m
STRATO DI BINDER	9.057m

SEZIONE N.: 21
QT. PROGETTO: 55.308
DIST.PROG.: 500.000
DIST.PREC.: 25.000
DIST.SUCC.: 25.000

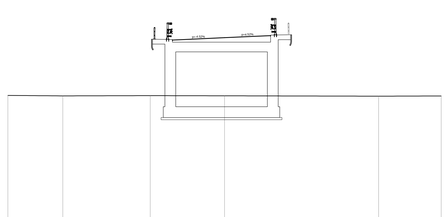

SCALA 1:200

QT.RIF. 35.000

QUOTE TERRENO		49.979		49.934		49.960		49.943									49.607		49.628		
DIST.PARZIALI TERRENO			5.073		8.067		6.860			14.220							5.780				
QUOTE RILEVATO								55.141 55.141		55.178		55.500 55.500									
DIST.PARZIALI PROGETTO							4.807		4.250												
QUOTE PROGETTO								55.091 55.135		55.308		55.456 55.500									
DIST.PARZ.PIANO STRADA							1.000	3.807		3.250	1.000										

COMMITTENTE:

RFI RETE FERROVIARIA ITALIANA
GRUPPO FERROVIE DELLO STATO ITALIANE

DIREZIONE LAVORI:

ITALFERR
GRUPPO FERROVIE DELLO STATO ITALIANE

APPALTATORE:

CONSORZIO CFT
PIZZAROTTI

PROGETTAZIONE:	PROGETTISTA:	DIRETTORE DELLA PROGETTAZIONE:
RAGGRUPPAMENTO TEMPORANEO PROGETTISTI PIZZAROTTI Sintagma INTERSA	Ing.LUCA DINELLI	Ing. PIETRO MAZZOLI Responsabile integrazione fra le varie prestazioni specialistiche

PROGETTO ESECUTIVO

ITINERARIO NAPOLI-BARI
RADDOPPIO TRATTA CANCELLO-BENEVENTO
I° LOTTO FUNZIONALE CANCELLO-FRASSO TELESINO E VARIANTE ALLA LINEA ROMA-NAPOLI VIA CASSINO NEL COMUNE MADDALONI

VIABILITA'

Tratta Cancello-Frasso Telesino - Viabilità al km 13+285
Sezioni trasversali - Tav. 3 di 4

APPALTATORE	SCALA:
CONSORZIO CFT IL DIRETTORE TECNICO Geom. C. BIANCHI 10/07/2018	1:200

COMMESSA	LOTTO	FASE	ENTE	TIPO DOC.	OPERA/DISCIPLINA	PROGR.	REV.
IF1N	01	E	ZZ	W9	IF1805	003	A

Rev.	Descrizione	Redatto	Data	Verificato	Data	Approvato	Data	Autorizzato Data
A	Emissione	G.Calcagni	10/07/2018	L.Dinelli	10/07/2018	P.Mazzoli	10/07/2018	L.Dinelli 10/07/2018

File: IF1N.0.1.E.ZZ.W9.IF.18.0.5.003.A.dwg n. Elab.: