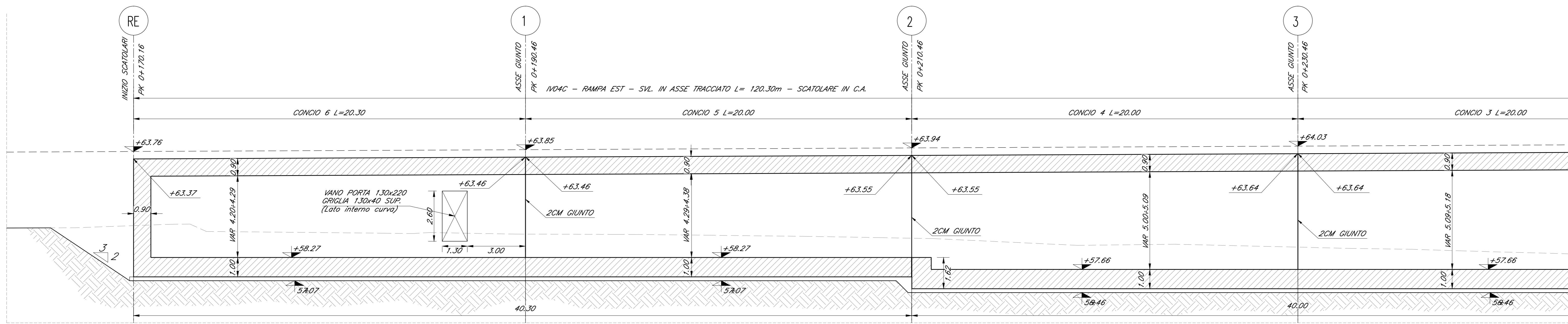


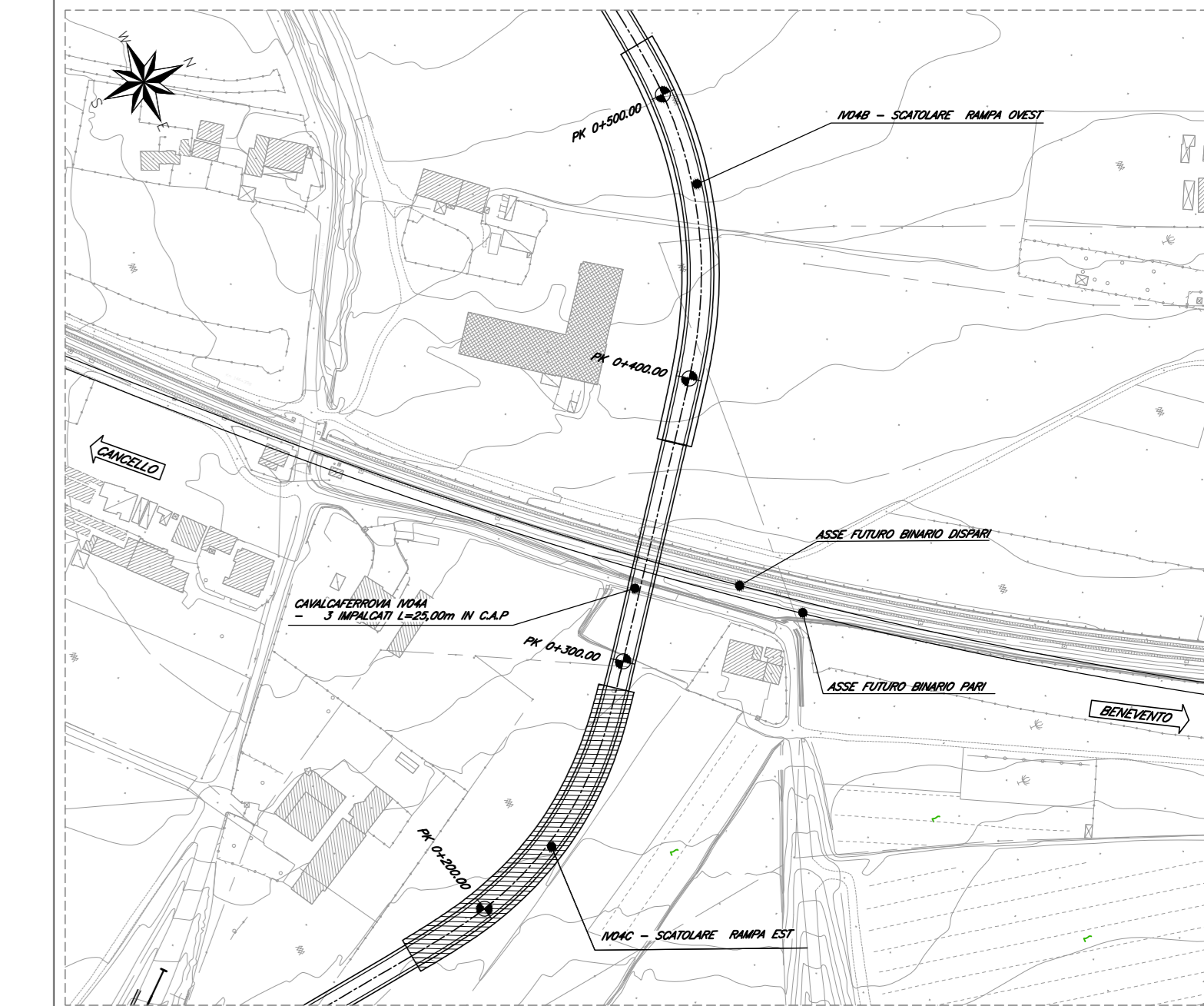
SEZIONE LONGITUDINALE
SCALA 1:100

DATI DI TRACCIAMENTO

PIANTA CHIAVE

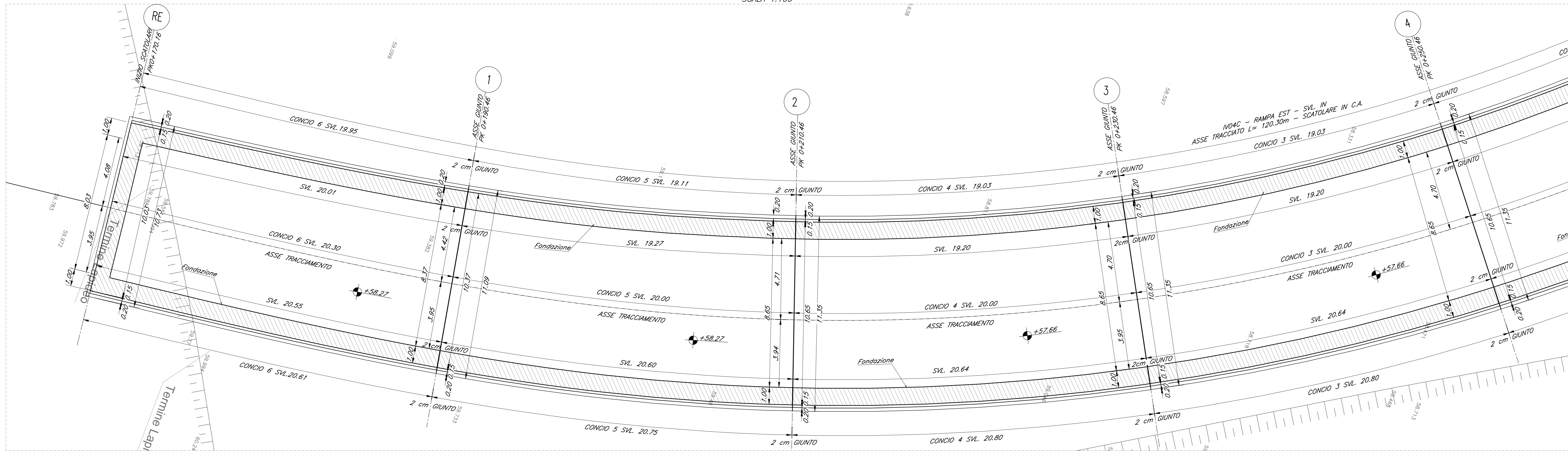


RAMPA EST		
X	Y	Z
1	152495.28	35.9111.92
2	152505.81	35.9113.20
3	152487.33	35.9249.39
4	152498.02	35.9253.19
5	152482.12	35.9349.97
6	152497.82	35.9253.77
7	152469.49	35.9382.52
8	152438.35	35.9489.01
9	152469.00	35.9381.15
10	152477.86	35.9390.24
11	152448.07	35.9499.13
12	152448.56	35.9477.92
13	152441.34	35.9309.92
14	152447.06	35.9418.55



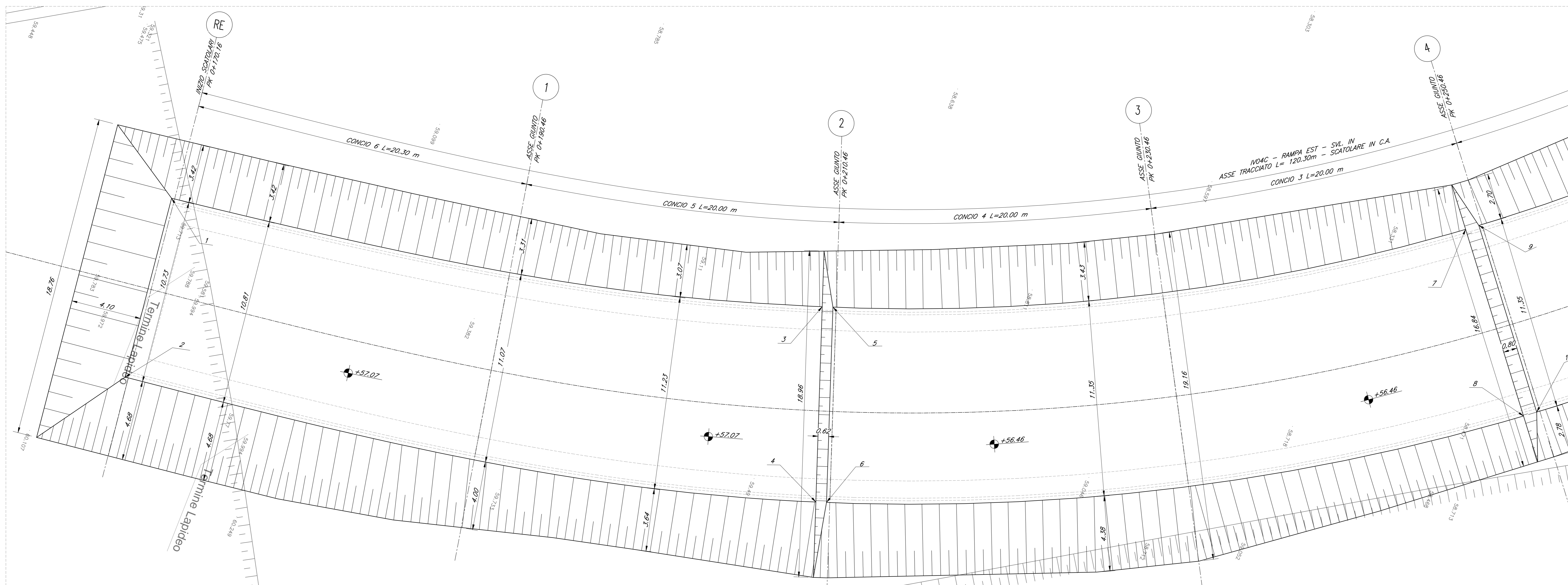
PIANTA FONDAZIONE

SCALA 1:100



PIANTA SCAVI

SCALA 1:100



COMMITTENTE: **RFI** INFRASTRUTTURE FERROVIARIE ITALIANE
GRUPPO FERROVIE DELLO STATO ITALIANE

DIREZIONE LAVORI: **ITALFERR** GRUPPO FERROVIE DELLO STATO ITALIANE

APPALTATORE: **CONSORZIO CFT** **PIZZAROTTI**

PROGETTAZIONE: **PIZZAROTTI** **Sintagma** **INTERBA**

PROGETTISTA: Ing. FEDERICO DURASTANTI

DIRETTORE DELLA PROGETTAZIONE: Ing. PIETRO MAZZOLI

PROGETTO ESECUTIVO

ITINERARIO NAPOLI-BARI
RADDOPPIO TRATTA CANCELLO-BENEVENTO
L'LOTTO FUNZIONALE CANCELLO-FRASSO TELESINO E VARIANTE ALLA
LINEA ROMA-NAPOLI VIA CASSINO NEL COMUNE MADDALONI

VIABILITA'

Tratta Canello-Frasso Telesino - Viabilità al km 13+285 - Elaborati Strutturali - CAVALCAFERROVIA
Pianta fondazioni, scavi e sezioni - Rampa scatorale Est - Tav. 1 di 2

APPALTATORE: **CONSORZIO CFT**
IL DIRETTORE TECNICO
Geom. C. BIANCHI
22/09/2018

SCALA: 1:100

COMMESSA LOTTO FASE ENTE TIPO DOC. OPERA/DISCIPLINA PROGR. REV.

IFIN 01 EZZ PA IV0400 001 B

Rev.	Descrizione	Redatto	Data	Verificato	Data	Approvato	Data	Autorizzato Data
A	Emesso	S. Susanna	10/01/2018	F. Durastanti	10/01/2018	F. Mazzoli	10/01/2018	F. Durastanti
B	Rev. Integrazioni IT 01/01/18	S. Susanna	22/09/2018	F. Durastanti	22/09/2018	F. Mazzoli	22/09/2018	

File: IFIN.01.EZZ.PA.IV.04.0.001.B.dwg n. Elab.: 22/09/2018