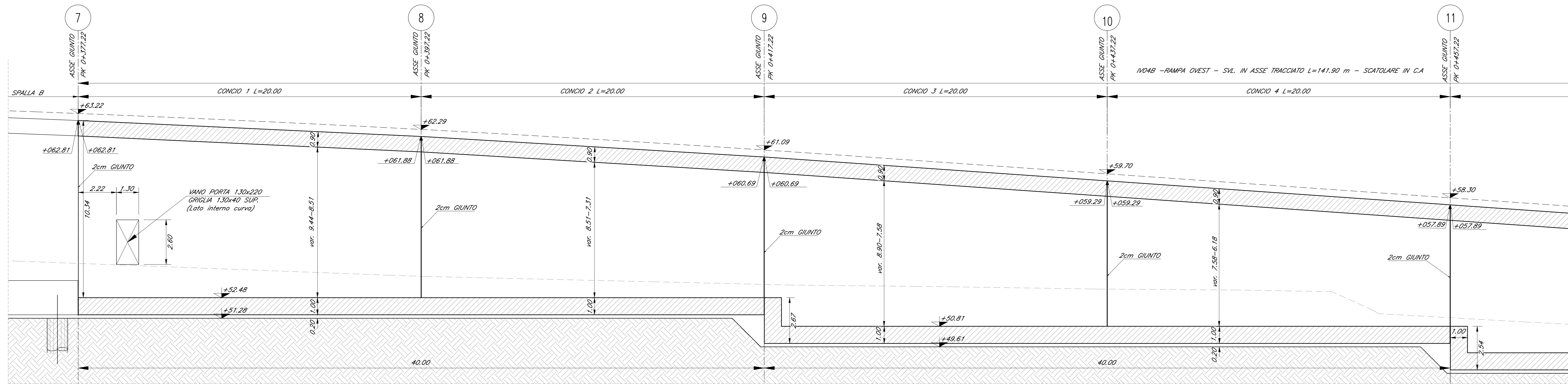


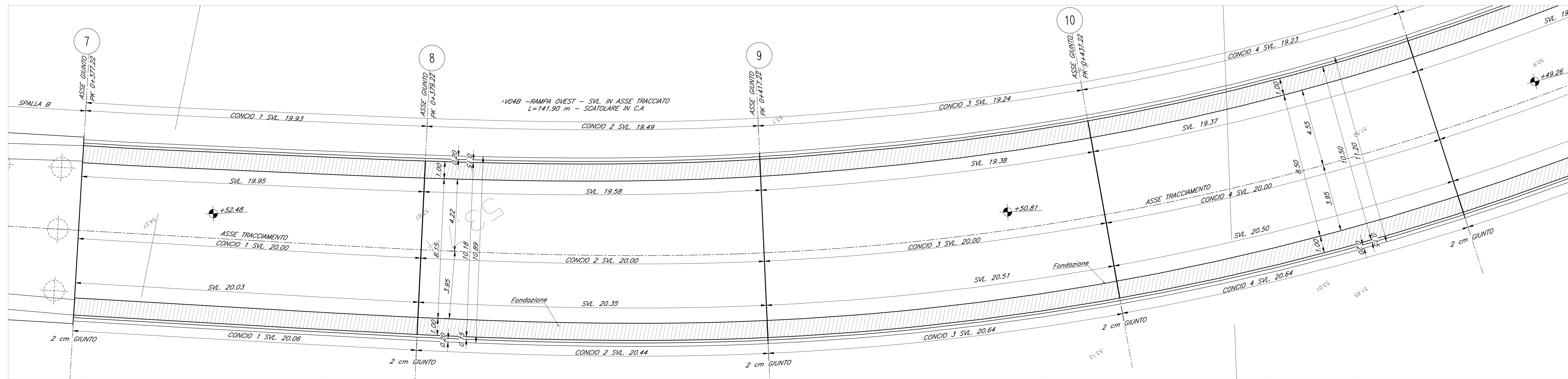
SEZIONE LONGITUDINALE

SCALA 1:100



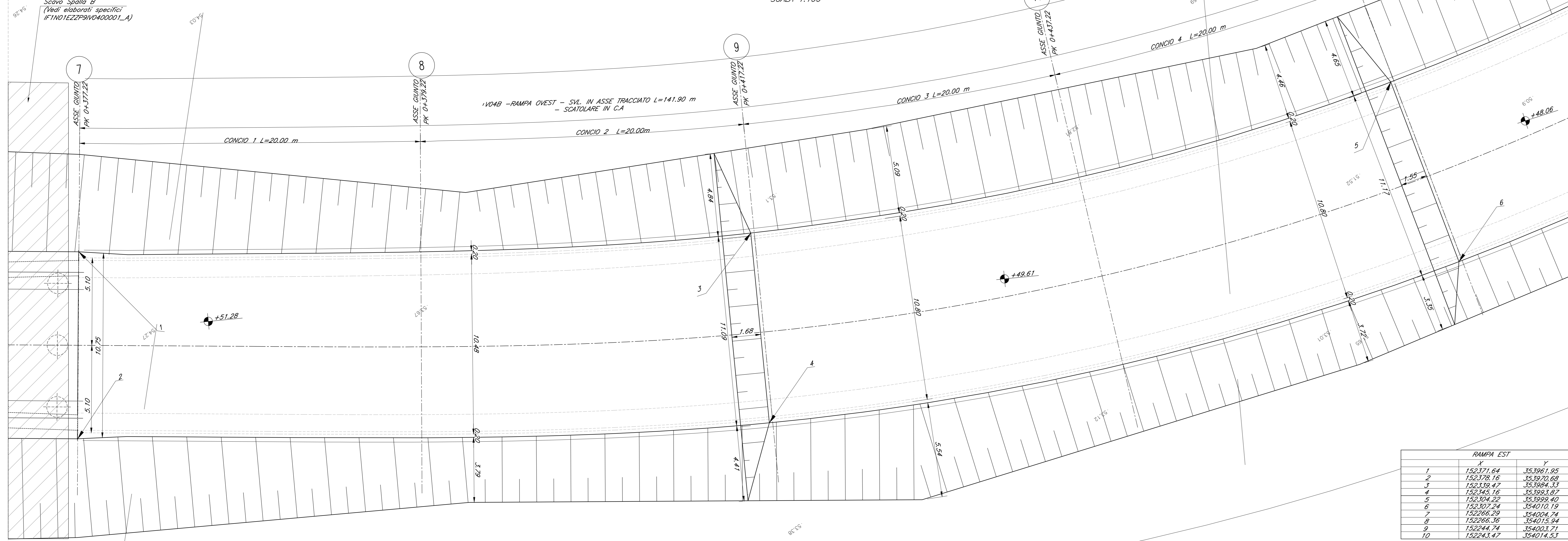
PIANTA FONDAZIONE

SCALA 1:100



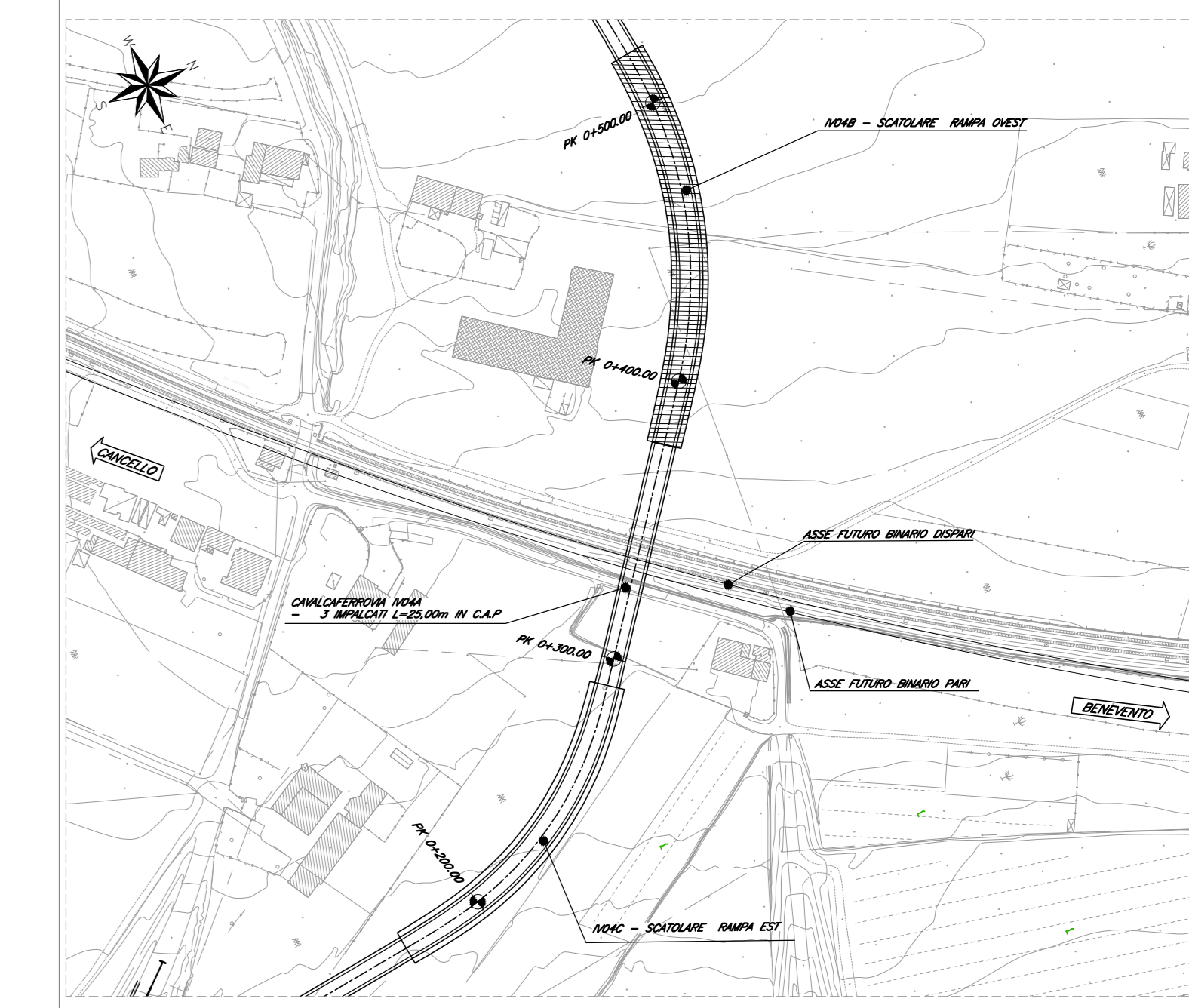
PIANTA SCAVI

SCALA 1:100



RAMPA EST	
Y	X
1	152371.64
2	152376.16
3	152336.47
4	152345.19
5	152304.22
6	152307.24
7	152266.29
8	152266.36
9	152244.74
10	152243.47

PIANTA CHIAVE



COMMITTENTE: **RFI** INFRASTRUTTURE FERROVIARIE ITALIANE

DIREZIONE LAVORI: **ITALFERR** GRUPPO FERROVIE DELLO STATO ITALIANE

APPALTATORE: **CONSORZIO CFT** **PIZZAROTTI**

PROGETTAZIONE: **PIZZAROTTI** **Sintagma** **INTERBRA**

PROGETTISTA: Ing. FEDERICO DURASTANTI

DIRETTORE DELLA PROGETTAZIONE: Ing. PIETRO MAZZOLI

PROGETTO ESECUTIVO

ITINERARIO NAPOLI-BARI
RADDOPPIO TRATTA CANCELLO-BENEVENTO
1° LOTTO FUNZIONALE CANCELLO-FRASSO TELESINO E VARIANTE ALLA LINEA ROMA-NAPOLI VIA CASSINO NEL COMUNE MADDALONI

VIABILITA'

Tratta Canello-Frasso Telesino - Viabilità al km 13+285 - Elaborati Strutturali - CAVALCAFERROVIA
Pianta fondazioni, scavi e sezioni - Rampa scatorale Ovest - Tav. 1 di 2

APPLICAZIONE: **CONSORZIO CFT** **PIZZAROTTI**

SCALA: 1:100

COMMESSA LOTTO FASE ENTE TIPO DOC. OPERA/DISCIPLINA PROGR. REV.

IFIN 01 EZZ PA IV0400 003 B

Rev.	Descrizione	Redatto	Data	Verificato	Data	Approvato	Data	Autorizzato Data
A	Emesso	S. Duranti	14/03/2018	F. Duranti	14/03/2018	F. Duranti	14/03/2018	F. Duranti
B	Rev. Intesa IT 01/01/18	S. Duranti	22/03/2018	F. Duranti	22/03/2018	F. Duranti	22/03/2018	F. Duranti

File: IFIN.01.E.ZZ.PA.IV.04.0.003.B.dwg n. Elab.: 22/03/2018