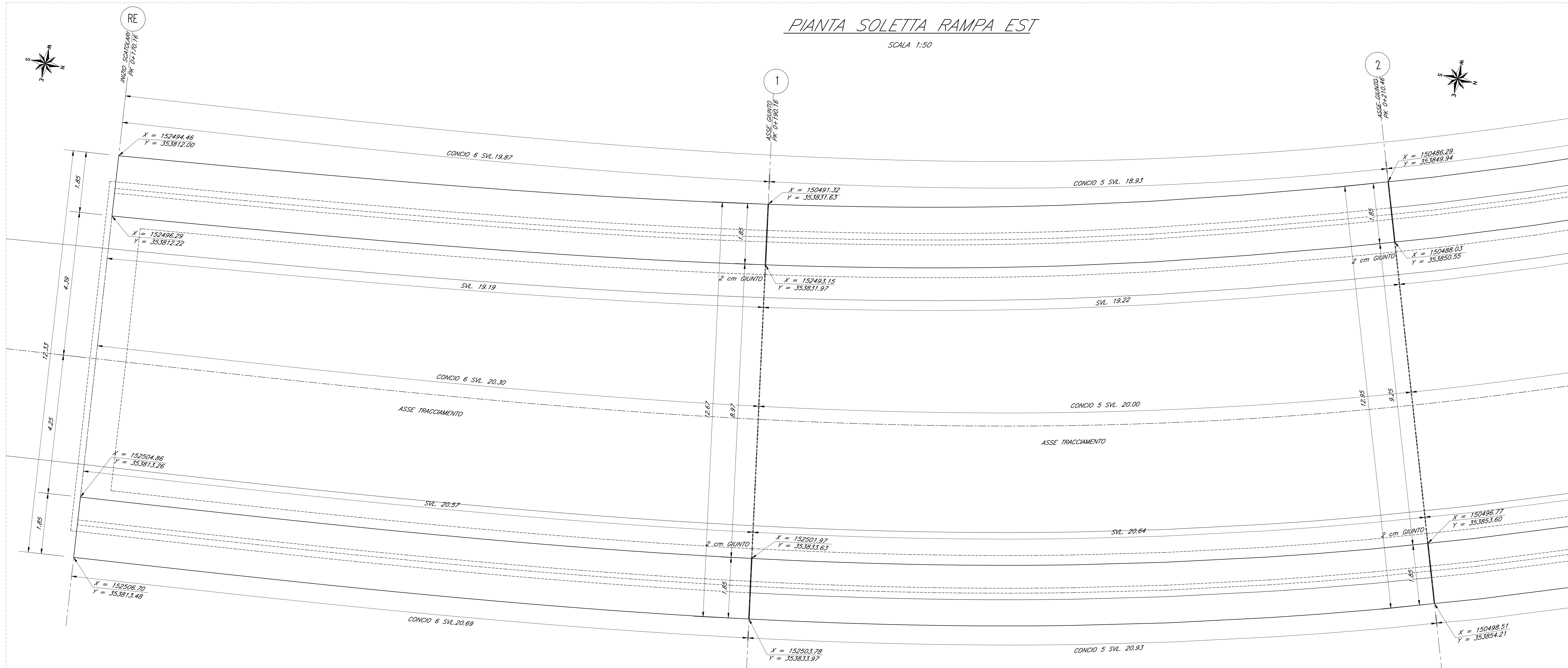


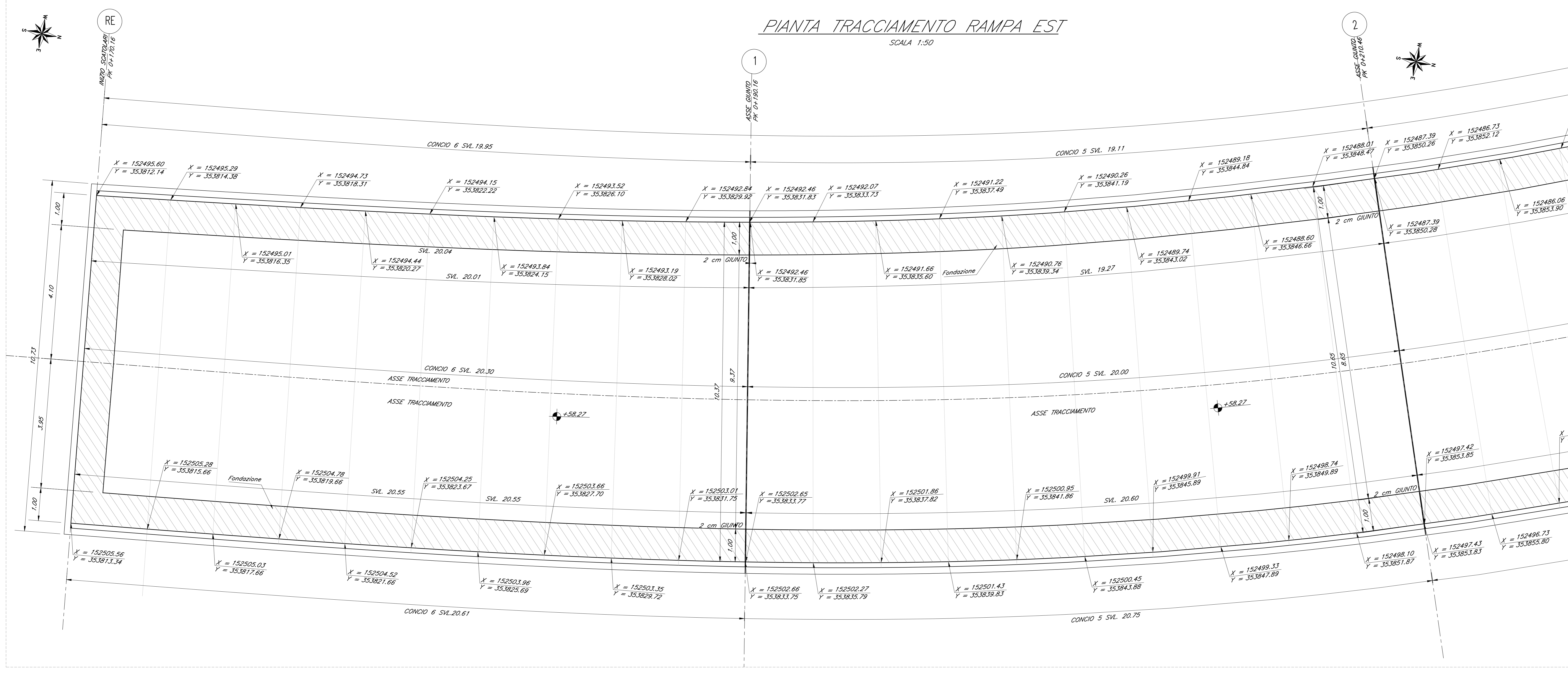
PIANTA SOLETTA RAMPA EST

SCALA 1:50

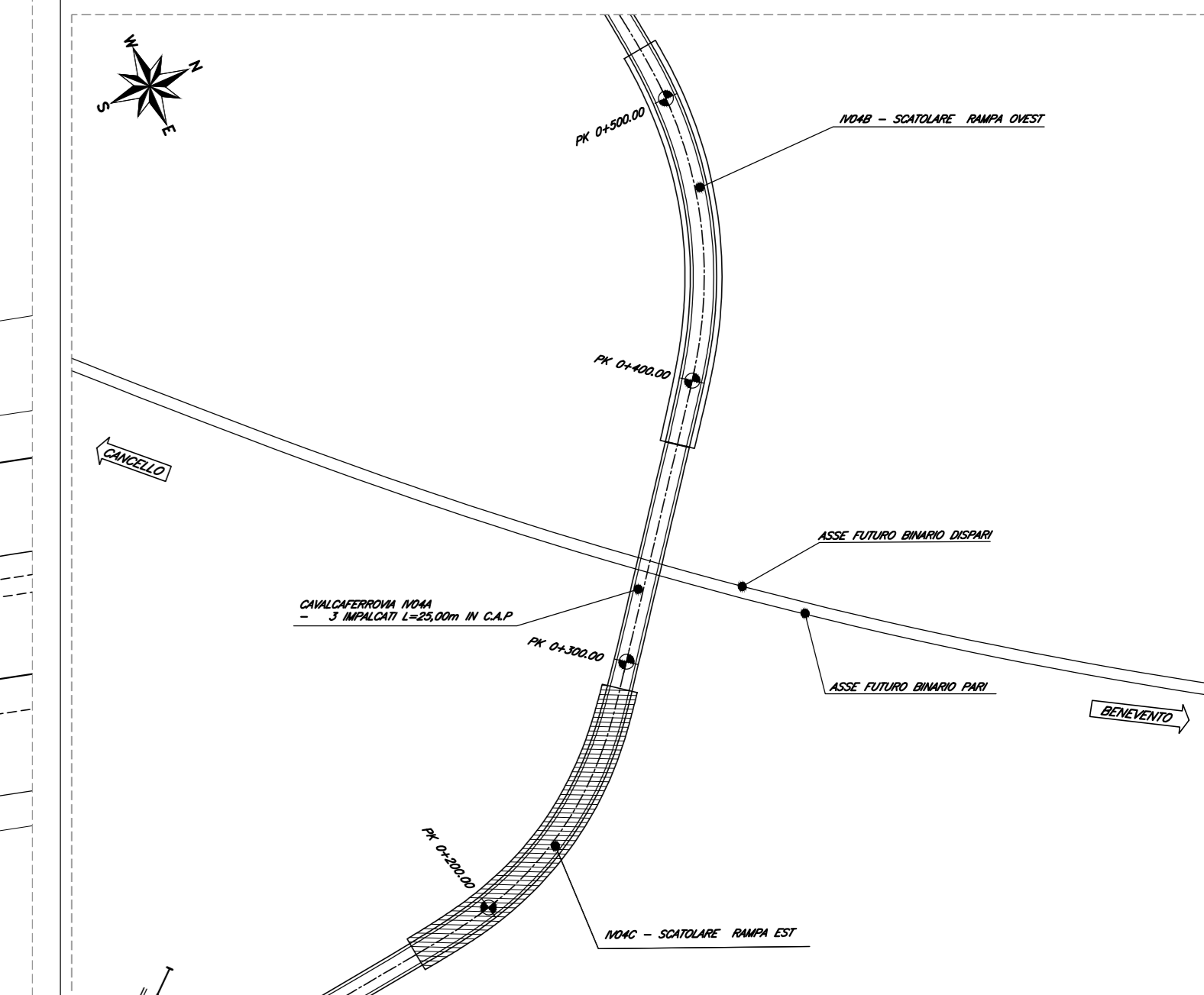


PIANTA TRACCIAMENTO RAMPA EST

SCALA 1:50



PIANTA CHIAVE



COMMITTENTE: **RFI** INFRASTRUTTURE FERROVIARIE ITALIANE GRUPPO FERROVIE DELLO STATO ITALIANE

DIREZIONE LAVORI: **ITALFERR** GRUPPO FERROVIE DELLO STATO ITALIANE

APPALTATORE: **CONSORZIO CFT** **PIZZAROTTI**

PROGETTAZIONE: **PIZZAROTTI** **Sintagma** **INTERFER**

PROGETTISTA: Ing. FEDERICO DURASTANTI

DIRETTORE DELLA PROGETTAZIONE: Ing. PIETRO MAZZOLI

PROGETTO ESECUTIVO

ITINERARIO NAPOLI-BARI
 RADDOPPIO TRATTA CANCELLO-BENEVENTO
 1° LOTTO FUNZIONALE CANCELLO-FRASSO TELESINO E VARIANTE ALLA LINEA ROMA-NAPOLI VIA CASSINO NEL COMUNE MADDALONI

VIABILITA'

Tratta Canello-Frasso Telesino - Viabilità al km 13+285 - Elaborati Strutturali - CAVALCAFERROVIA
 Planimetria di tracciamento - Rampa scatorale Est - Tav. 1 di 3

APPALTATORE	SCALA:
CONSORZIO CFT DIRETTORE TECNICO Gian C. BIANCHI 22/09/2018	1:50

COMMESSA	LOTTO	FASE	ENTE	TIPO DOC.	OPERA/DISCIPLINA	PROGR.	REV.
IFIN	01	EZZ	PB	IV	0400	001	B

Rev.	Descrizione	Redatto	Data	Verificato	Data	Approvato	Data	Autorizzato Data
A	Emesso	S. Susanna	14/09/2018	F. Durastanti	14/09/2018	F. Durastanti	14/09/2018	F. Durastanti
B	Rev. Integrazione IT 01/2018	S. Susanna	22/09/2018	F. Durastanti	22/09/2018	F. Durastanti	22/09/2018	F. Durastanti

File: IFIN.01.EZZ.PB.IV.04.0.001.B.dwg