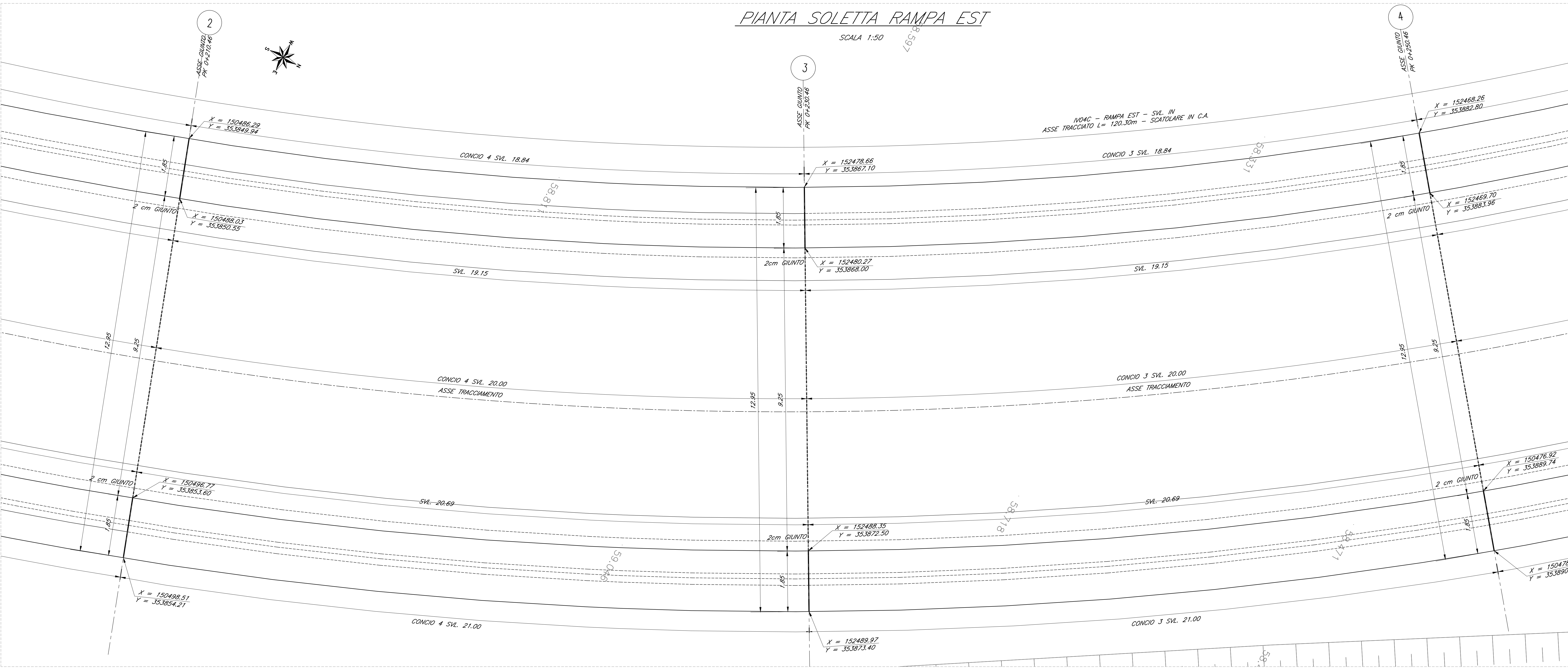
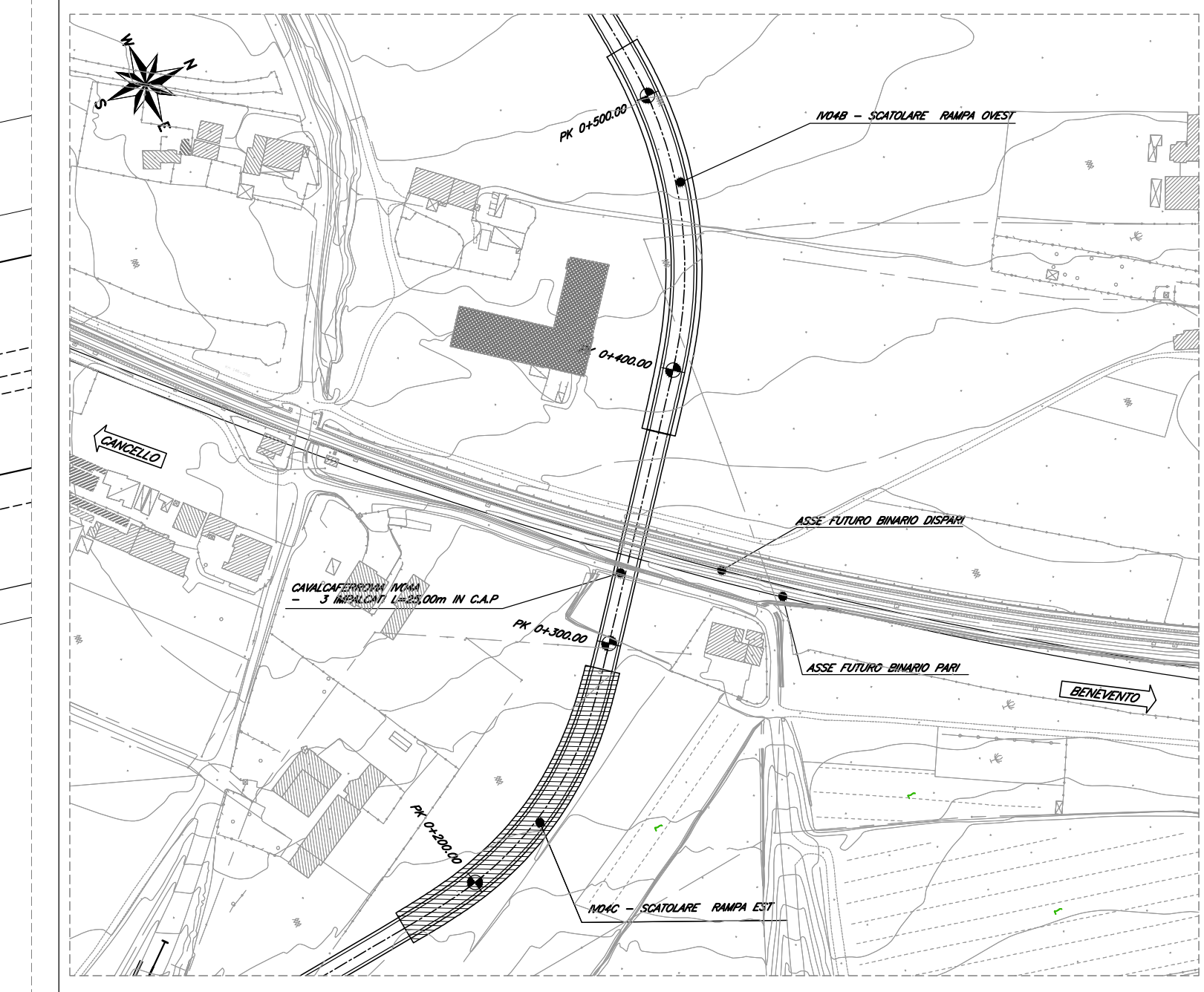


# PIANTA SOLETTA RAMPA EST

SCALA 1:50

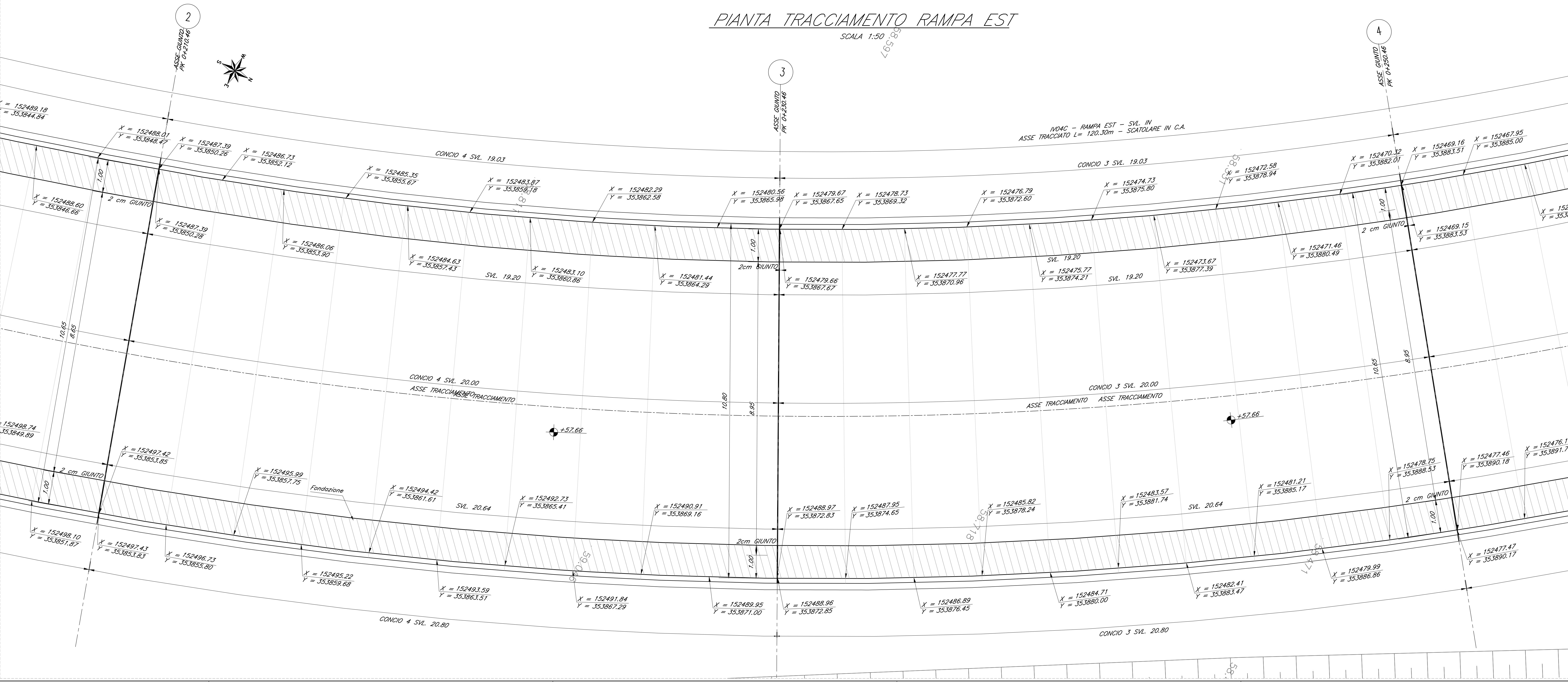


# PIANTA CHIAVE



# PIANTA TRACCIAMENTO RAMPA EST

SCALA 1:50



COMMITTENTE: **RFI** INFRASTRUTTURE FERROVIARIE ITALIANE  
GRUPPO FERROVIE DELLO STATO ITALIANE

DIREZIONE LAVORI: **ITALFERR** GRUPPO FERROVIE DELLO STATO ITALIANE

APPALTATORE: **CONSORZIO CFT** **PIZZAROTTI**

PROGETTAZIONE: **PIZZAROTTI** **INTERTEC** **INTEGRA**

PROGETTISTA: Ing. FEDERICO DURASTANTI

DIRETTORE DELLA PROGETTAZIONE: Ing. PIETRO MAZZOLI

Responsabile integrazione tra le varie prestazioni specialistiche

**PROGETTO ESECUTIVO**

**ITINERARIO NAPOLI-BARI**  
**RADDOPPIO TRATTA CANCELLO-BENEVENTO**  
**1° LOTTO FUNZIONALE CANCELLO-FRASSO TELESINO E VARIANTE ALLA LINEA ROMA-NAPOLI VIA CASSINO NEL COMUNE MADDALONI**

VIABILITA'  
 Tratta Canello-Frasso Telesino - Viabilità al km 13+285 - Elaborati Strutturali - CAVALCAFERROVIA  
 Planimetria di tracciamento - Rampa scatorale Est - Tav. 2 di 3

APPALTATORE: **CONSORZIO CFT** & DIRETTORE TECNICO: **GIUSEPPE C. BIANCHI** 22/09/2018

SCALA: 1:50

COMMESSA: **IFIN 01 EZZ PB IV0400 002 B**

Rev.	Descrizione	Redatto	Data	Verificato	Data	Approvato	Data	Autorizzato Data
A	Emesso	S. Busetta	10/01/2018	F. Durastanti	10/01/2018	F. Mazzoli	10/01/2018	F. Durastanti
B	Rev. Integrazione IT 01/01/18	S. Busetta	22/09/2018	F. Durastanti	22/09/2018	F. Mazzoli	22/09/2018	

File: IFIN.01.E.ZZ.PB.IV.04.0.0.002.B.dwg n. Elab.: 22/09/2018