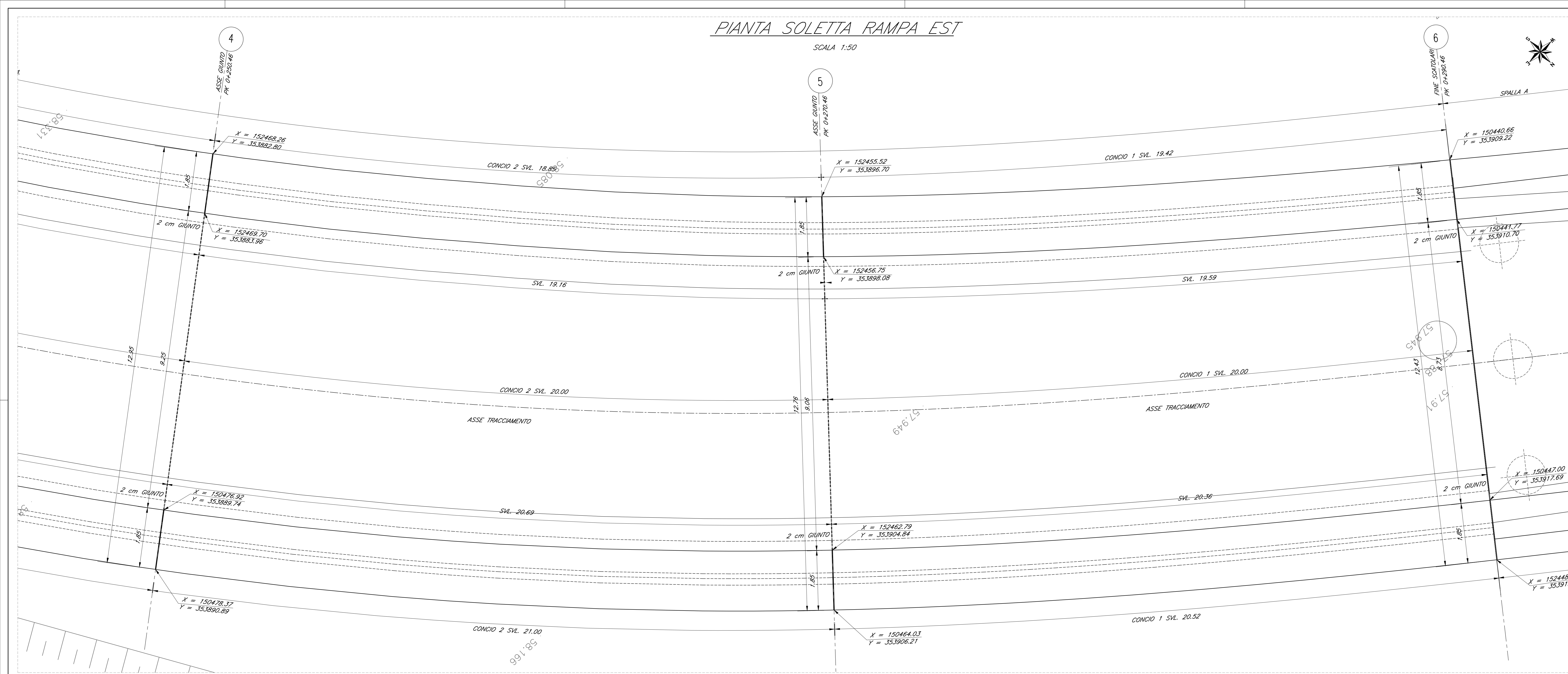
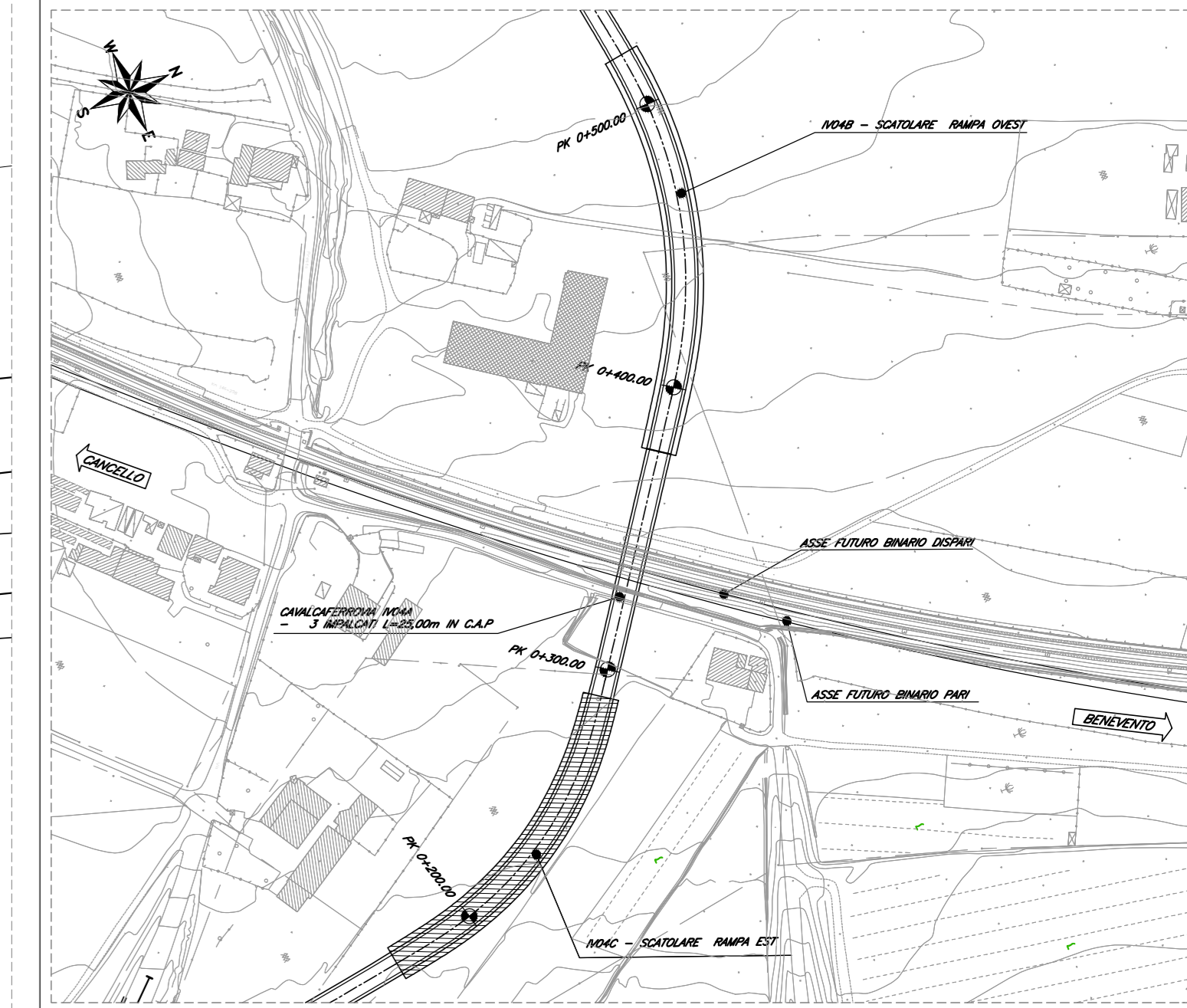


PIANTA SOLETTA RAMPA EST

SCALA 1:50

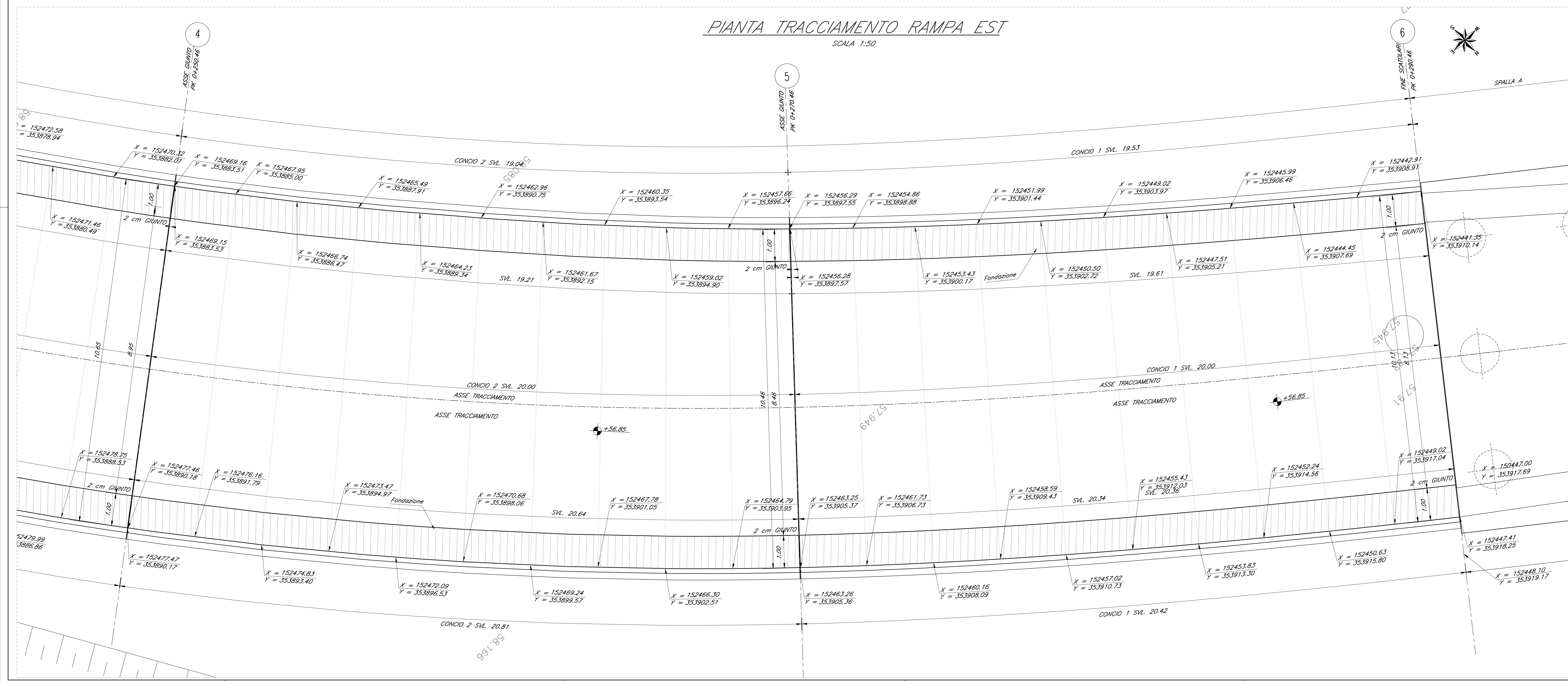


PIANTA CHIAVE



PIANTA TRACCIAMENTO RAMPA EST

SCALA 1:50



COMMITTENTE: **RFI** INFRASTRUTTURE FERROVIARIE ITALIANE GRUPPO FERROVIE DELLO STATO ITALIANE

DIREZIONE LAVORI: **ITALFERR** GRUPPO FERROVIE DELLO STATO ITALIANE

APPALTATORE: **CONSORZIO CFT** **PIZZAROTTI**

PROGETTAZIONE: **ING. FEDERICO DURASTANTI**

PROGETTISTA: **ING. FEDERICO DURASTANTI**

DIRETTORE DELLA PROGETTAZIONE: **ING. PIETRO MAZZOLI**

PROGETTO ESECUTIVO

ITINERARIO NAPOLI-BARI RADDOPPIO TRATTA CANCELLO-FRASSO TELESINO E VARIANTE ALLA LINEA ROMA-NAPOLI VIA CASSINO NEL COMUNE MADDALONI

VIABILITA'

Tratta Canello-Frasso Telesino - Viabilità al km 13+285 - Elaborati Strutturali - CAVALCAFERROVIA
Planimetria di tracciamento - Rampa scatolare Est - Tav. 3 di 3

APPALTATORE: **CONSORZIO CFT** & DIRETTORE TECNICO **GIANNI C. BIANCHI** 22/09/2018

SCALA: 1:50

COMMESSA LOTTO FASE ENTE TIPO DOC. OPERA/DISCIPLINA PROG. REV.

IFIN	01	E	Z	P	B	IV	04	00	003	B
------	----	---	---	---	---	----	----	----	-----	---

Rev.	Descrizione	Redatto	Data	Verificato	Data	Approvato	Data	Autorizzato	Data
A	Emesso	S. Susanna	10/01/2018	F. Durastanti	10/01/2018	F. Durastanti	10/01/2018	F. Durastanti	
B	Rev. Integrazioni IT 01/01/18	S. Susanna	22/09/2018	F. Durastanti	22/09/2018	F. Durastanti	22/09/2018	F. Durastanti	

File: IFIN.01.E.ZZ.PB.IV.04.0.003.B.dwg n. Elab.: 22/09/2018