PROFILO martini

SEZIONE 13

PROGRESSIVA 240.00

RILEVATO A1 0.47 m²
STERRO B1 0.95 m²
SCOTICO E1 6.52 m²
FOSSO F1 2.30 m²
BINDER a1 8.00 m
BASE c1 8.00 m
USURA u1 8.00 m

42 200

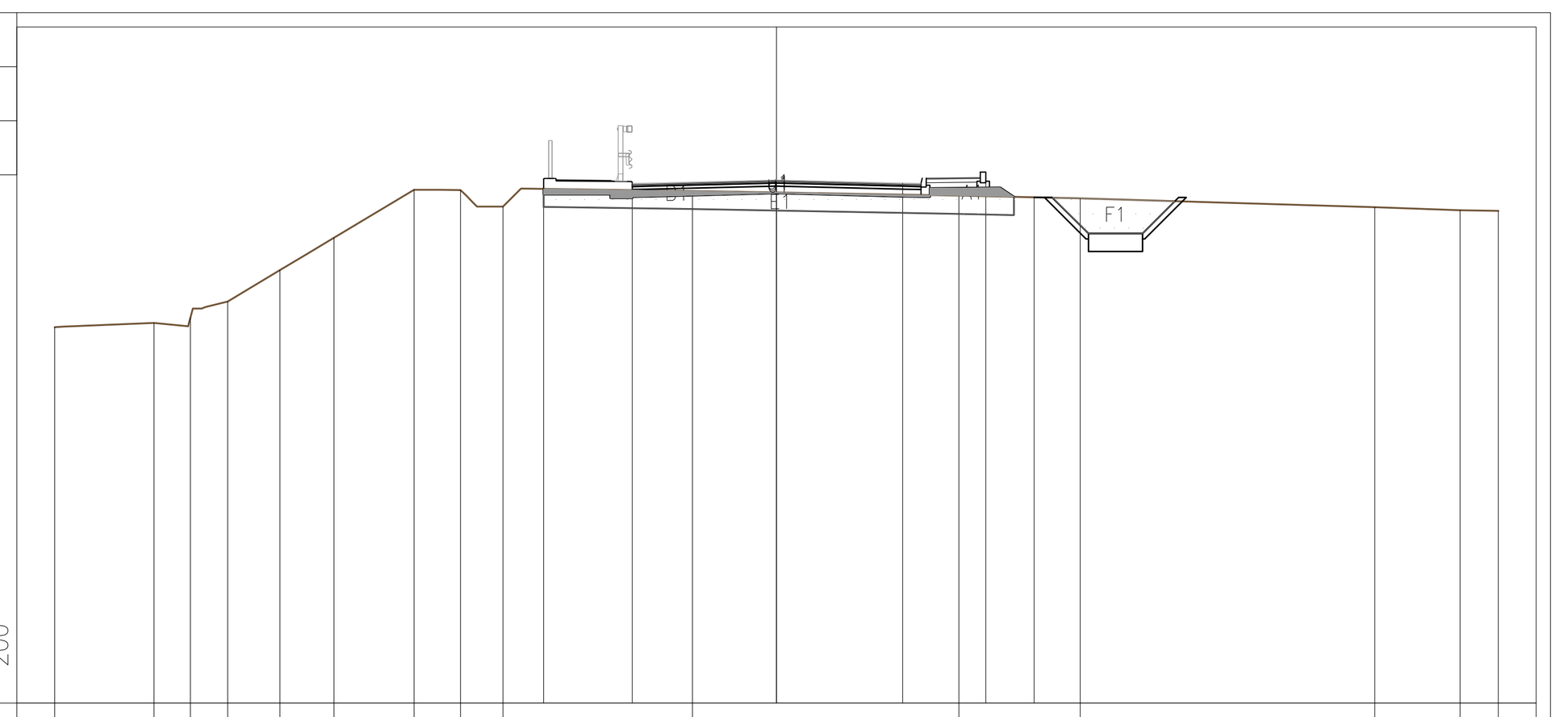

PROGRESSIVE TERRENO	-20.00, -17.25, -16.24, -15.21, -13.76, -12.26, -10.04, -8.75, -7.58, -2.33, 5.06, 8.41, 16.58, 18.94, 20.00
PARZIALI TERRENO	2.75, 1.01, 1.03, 1.45, 1.50, 2.22, 1.29, 1.17, 5.25, 7.39, 3.35, 8.17, 2.36, 1.06
QUOTE TERRENO	52.42, 52.54, 52.69, 53.13, 54.00, 54.91, 56.23, 56.23, 55.77, 56.20, 56.07, 55.99, 55.75, 55.67, 55.65
PROGRESSIVE PROGETTO	-6.45, -4.00, 0.00, 3.50, 5.80, 7.14
PARZIALI PROGETTO	2.45, 4.00, 3.50, 2.30, 1.34
QUOTE PROGETTO	56.26, 56.46, 56.51, 56.42, 56.58, 56.02

PROFILO martini

SEZIONE 14

PROGRESSIVA 260.00

RILEVATO A1 0.50 m²
STERRO B1 0.58 m²
B2 0.07 m²
Totale: 0.65 m²
SCOTICO E1 6.53 m²
FOSSO F1 2.36 m²
BINDER a1 8.00 m
BASE c1 8.00 m
USURA u1 8.00 m

42 200

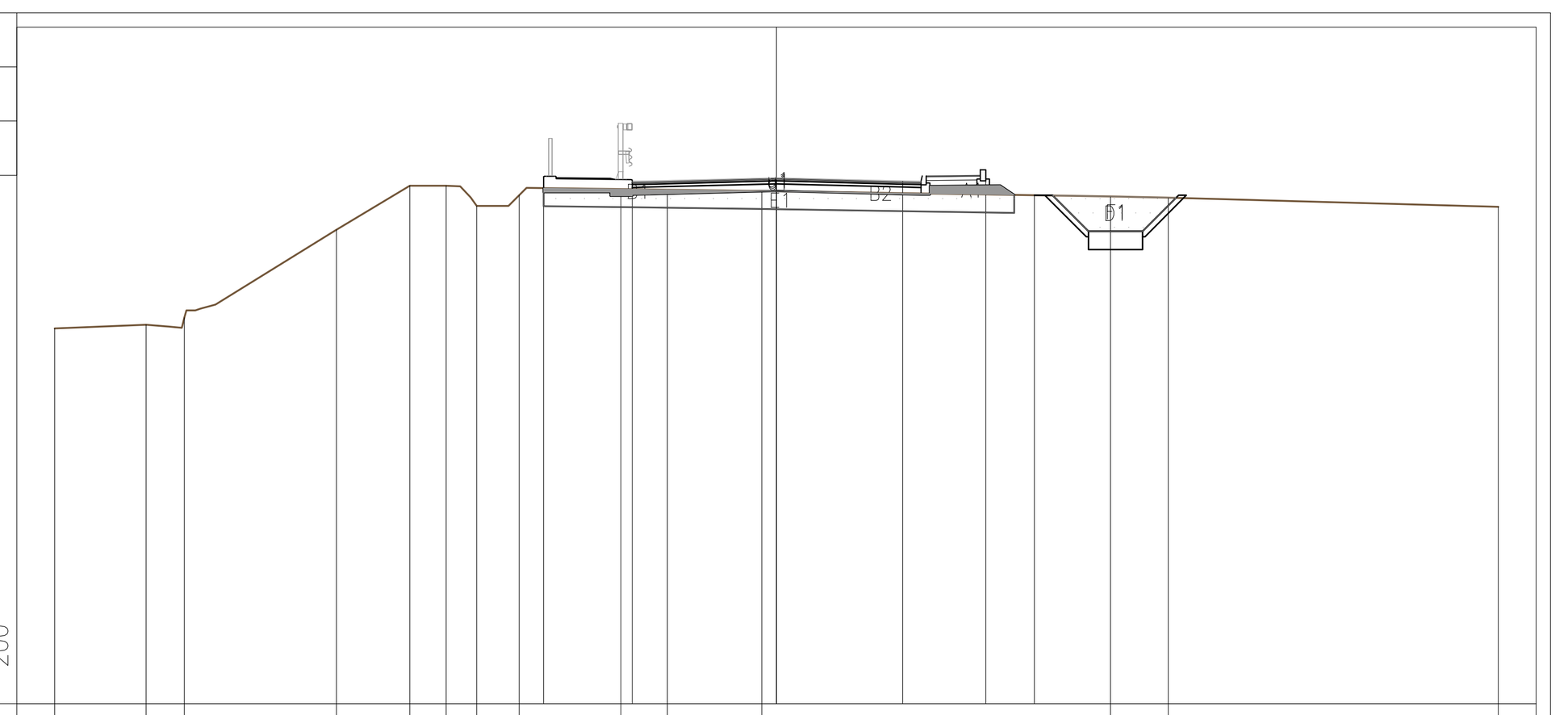

PROGRESSIVE TERRENO	-20.00, -17.47, -16.41, -12.19, -10.16, -9.15, -8.31, -7.13, -4.31, -3.02, -0.41, 9.26, 10.85, 20.00
PARZIALI TERRENO	2.53, 1.06, 4.22, 2.03, 1.01, 0.84, 1.18, 2.82, 1.29, 2.61, 9.67, 1.59, 9.15
QUOTE TERRENO	52.40, 52.51, 52.70, 55.13, 56.36, 56.35, 55.80, 56.09, 56.26, 56.24, 56.21, 56.05, 56.03, 55.77
PROGRESSIVE PROGETTO	-6.45, -4.00, 0.00, 3.50, 5.80, 7.14
PARZIALI PROGETTO	2.45, 4.00, 3.50, 2.30, 1.34
QUOTE PROGETTO	56.29, 56.53, 56.58, 56.49, 56.65, 56.09

PROFILO martini

SEZIONE 15

PROGRESSIVA 280.00

RILEVATO A1 0.44 m²
STERRO B1 0.50 m²
SCOTICO E1 6.49 m²
FOSSO F1 2.36 m²
BINDER a1 8.00 m
BASE c1 8.00 m
USURA u1 8.00 m

42 200

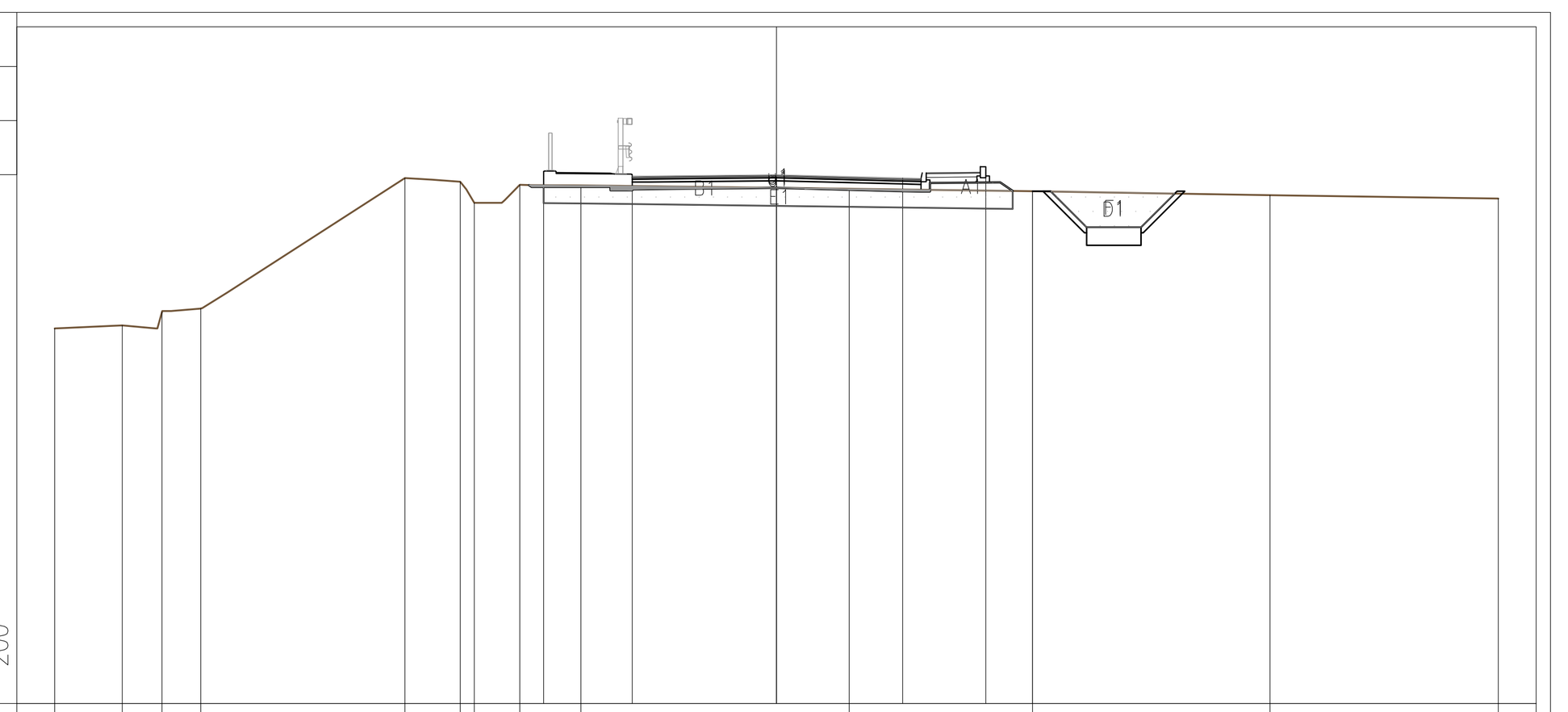

PROGRESSIVE TERRENO	-20.00, -18.13, -17.03, -15.96, -10.30, -8.76, -8.38, -7.11, -5.42, 2.01, 7.09, 13.68, 20.00
PARZIALI TERRENO	1.87, 1.10, 1.07, 5.66, 1.54, 0.38, 1.27, 1.69, 7.43, 5.08, 6.59, 6.32
QUOTE TERRENO	52.39, 52.47, 52.84, 52.94, 56.55, 56.45, 55.86, 56.36, 56.35, 56.26, 56.19, 56.08, 55.99
PROGRESSIVE PROGETTO	-6.45, -4.00, 0.00, 3.50, 5.80, 7.10
PARZIALI PROGETTO	2.45, 4.00, 3.50, 2.30, 1.30
QUOTE PROGETTO	56.36, 56.66, 56.65, 56.56, 56.72, 56.19

PROFILO martini

SEZIONE 16

PROGRESSIVA 300.00

RILEVATO A1 0.05 m²
A2 0.39 m²
Totale: 0.44 m²
STERRO B1 0.52 m²
SCOTICO E1 6.48 m²
FOSSO F1 2.39 m²
BINDER a1 8.00 m
BASE c1 8.00 m
USURA u1 8.00 m

42 200

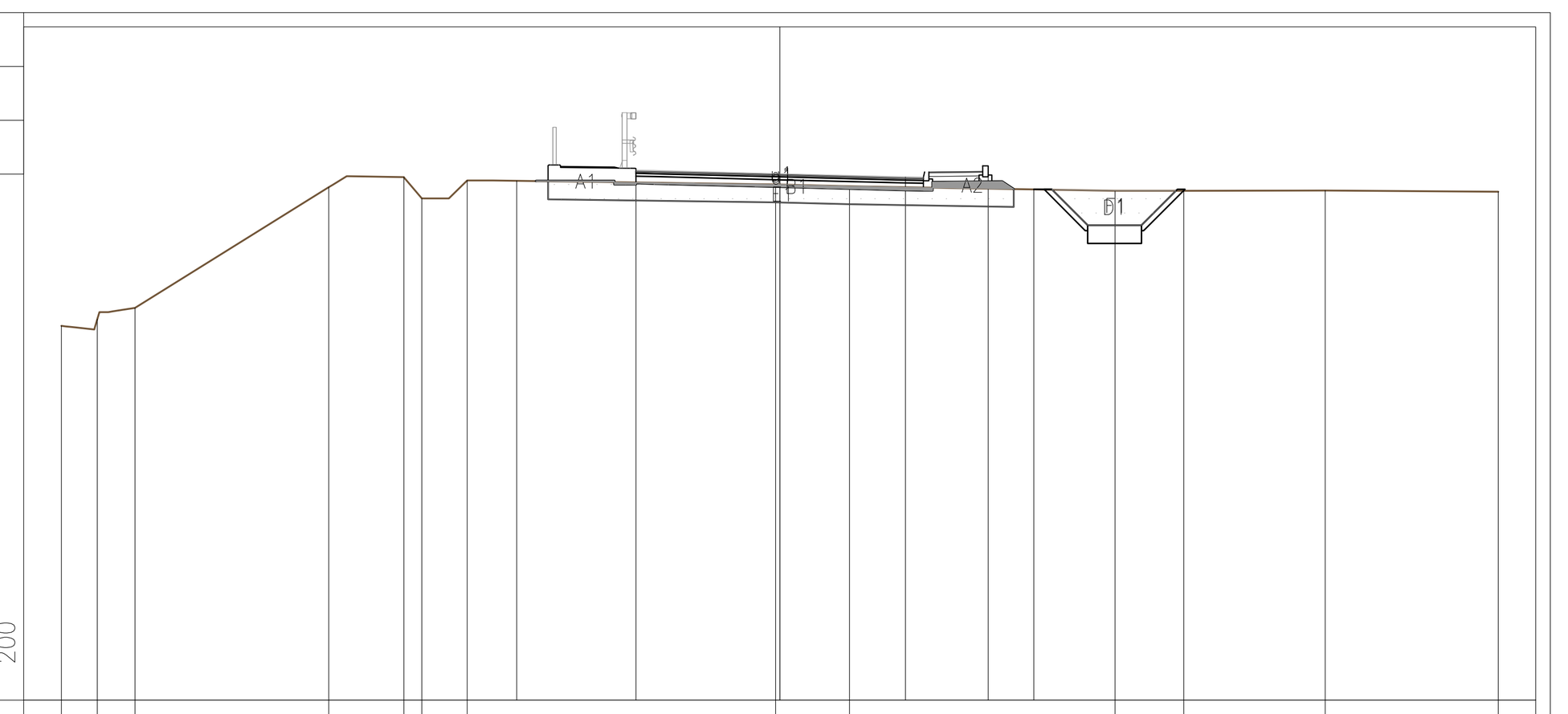

PROGRESSIVE TERRENO	-20.00, -18.99, -17.95, -12.55, -10.46, -9.96, -8.70, -0.11, 1.94, 9.33, 11.25, 15.18, 20.00
PARZIALI TERRENO	1.01, 1.04, 5.40, 2.09, 0.50, 1.26, 8.59, 2.05, 7.39, 1.92, 3.93, 4.82
QUOTE TERRENO	52.42, 52.61, 52.92, 56.28, 56.56, 55.97, 56.47, 56.36, 56.31, 56.18, 56.18, 56.19, 56.16
PROGRESSIVE PROGETTO	-7.32, -4.00, 0.00, 3.50, 5.80, 7.07
PARZIALI PROGETTO	3.32, 4.00, 3.50, 2.30, 1.27
QUOTE PROGETTO	56.46, 56.81, 56.66, 56.57, 56.73, 56.22

PROFILO martini

SEZIONE 17

PROGRESSIVA 320.00

RILEVATO A1 0.03 m²
STERRO B1 2.30 m²
SCOTICO E1 6.38 m²
FOSSO F1 2.41 m²
BINDER a1 8.00 m
BASE c1 8.00 m
USURA u1 8.00 m

43 200

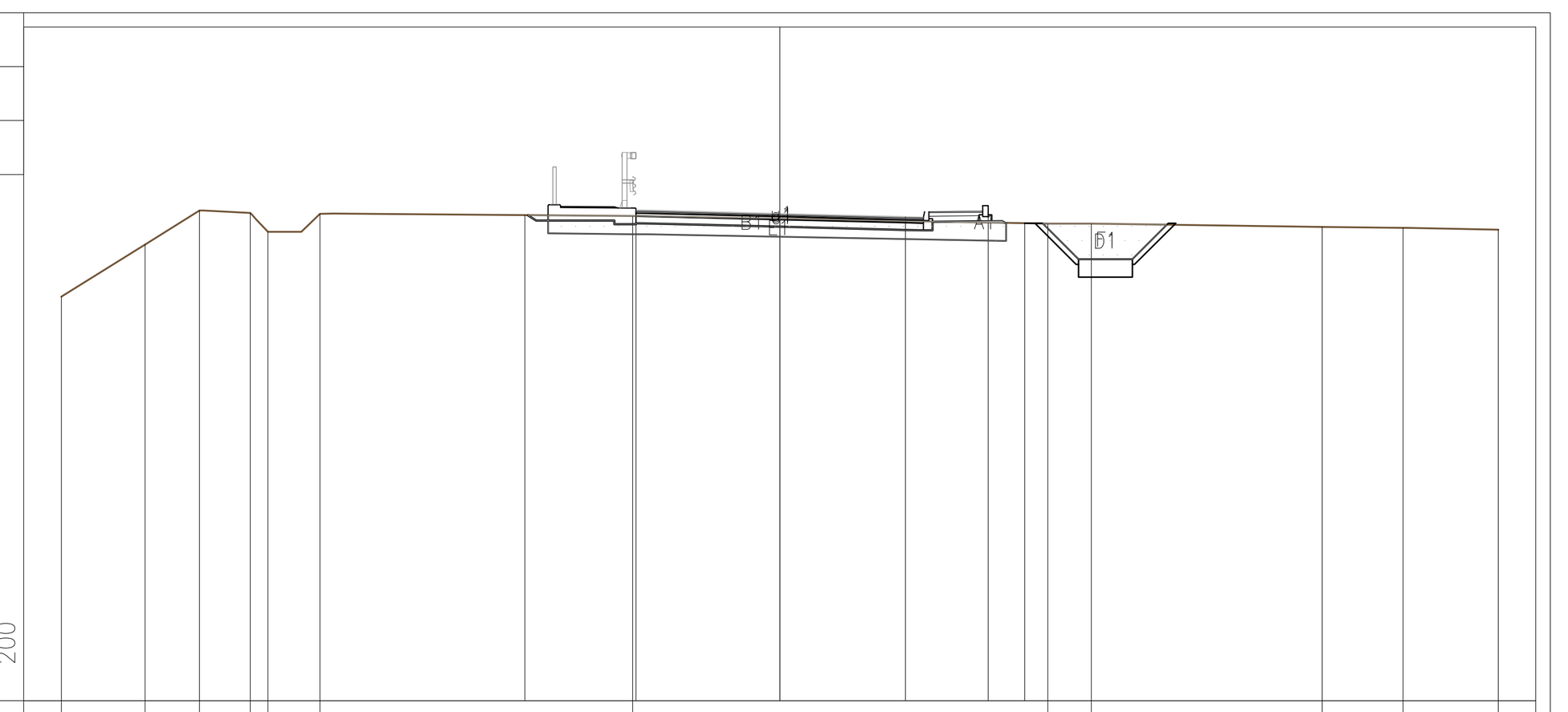

PROGRESSIVE TERRENO	-20.00, -17.66, -16.15, -14.74, -14.25, -12.80, -4.10, 7.46, 8.67, 15.10, 17.35, 20.00
PARZIALI TERRENO	2.34, 1.51, 1.41, 0.49, 1.45, 8.70, 11.56, 1.21, 6.43, 2.25, 2.65
QUOTE TERRENO	54.25, 55.70, 56.65, 56.58, 56.05, 56.55, 56.49, 56.28, 56.27, 56.19, 56.16, 56.11
PROGRESSIVE PROGETTO	-7.09, -4.00, 0.00, 3.50, 5.80, 6.81
PARZIALI PROGETTO	3.09, 4.00, 3.50, 2.30, 1.01
QUOTE PROGETTO	56.51, 56.71, 56.56, 56.47, 56.63, 56.29

PROFILO martini

SEZIONE 18

PROGRESSIVA 340.00

STERRO B1 4.15 m²
SCOTICO E1 6.41 m²
FOSSO F1 2.31 m²
BINDER a1 8.06 m
BASE c1 8.06 m
USURA u1 8.06 m

44 200

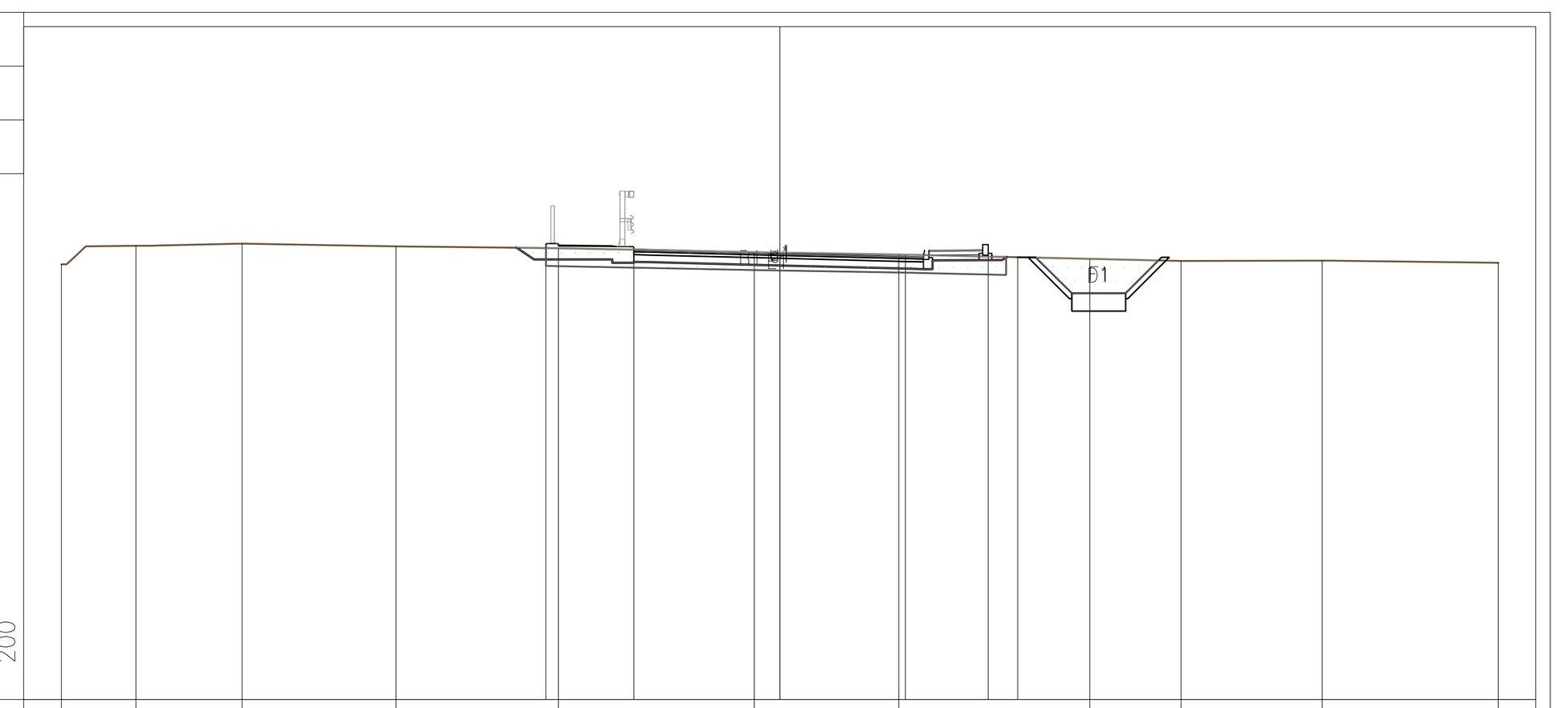

PROGRESSIVE TERRENO	-20.00, -17.92, -14.97, -10.68, -6.17, -0.71, 3.31, 8.63, 11.17, 15.10, 20.00
PARZIALI TERRENO	2.08, 2.95, 4.29, 4.51, 5.46, 4.02, 5.32, 2.54, 3.93, 4.90
QUOTE TERRENO	56.12, 56.64, 56.70, 56.62, 56.57, 56.46, 56.39, 56.27, 56.22, 56.22, 56.16
PROGRESSIVE PROGETTO	-6.51, -4.06, 0.00, 3.50, 5.80, 6.63
PARZIALI PROGETTO	2.45, 4.06, 3.50, 2.30, 0.83
QUOTE PROGETTO	56.58, 56.61, 56.46, 56.37, 56.53, 56.32

PROFILO martini

SEZIONE 19

PROGRESSIVA 360.00

STERRO B1 14.08 m²
BINDER a1 21.19 m
BASE c1 21.19 m
USURA u1 21.19 m

44 200

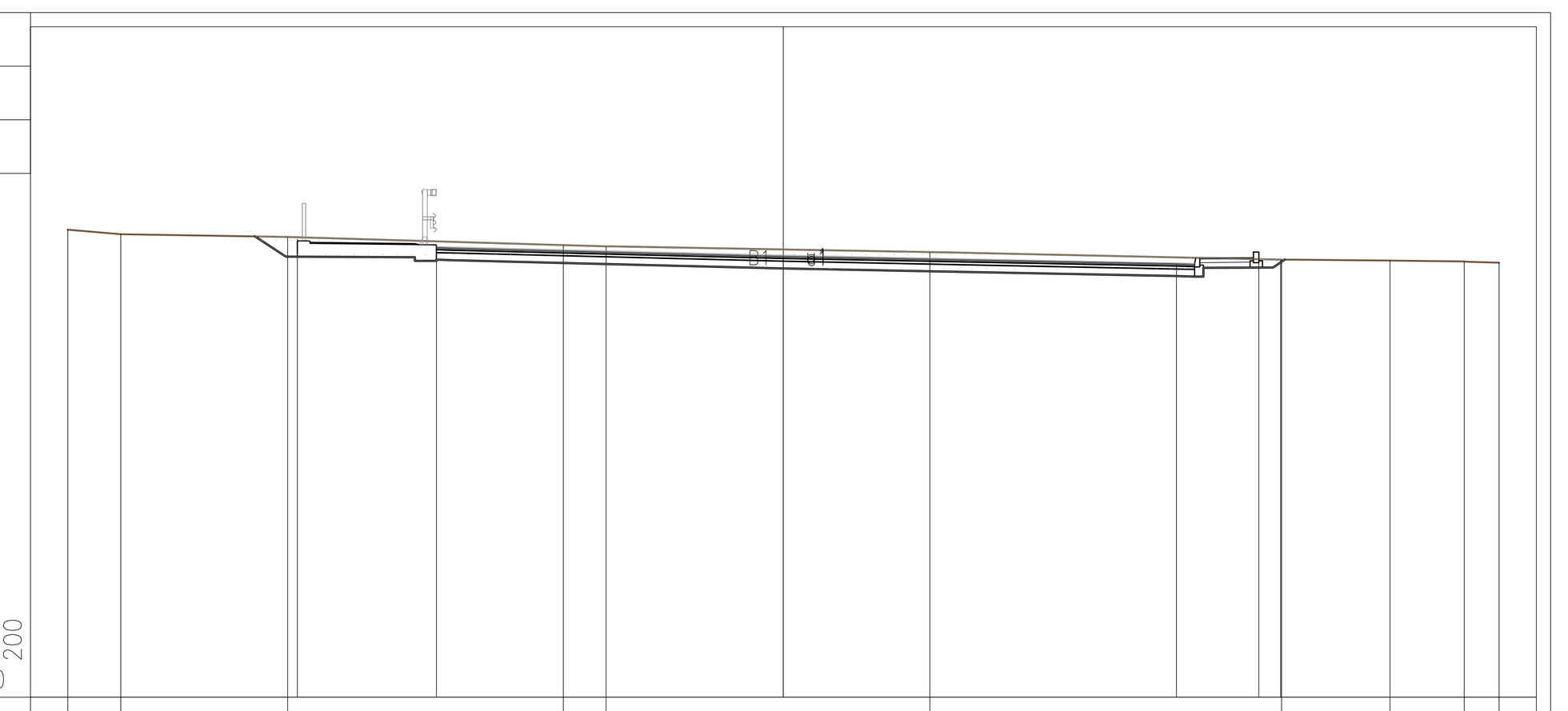

PROGRESSIVE TERRENO	-20.00, -18.52, -13.85, -6.15, -4.95, 4.10, 13.92, 16.96, 19.03, 20.00
PARZIALI TERRENO	1.48, 4.67, 7.70, 1.20, 9.05, 9.82, 3.04, 2.07, 0.97
QUOTE TERRENO	57.07, 56.95, 56.87, 56.64, 56.61, 56.44, 56.23, 56.21, 56.18, 56.15
PROGRESSIVE PROGETTO	-13.58, -9.70, 0.00, 10.99, 13.29, 13.90
PARZIALI PROGETTO	3.88, 9.70, 10.99, 2.30, 0.61
QUOTE PROGETTO	56.81, 56.65, 56.36, 56.14, 56.30, 56.23

PROFILO martini

SEZIONE 20

PROGRESSIVA 365.00

44 200

PROGRESSIVE TERRENO	-20.00, -14.22, -3.83, 1.93, 4.54, 7.51, 14.09, 16.60, 17.76, 18.95, 20.00
PARZIALI TERRENO	5.78, 10.39, 5.76, 2.61, 2.97, 6.58, 2.51, 1.16, 1.19, 1.05
QUOTE TERRENO	57.57, 57.05, 56.41, 56.27, 56.21, 56.15, 56.07, 56.08, 55.97, 55.95, 55.94
PROGRESSIVE PROGETTO	-4.38, 0.00, 3.50, 7.74
PARZIALI PROGETTO	4.38, 3.50, 4.24
QUOTE PROGETTO	56.44, 56.33, 56.25, 56.14

COMMITTENTE:

RFI RETE FERROVIARIA ITALIANA
GRUPPO FERROVIE DELLO STATO ITALIANE

DIREZIONE LAVORI:

ITALFERR
GRUPPO FERROVIE DELLO STATO ITALIANE

APPALTATORE:

Ghella — CONSORZIO CFT — ITINERA — PIZZAROTTI

PROGETTAZIONE:	PROGETTISTA:	DIRETTORE DELLA PROGETTAZIONE:
RAGGRUPPAMENTO TEMPORANEO PROGETTISTI PIZZAROTTI, Sintagma, INTEGRA	Ing.LUCA DINELLI	Ing. PIETRO MAZZOLI Responsabile integrazione fra le varie prestazioni specialistiche

PROGETTO ESECUTIVO

ITINERARIO NAPOLI-BARI
RADDOPPIO TRATTA CANCELLO-BENEVENTO
I° LOTTO FUNZIONALE CANCELLO-FRASSO TELESINO E VARIANTE ALLA LINEA ROMA-NAPOLI VIA CASSINO NEL COMUNE MADDALONI

VIABILITA'

Tratta Cancello-Frasso Telesino - Ricucitura via martini al km 15+300
Sezioni trasversali - Tav. 2 di 2

APPALTATORE
CONSORZIO CFT
IL DIRETTORE TECNICO
Geom. C. BIANCHI
13/09/2018

SCALA: 1:200

COMMESSA	LOTTO	FASE	ENTE	TIPO DOC.	OPERA/DISCIPLINA	PROGR.	REV.
IF1N	01	E	ZZ	W9	IF2005	002	C

Rev.	Descrizione	Redatto	Data	Verificato	Data	Approvato	Data	Autorizzato Data
A	Emissione	S.Placidi	11/05/2018	L.Dinelli	11/05/2018	P.Mazzoli	11/05/2018	L.Dinelli
B	Recepimento istruttoria	M.De Tursi	10/07/2018	L.Dinelli	10/07/2018	P.Mazzoli	10/07/2018	
C	Rev. Istruttoria ITF 29/08/18	M.De Tursi	13/09/2018	L.Dinelli	13/09/2018	P.Mazzoli	13/09/2018	
								10/07/2018

File: IF1N.0.1.E.ZZ.W9.IF.20.0.5.002.C.dwg | n. Elab.: