

Computo segnaletica verticale

Segnale verticale di Stop e Obbligo voce VA.IF0F.A01.13.0001
 quantità = 1 elemento

Segnale verticale di Dare Precedenza voce VA.IF0F.A01.13.0005
 quantità = 1 elemento

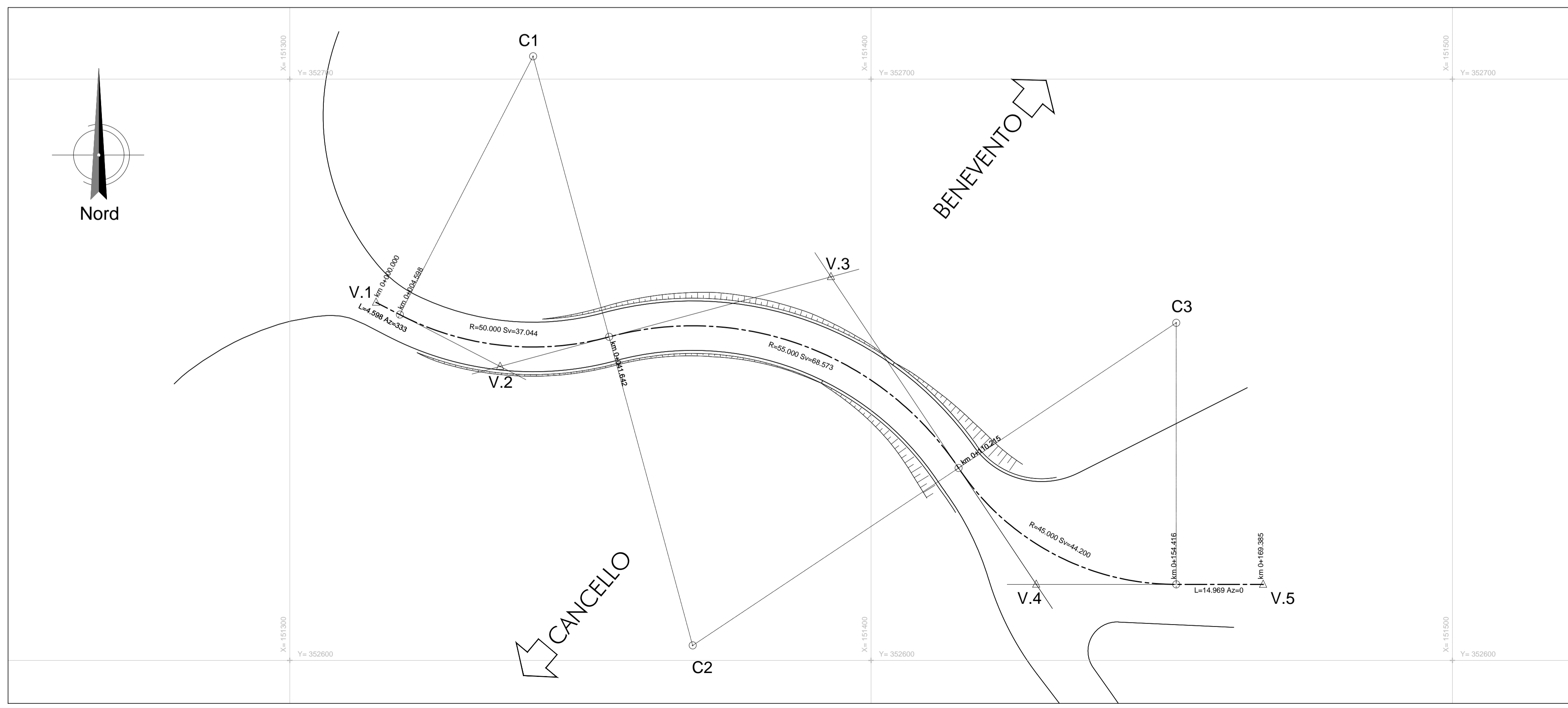
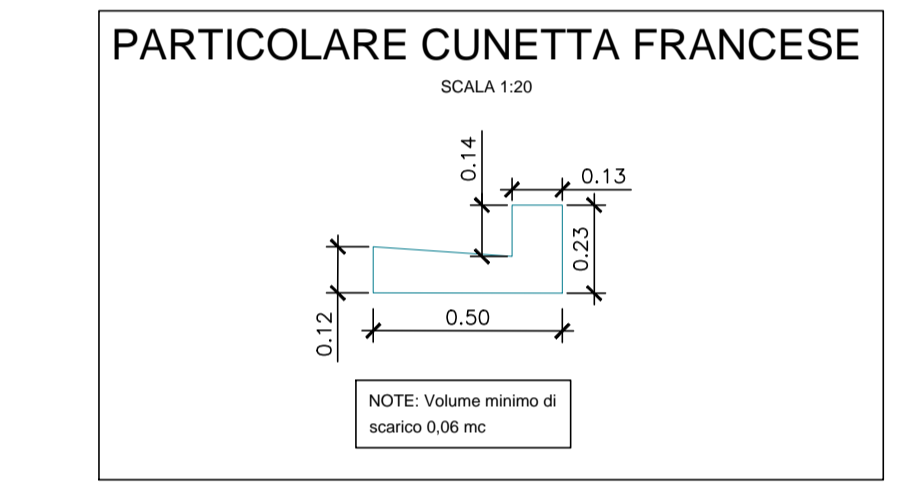
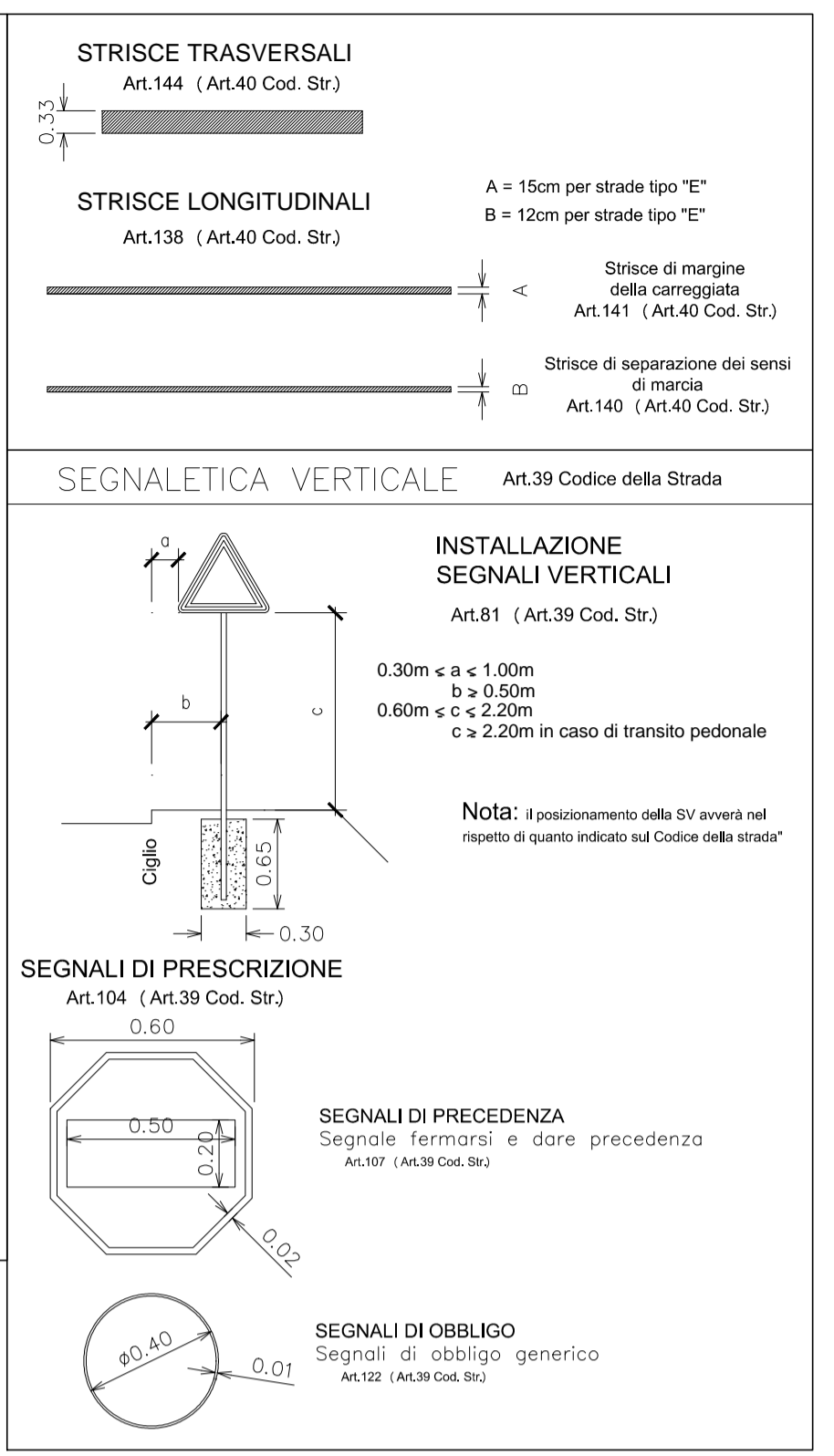
Computo segnaletica orizzontale

- Striscia longitudinale gialla sp= 12cm voce FA.TV.D.3 01.A
 quantità = 62.00 m strisce di separazione dei sensi di marcia
 quantità = 345.00 m strisce di margine (bianca)
- Scritte, bande e zebraature voce FA.TV.D.3 01.B
 quantità = 1 mq bande trasversali STOP
 184.00 mq zebraature
 3.00 mq scritte
 2.00 mq simbologia dare precedenza

LEGENDA

CUNETTA IN CLS PREFABBRICATO ALLA FRANCESE L=69.00 m

NOTE: La presente viabilità viene realizzata nell'ambito delle fasi esecutive del Viadotto V106 per le quali si rimanda agli specifici elaborati della WBS V106



V.1	151314.841 352661.589	V.2	151336.183 352650.576	V.3	151393.099 352665.989	V.4	151428.411 352613.076	V.5	151467.448 352613.073
C1	151341.856 352703.913	C2	151369.304 352602.564	C3	151452.482 352658.075				
C 1	R 50.000 Ac 42 Tan 19.419 Sv 37.044 Fr 3.392 Co 36.203	C 2	R 55.000 Ac 71 Tan 39.547 Sv 68.573 Fr 10.345 Co 64.217	C 3	R 45.000 Ac 56 Tan 24.067 Sv 44.200 Fr 5.319 Co 42.445				

COMMITTENTE: RFI - RETE FERROVIARIA ITALIANA - GRUPPO FERROVIE DELLO STATO ITALIANE
DIREZIONE LAVORI: ITALFERR - GRUPPO FERROVIE DELLO STATO ITALIANE
APPALTATORE: Consorzio CFT - PIZZAROTTI
PROGETTAZIONE: RAGGRUPPAMENTO TEMPORANEO PROGETTISTI: PIZZAROTTI, Sintagma, INTEGRA
PROGETTISTA: Ing. LUCA DINELLI
DIRETTORE DELLA PROGETTAZIONE: Ing. PIETRO MAZZOLI - Responsabile integrazione tra le varie prestazioni specialistiche

PROGETTO ESECUTIVO

ITINERARIO NAPOLI-BARI
RADDOPPIO TRATTA CANCELLO-BENEVENTO
1° LOTTO FUNZIONALE CANCELLO-FRASSO TELESINO E VARIANTE ALLA LINEA ROMA-NAPOLI VIA CASSINO NEL COMUNE MADDALONI

VIABILITA'
 Viabilità provvisoria svincolo SS Fondo Valle Isclero (per realizzazione viadotto V106)
 Planimetria di progetto, tracciamento e segnaletica

APPALTATORE: CONSORZIO CFT - IL DIRETTORE TECNICO: Geom. C. BIANCHI - 13/09/2016
SCALA: 1:500

COMMESSA	LOTTO	FASE	ENTE	TIPO DOC.	OPERA/DISCIPLINA	PROGR.	REV.
IF1N	01	E	ZZ	P8	IF3008	001	B

Rev.	Descrizione	Redatto	Data	Verificato	Data	Approvato	Data	Autorizzato	Data
A	Emissione	M.De Turi	10/07/2018	L.Dinelli	10/07/2018	P.Mazzoli	10/07/2018	L.Dinelli	
B	Rev. Variante ITF 2018/18	M.De Turi	13/09/2018	L.Dinelli	13/09/2018	P.Mazzoli	13/09/2018		13/09/2018

File: IF1N.0.1.E.ZZ.P8.IF.30.0.8.001.B.dwg n. Elab.: