PROFILO VI06-S
SEZIONE 1
PROGRESSIVA 0.00

Sezione su sede esistente

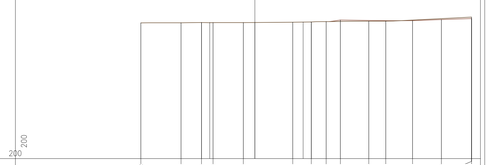

PROGRESSIVE TERRENO	0.00		4.61	4.93	5.86	6.06			8.50	8.71	9.21	9.58	9.89	10.52	12.08	13.56		17.21	17.52	20.00								
PARZIALI TERRENO		3.71	1.88	1.07	2.80		4.56		1.71	1.37	1.60	2.59	2.31	1.56	2.33	2.92	3.69	2.79										
QUOTE TERRENO	67.53	67.55		67.57	67.56	67.56		67.59		67.61	67.65	67.69	67.69	67.70	67.73	67.78		67.83	67.87	67.93								
PROGRESSIVE PROGETTO				-4.93	-4.19		0.00			4.26	4.54																	
PARZIALI PROGETTO				0.77		4.16		4.46		0.75																		
QUOTE PROGETTO				67.57	67.57		67.59			67.61	67.61																	

PROFILO VI06-S
SEZIONE 2
PROGRESSIVA 15.00

STERRO
B1 2.65 m^3
USURA
o1 8.11 m
VEGETALE
o1 0.81 m

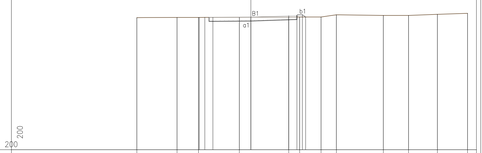

PROGRESSIVE TERRENO	0.00		4.61	4.93	5.86	6.06			8.50	8.71	9.21	9.58	9.89	10.52	12.08	13.56		17.21	17.52	20.00								
PARZIALI TERRENO		3.71	1.98	3.77		4.56		1.00	1.98	1.41		4.34		2.33		2.65		2.79										
QUOTE TERRENO	67.19		67.20	67.20		67.22		67.25	67.25		67.45		67.29		67.29		67.49		67.59									
PROGRESSIVE PROGETTO				-4.93	-4.19	-3.50	0.00		3.50	4.26	4.54																	
PARZIALI PROGETTO				0.75	0.75		3.50		0.75	0.28																		
QUOTE PROGETTO				67.21	67.21		67.24		67.26	67.26	67.26																	

PROFILO VI06-S
SEZIONE 3
PROGRESSIVA 23.69

STERRO
B1 2.76 m^3
USURA
o1 8.50 m

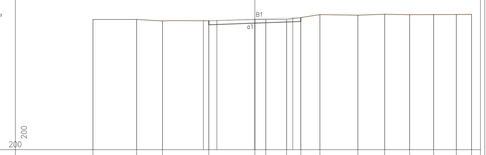

PROGRESSIVE TERRENO		14.94		10.91	8.53		4.25		0.00	1.01	2.93	4.25	6.00		9.51		11.38	14.28		16.50	18.59	20.00						
PARZIALI TERRENO			4.03	2.38	4.28		4.25		1.01	1.92	1.32	1.75	3.51		2.47		2.30	2.22		2.09	1.41							
QUOTE TERRENO		67.02		67.02	66.88		66.90		67.02	67.02	67.02	67.20	67.47		67.42		67.50	67.46		67.47	67.48	67.49						
PROGRESSIVE PROGETTO						-4.25	-3.50	0.00		3.50	4.25																	
PARZIALI PROGETTO						0.75		3.50		0.75																		
QUOTE PROGETTO						66.95	66.93	66.93		67.17	67.23																	

PROFILO VI06-S
SEZIONE 4
PROGRESSIVA 41.55

STERRO
B1 1.26 m^3
USURA
o1 8.50 m
VEGETALE
b1 0.98 m
b2 0.75 m
Totale: 1.73 m

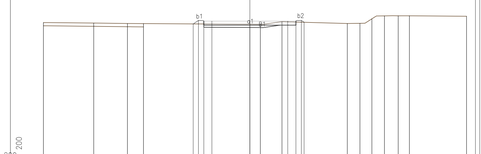

PROGRESSIVE TERRENO	19.06		14.41	11.20	9.62				0.97	2.97				9.00	10.16	11.26	11.42	13.69	14.73			20.00						
PARZIALI TERRENO		4.65	3.11	1.48		10.79			2.00		6.03			1.16	1.10	1.16	1.27	1.04		5.27								
QUOTE TERRENO	66.75		66.70	66.67	66.65				66.69	66.84				66.67	66.68	67.10	67.37	67.38		67.33								
PROGRESSIVE PROGETTO						-3.50	-3.50	0.00			3.50	4.26	4.54															
PARZIALI PROGETTO						0.75	0.75		3.50		0.75	0.28	0.46															
QUOTE PROGETTO						66.62	66.68	66.68		66.88		66.88	66.88															

PROFILO VI06-S
SEZIONE 5
PROGRESSIVA 60.00

STERRO
B1 0.16 m^3
Scotico
o1 2.12 m^3
VEGETALE
b1 1.61 m
b2 0.96 m
Totale: 2.57 m
USURA
o1 8.50 m

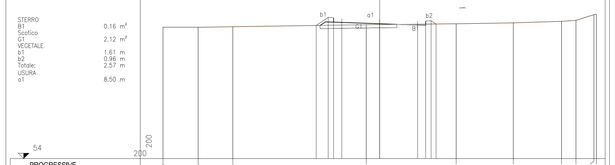

PROGRESSIVE TERRENO	20.00		16.76		13.56			1.24			7.06		12.33			16.79		18.12		19.77	20.00						
PARZIALI TERRENO		3.24		3.20		12.32			8.30			5.27		4.46			1.33		1.65		0.23						
QUOTE TERRENO	66.14		66.13		66.18			66.36			66.45		66.54			66.68		66.76		67.29	67.32						
PROGRESSIVE PROGETTO							-5.86	-4.26	-3.50	0.00				3.50	4.26	4.52											
PARZIALI PROGETTO							1.11	0.75	0.75		3.50			0.75	0.26	0.46											
QUOTE PROGETTO							66.29	66.37	66.37	66.62				66.72	66.82	66.82	66.82										

PROFILO VI06-S
SEZIONE 6
PROGRESSIVA 75.00

STERRO
B1 0.99 m^3
Scotico
G1 1.07 m^3
USURA
o1 8.50 m
VEGETALE
b1 1.40 m
b2 0.64 m
Totale: 2.04 m

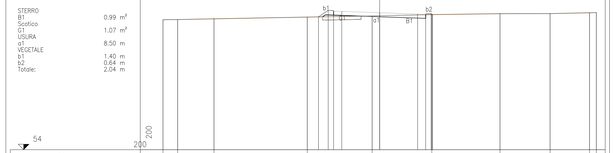

PROGRESSIVE TERRENO	20.00		18.65		15.28			4.69		-0.69			4.82			11.11		15.71		19.37	20.00						
PARZIALI TERRENO		1.35		3.36		8.61			5.99			5.51		6.29			4.62		3.64		0.63						
QUOTE TERRENO	65.99		66.01		66.08		66.24			66.35			66.44			66.55		66.56		66.64	66.66						
PROGRESSIVE PROGETTO							-5.65	-4.26	-3.50	0.00				3.50	4.26	4.56											
PARZIALI PROGETTO							0.90	0.75	0.75		3.50			0.75	0.30	0.46											
QUOTE PROGETTO							66.26	66.37	66.37	66.64				66.72	66.82	66.82	66.82										

PROFILO VI06-S
SEZIONE 7
PROGRESSIVA 83.55

STERRO
B1 3.58 m^3
USURA
o1 8.50 m
VEGETALE
b1 0.93 m

PROGRESSIVE TERRENO	20.00		16.88		13.71			5.24			4.02		6.15			11.52		15.31		18.88	20.00						
PARZIALI TERRENO		3.02		3.27		8.47			9.26			2.13		5.37			3.79		3.57		1.12						
QUOTE TERRENO	65.99		66.04		66.10			66.27			66.46		66.50			66.51		66.52		66.62	66.65						
PROGRESSIVE PROGETTO							-5.18	-4.26	-3.50	0.00				3.50	4.26	4.56											
PARZIALI PROGETTO							0.43	0.75	0.75		3.50			0.75	0.30	0.46											
QUOTE PROGETTO							66.27	66.37	66.37	66.34				66.22	66.32	66.32	66.32										

PROFILO VI06-S
SEZIONE 8
PROGRESSIVA 98.10

STERRO
B1 12.81 m^3
USURA
o1 8.50 m

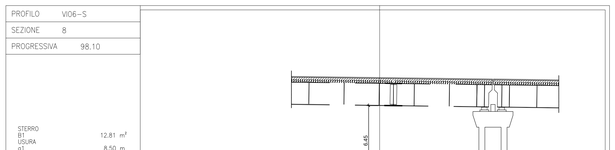

PROGRESSIVE TERRENO	20.00		18.74			11.18		4.62		2.25			5.02			10.03	11.49	12.59	13.86		16.02		18.18		19.49	20.00	
PARZIALI TERRENO		1.26		7.58			4.54		4.37			7.27			5.01		1.46	1.10	1.27	2.16		2.14		1.33		0.51	
QUOTE TERRENO	66.09		66.11			66.23		66.30			66.38			66.51			66.51	66.52	66.52	66.53		66.53		66.48		66.66	
PROGRESSIVE PROGETTO								-5.65	-4.26	-3.50	0.00				3.50	4.26											
PARZIALI PROGETTO								0.90	0.75	0.75		3.50			0.75	0.26											
QUOTE PROGETTO								66.26	66.37	66.37	66.50				66.42	66.51											

PROFILO VI06-S
SEZIONE 9
PROGRESSIVA 105.85

STERRO
B1 21.05 m^3
USURA
o1 8.50 m

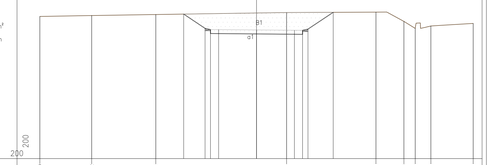

PROGRESSIVE TERRENO	20.00		15.22		9.50				2.78					11.03		13.61	14.65	16.10		20.00								
PARZIALI TERRENO		4.78		5.92		12.08				8.25					2.58	1.04	1.45		3.90									
QUOTE TERRENO	66.13		66.21		66.31			66.49					66.53		65.67	65.63	65.25			66.49								
PROGRESSIVE PROGETTO							-6.72	-4.26	-3.50	0.00				3.50	4.26	7.08												
PARZIALI PROGETTO							1.97	0.75	0.75		3.50		3.50	0.75	0.26	2.33												
QUOTE PROGETTO							66.34	65.62	65.62	64.81			64.88	64.88	64.88	65.51				66.51								

PROFILO VI06-S
SEZIONE 10
PROGRESSIVA 120.07

STERRO
B1 3.87 m^3
USURA
o1 7.37 m
DEM. CANALETTA
F1 0.44 m^3
DEM. OPERA IN C.A.
G1 0.61 m^3

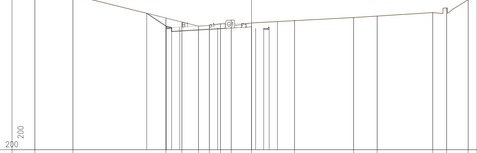

PROGRESSIVE TERRENO	20.00		16.48				7.60	6.42		4.89	3.89	2.87	1.87	0.00		3.98			9.43		11.60		16.73	18.01		20.00	
PARZIALI TERRENO		3.52		8.58			1.48	1.53	1.00	1.02	1.00	1.87		3.98			5.45		2.17		5.13		1.28	1.99			
QUOTE TERRENO	66.08		66.14				64.16	63.79		63.49	63.63	63.96		63.70			63.91		64.20		64.33		64.65	65.08		66.64	
PROGRESSIVE PROGETTO							-9.96	-7.97	-6.42		-3.12																	
PARZIALI PROGETTO							1.79	0.90	0.75			3.50			3.50			0.75	0.28	0.28	1.19	0.39		0.76				
QUOTE PROGETTO							64.59	63.39	63.39	63.28			63.25					63.10	63.21	63.21	63.21	63.60		63.93				

PROFILO VI06-S
SEZIONE 11
PROGRESSIVA 135.87

Sezione su sede esistente

PROGRESSIVE TERRENO	20.00		17.17		13.20			4.49			0.99	2.77	4.76			11.92		14.75		17.43		18.64		20.00				
PARZIALI TERRENO		2.83		3.97		8.71			4.88		2.38	1.99		7.16			2.83		2.68		1.21	1.36						
QUOTE TERRENO	62.64		62.62		62.56			62.74			62.82		62.89	62.94		63.18		63.27		63.41		63.33		63.78				
PROGRESSIVE PROGETTO					13.20						0.00							14.75										
PARZIALI PROGETTO								13.20							14.75													
QUOTE PROGETTO					62.56						62.79							63.27										

COMMITTENTE:

RFI RETE FERROVIARIA ITALIANA
GRUPPO FERROVIE DELLO STATO ITALIANE

DIREZIONE LAVORI:

ITALFERR
GRUPPO FERROVIE DELLO STATO ITALIANE

APPALTATORE:

Cedis · CONSORZIO CFT · ITINERA · PIZZAROTTI

PROGETTAZIONE:	PROGETTISTA:	DIRETTORE DELLA PROGETTAZIONE:
RAGGRUPPAMENTO TEMPORANEO PROGETTISTI PIZZAROTTI · Sintagma · INTESRA	Ing.LUCA DINELLI	Ing. PIETRO MAZZOLI Responsabile integrazione fra le varie prestazioni specialistiche

PROGETTO ESECUTIVO

ITINERARIO NAPOLI-BARI
RADDOPPIO TRATTA CANCELLO-BENEVENTO
I° LOTTO FUNZIONALE CANCELLO-FRASSO TELESINO E VARIANTE ALLA LINEA ROMA-NAPOLI VIA CASSINO NEL COMUNE MADDALONI

VIABILITA'

Viabilità provvisoria svincolo SS Fondo Valle Isclero (per realizzazione viadotto VI06)
Sezioni trasversali

APPALTATORE		SCALA:
CONSORZIO CFT IL DIRETTORE TECNICO Geom. C. BIANCHI 13/09/2018		1:200

COMMESSA	LOTTO	FASE	ENTE	TIPO DOC.	OPERA/DISCIPLINA	PROGR.	REV.
IF1N	01	E	ZZ	W9	IF3008	001	B

Rev.	Descrizione	Redatto	Data	Verificato	Data	Approvato	Data	Autorizzato Data
A	Emissione	M.De Tursi	10/07/2018	L.Dinelli	10/07/2018	P.Mazzoli	10/07/2018	L.Dinelli
B	Rev. Istruttoria ITF 29/08/18	M.De Tursi	13/09/2018	L.Dinelli	13/09/2018	P.Mazzoli	13/09/2018	
								13/09/2018

File: IF1N.0.1.E.ZZ.W9.IF.30.0.8.001.B.dwg | n. Elab.: