PROFILO Km 11+872
SEZIONE 1
PROGRESSIVA 0.00

FINITURA
u1 4.00 m

PROGRESSIVE TERRENO	20.00	38.33	53.78	73.72	79.66	81.68	82.68	84.01	86.59	89.76	91.98	94.12	95.92	98.62	100.00											
PARZIALI TERRENO	1.90	2.34	3.04	6.86	4.18	1.00	1.00	4.69	2.58	3.17	2.22	2.14	1.80	2.70	1.38											
QUOTE TERRENO	64.80	64.81	64.82	64.81	64.79	64.81	64.81	64.83	64.84	64.86	64.87	64.89	64.90	64.92	64.93											
PROGRESSIVE PROGETTO							-0.25	3.50	3.75																	
PARZIALI PROGETTO							3.75	0.25																		
QUOTE PROGETTO							64.81	64.83 64.80																		

PROFILO Km 11+872
SEZIONE 5
PROGRESSIVA 60.00

RILEVATO
A1 5.64 m²
FOSSI
D1
SCOTICO
E1 2.30 m²
FINITURA
u1 4.00 m
VEGETALE
v1 2.42 m
v2 2.70 m
Totale: 5.12 m

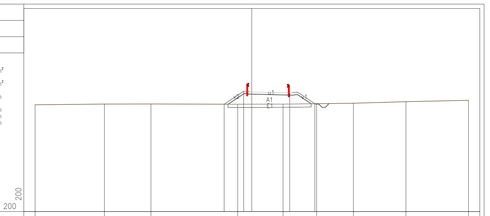

PROGRESSIVE TERRENO	20.00	31.60	39.31	51.20	62.89	65.98	69.38	74.22	80.00																	
PARZIALI TERRENO	6.40	4.29	8.01	4.19	3.09	3.40	4.84	5.78																		
QUOTE TERRENO	62.85	62.92	62.93	62.90	62.91	62.96	62.99	63.14	63.26																	
PROGRESSIVE PROGETTO				-2.05	-0.75	3.50	5.87																			
PARZIALI PROGETTO				1.80	4.25	2.32																				
QUOTE PROGETTO				62.90	64.11	63.96	62.96																			

PROFILO Km 11+872
SEZIONE 9
PROGRESSIVA 120.00

RILEVATO
A1 2.55 m²
FOSSI
D1 0.19 m²
SCOTICO
E1 1.93 m²
FINITURA
u1 4.00 m
VEGETALE
v1 1.67 m
v2 1.97 m
Totale: 3.64 m

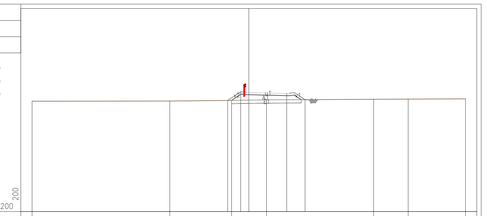

PROGRESSIVE TERRENO	20.00	40.20	59.09	61.64	63.51	64.71	80.00																			
PARZIALI TERRENO	12.70	5.71	3.23	9.87	3.20	5.29																				
QUOTE TERRENO	62.18	62.20	62.26	62.31	62.36	62.38	62.40																			
PROGRESSIVE PROGETTO				-1.95	-0.75	3.50	5.20																			
PARZIALI PROGETTO				1.20	4.25	1.70																				
QUOTE PROGETTO				62.25	63.05	62.95	62.22																			

PROFILO Km 11+872
SEZIONE 2
PROGRESSIVA 15.00

RILEVATO
A1 6.68 m²
FOSSI
D1 0.18 m²
SCOTICO
E1 2.41 m²
FINITURA
u1 4.00 m
VEGETALE
v1 2.74 m
v2 2.82 m
Totale: 5.56 m

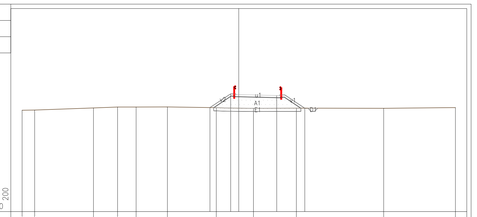

PROGRESSIVE TERRENO	20.00	38.84	53.41	61.19	67.47	69.59	72.08	76.35	85.32	93.37	100.00															
PARZIALI TERRENO	1.16	5.43	2.23	1.71	2.88	4.51	3.43	3.97	8.05	6.63																
QUOTE TERRENO	63.35	63.37	63.57	63.64	63.65	63.66	63.59	63.53	63.54	63.53	63.59															
PROGRESSIVE PROGETTO							-2.66	-0.75	3.50	6.09																
PARZIALI PROGETTO							1.91	4.25	2.59																	
QUOTE PROGETTO							63.60	64.87	64.71	63.54																

PROFILO Km 11+872
SEZIONE 6
PROGRESSIVA 75.00

RILEVATO
A1 4.24 m²
FOSSI
D1 0.18 m²
SCOTICO
E1 2.15 m²
FINITURA
u1 4.00 m
VEGETALE
v1 2.13 m
v2 2.38 m
Totale: 4.51 m

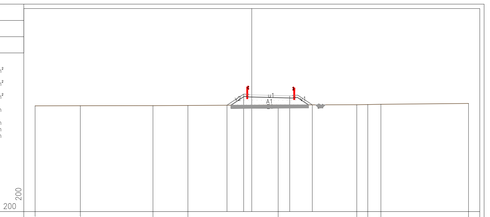

PROGRESSIVE TERRENO	20.00	35.83	42.12	50.90	72.44	79.69	80.71	81.82	100.00																	
PARZIALI TERRENO	4.17	6.71	3.22	8.34	7.25	1.02	1.21	8.08																		
QUOTE TERRENO	62.76	62.77	62.78	62.79	62.85	62.86	62.87	62.90	62.98																	
PROGRESSIVE PROGETTO				-2.29	-0.75	3.50	5.68																			
PARZIALI PROGETTO				1.54	4.25	2.08																				
QUOTE PROGETTO				62.81	63.84	63.68	62.85																			

PROFILO Km 11+872
SEZIONE 10
PROGRESSIVA 135.00

RILEVATO
A1 2.30 m²
FOSSI
D1 0.18 m²
SCOTICO
E1 2.40 m²
FINITURA
u1 6.00 m
VEGETALE
v1 1.35 m
v2 1.78 m
Totale: 3.13 m

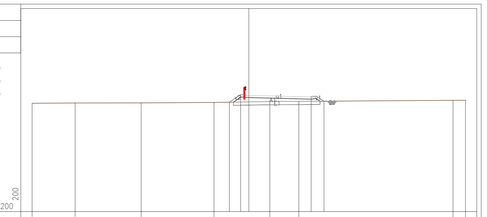

PROGRESSIVE TERRENO	20.00	36.03	56.94	73.21	81.94	84.62	118.85	120.00																		
PARZIALI TERRENO	3.97	6.09	6.73	5.15	2.68	14.23	1.15																			
QUOTE TERRENO	62.00	62.02	62.03	62.07	62.16	62.17	62.27	62.27																		
PROGRESSIVE PROGETTO				-1.79	-0.75	5.75	6.93																			
PARZIALI PROGETTO				1.04	6.50	1.18																				
QUOTE PROGETTO				62.10	62.79	62.56	62.13																			

PROFILO Km 11+872
SEZIONE 3
PROGRESSIVA 30.00

RILEVATO
A1 6.07 m²
FOSSI
D1 0.18 m²
SCOTICO
E1 2.36 m²
FINITURA
u1 4.00 m
VEGETALE
v1 2.69 m
v2 2.68 m
Totale: 5.37 m

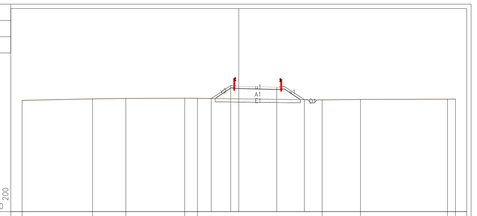

PROGRESSIVE TERRENO	20.00	33.50	40.42	44.89	49.81	69.69	81.23	93.26	100.00																	
PARZIALI TERRENO	6.50	3.08	5.43	1.18	11.50	3.54	8.03	6.97																		
QUOTE TERRENO	63.27	63.40	63.44	63.46	63.45	63.31	63.35	63.38	63.39																	
PROGRESSIVE PROGETTO					-2.54	-0.75	3.50	6.05																		
PARZIALI PROGETTO					1.79	4.25	2.55																			
QUOTE PROGETTO					63.44	64.63	64.47	63.33																		

PROFILO Km 11+872
SEZIONE 7
PROGRESSIVA 90.00

RILEVATO
A1 3.33 m²
FOSSI
D1 0.18 m²
SCOTICO
E1 2.03 m²
FINITURA
u1 4.00 m
VEGETALE
v1 1.89 m
v2 2.15 m
Totale: 4.04 m

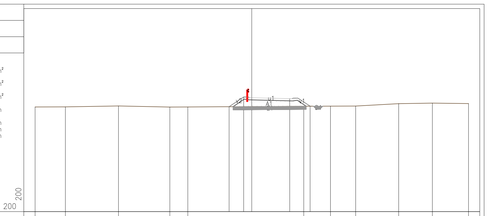

PROGRESSIVE TERRENO	20.00	37.21	42.31	47.97	51.91	64.80	67.26	69.59	73.56	76.66	80.00															
PARZIALI TERRENO	2.79	4.90	4.74	1.66	10.71	2.46	2.33	3.97	3.10	3.34																
QUOTE TERRENO	62.65	62.67	62.75	62.65	62.66	62.73	62.73	62.74	62.96	63.01	62.97															
PROGRESSIVE PROGETTO					-2.10	-0.75	3.50	5.38																		
PARZIALI PROGETTO					1.35	4.25	1.88																			
QUOTE PROGETTO					62.68	63.58	63.42	62.73																		

PROFILO Km 11+872
SEZIONE 11
PROGRESSIVA 150.00

RILEVATO
A1 1.71 m²
FOSSI
D1 0.19 m²
SCOTICO
E1 1.80 m²
FINITURA
u1 4.00 m
VEGETALE
v1 1.48 m
v2 1.66 m
Totale: 3.14 m

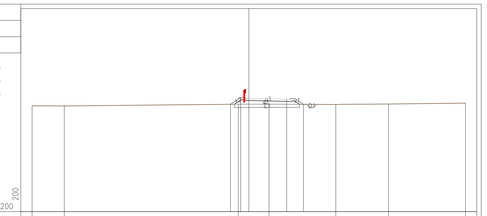

PROGRESSIVE TERRENO	20.00	37.03	59.97	61.87	68.03	72.90	80.00																			
PARZIALI TERRENO	2.97	16.06	2.84	6.16	4.87	7.10																				
QUOTE TERRENO	61.76	61.75	61.91	61.91	61.89	61.93	62.01																			
PROGRESSIVE PROGETTO				-1.69	-0.75	3.50	5.54																			
PARZIALI PROGETTO				0.94	4.25	1.54																				
QUOTE PROGETTO				61.90	62.53	62.37	61.90																			

PROFILO Km 11+872
SEZIONE 4
PROGRESSIVA 45.00

RILEVATO
A1 5.88 m²
FOSSI
D1 0.18 m²
SCOTICO
E1 2.34 m²
FINITURA
u1 4.00 m
VEGETALE
v1 2.60 m
v2 2.73 m
Totale: 5.33 m

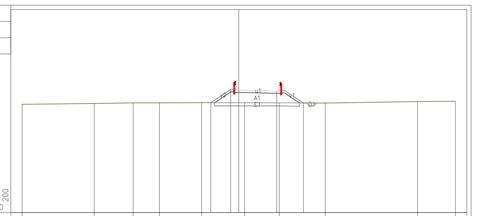

PROGRESSIVE TERRENO	20.00	33.34	39.75	47.33	53.43	60.54	63.74	67.99	76.50	80.00																
PARZIALI TERRENO	6.66	3.59	2.42	3.90	3.97	3.20	4.25	8.51	3.50																	
QUOTE TERRENO	63.00	63.07	63.13	63.13	63.15	63.15	63.14	63.11	63.25	63.27																
PROGRESSIVE PROGETTO						-2.58	-0.75	3.50	5.97																	
PARZIALI PROGETTO						1.83	4.25	2.47																		
QUOTE PROGETTO						63.15	64.37	64.21	63.32																	

PROFILO Km 11+872
SEZIONE 8
PROGRESSIVA 105.00

RILEVATO
A1 2.57 m²
FOSSI
D1 0.19 m²
SCOTICO
E1 1.91 m²
FINITURA
u1 4.00 m
VEGETALE
v1 1.69 m
v2 1.89 m
Totale: 3.58 m

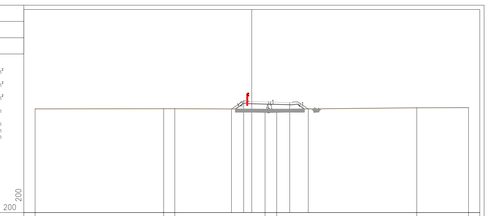

PROGRESSIVE TERRENO	20.00	31.13	38.11	51.20	65.22	80.00																				
PARZIALI TERRENO	11.87	1.02	8.34	1.07	12.92	4.78																				
QUOTE TERRENO	62.57	62.59	62.59	62.56	62.55	62.67	62.69																			
PROGRESSIVE PROGETTO				-1.88	-0.75	3.50	5.21																			
PARZIALI PROGETTO				1.13	4.25	1.71																				
QUOTE PROGETTO				62.57	63.32	63.16	62.57																			

PROFILO Km 11+872
SEZIONE 12
PROGRESSIVA 165.00

RILEVATO
A1 1.68 m²
FOSSI
D1 0.18 m²
SCOTICO
E1 1.80 m²
FINITURA
u1 4.00 m
VEGETALE
v1 1.43 m
v2 1.66 m
Totale: 3.09 m

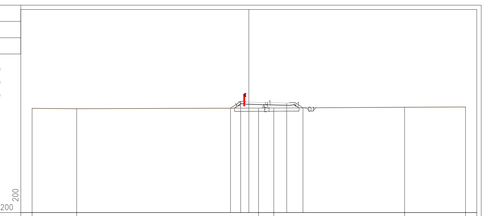

PROGRESSIVE TERRENO	20.00	35.89	50.90	53.21	74.38	80.00																				
PARZIALI TERRENO	4.11	16.79	1.41	12.07	5.62																					
QUOTE TERRENO	61.42	61.59	61.65	61.65	61.72	61.75																				
PROGRESSIVE PROGETTO				-1.69	-0.75	3.50	5.00																			
PARZIALI PROGETTO				0.94	4.25	1.50																				
QUOTE PROGETTO				61.64	62.27	62.11	61.67																			

COMMITTENTE:

RFI RETE FERROVIARIA ITALIANA
GRUPPO FERROVIE DELLO STATO ITALIANE

DIREZIONE LAVORI:

ITALFERR
GRUPPO FERROVIE DELLO STATO ITALIANE

APPALTATORE:

Cedic — CONSORZIO CFT — ITINERA — PIZZAROTTI

PROGETTAZIONE:	PROGETTISTA:	DIRETTORE DELLA PROGETTAZIONE:
RAGGRUPPAMENTO TEMPORANEO PROGETTISTI PIZZAROTTI Sintagma INTERBA	Ing.LUCA DINELLI	Ing. PIETRO MAZZOLI Responsabile integrazione fra le varie prestazioni specialistiche

PROGETTO ESECUTIVO

ITINERARIO NAPOLI-BARI
RADDOPPIO TRATTA CANCELLO-BENEVENTO
I° LOTTO FUNZIONALE CANCELLO-FRASSO TELESINO E VARIANTE ALLA LINEA ROMA-NAPOLI VIA CASSINO NEL COMUNE MADDALONI

VIABILITA'

Ricucitura viabilità locale complanare km 11+872 - 12+258
Sezioni trasversali - tav.1 di 3

APPALTATORE		SCALA:
CONSORZIO CFT IL DIRETTORE TECNICO Geom. C. BIANCHI 10/07/2018		1:200

COMMESSA	LOTTO	FASE	ENTE	TIPO DOC.	OPERA/DISCIPLINA	PROGR.	REV.
IF1N	01	E	ZZ	W9	IF3006	001	B

Rev.	Descrizione	Redatto	Data	Verificato	Data	Approvato	Data	Autorizzato Data
A	Emissione	M.De Tursi	11/05/2018	L.Dinelli	11/05/2018	P.Mazzoli	11/05/2018	L.Dinelli
B	Recepimento istruttoria	M.De Tursi	10/07/2018	L.Dinelli	10/07/2018	P.Mazzoli	10/07/2018	
								10/07/2018

File: IF1N.0.1.E.ZZ.W9.IF.30.0.6.001.B.dwg | n. Elab.: