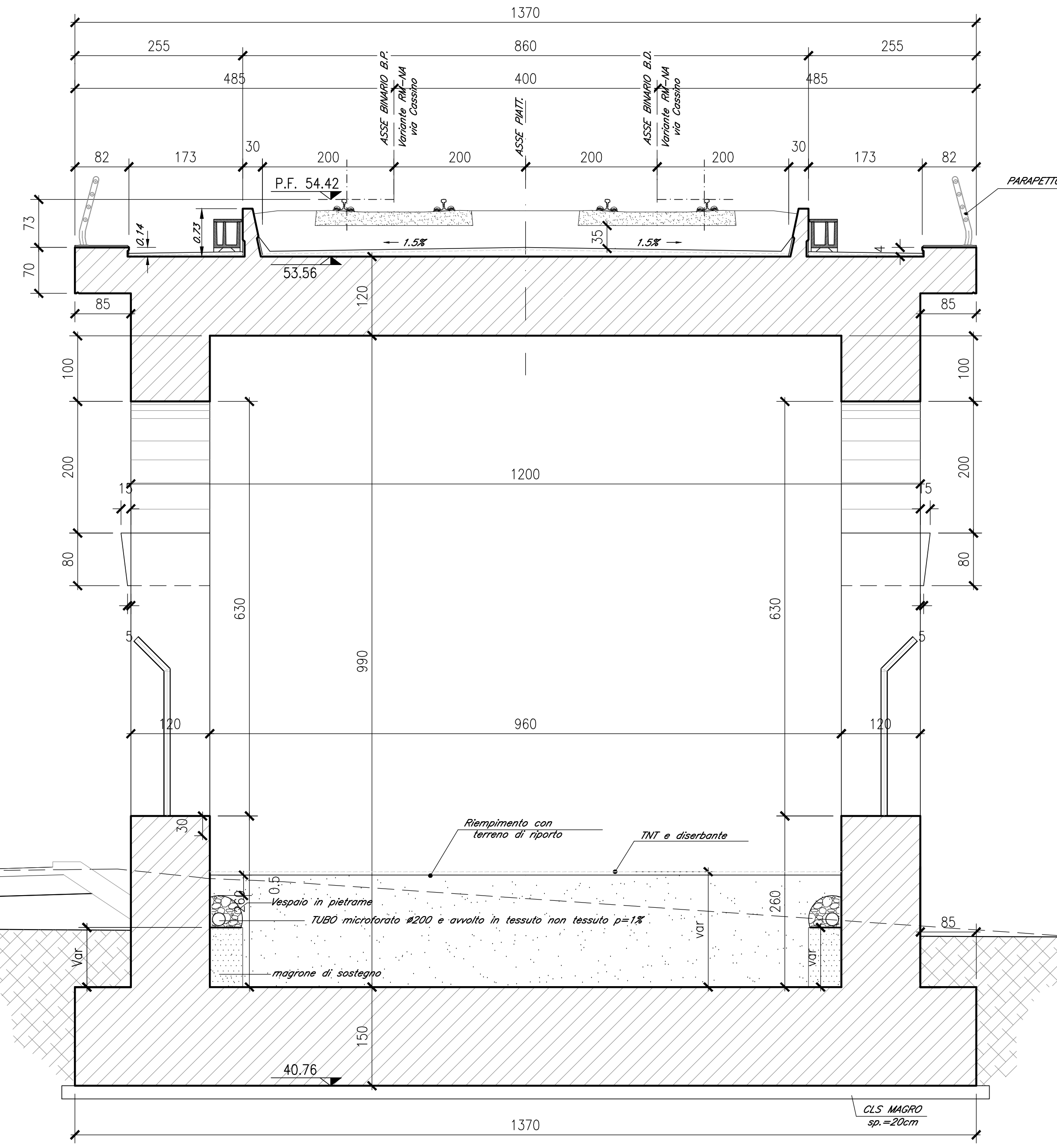
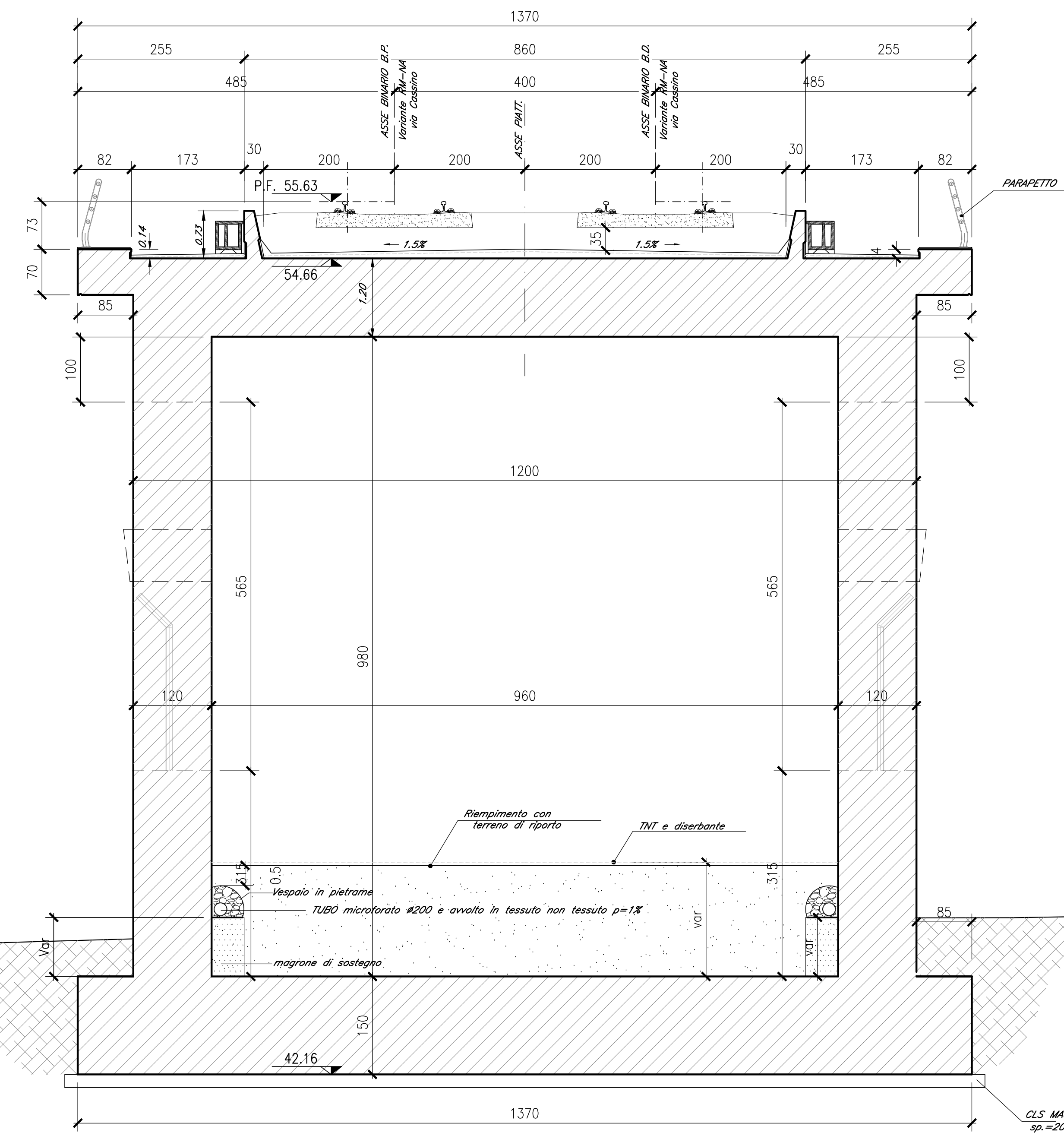


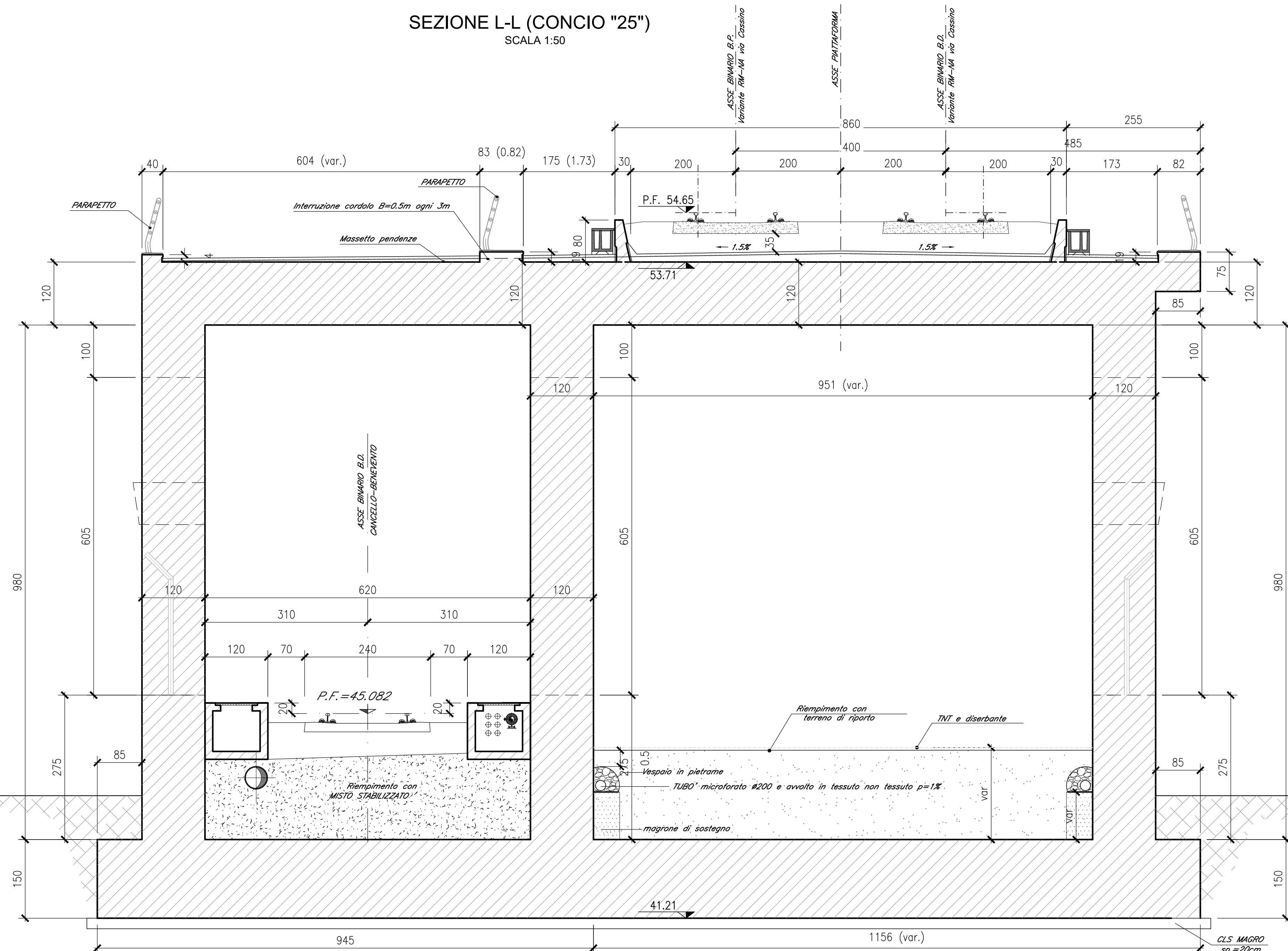
SEZIONE I-I (CONCIO "24")  
SCALA 1:50



SEZIONE Q-Q (CONCIO "29")  
SCALA 1:50



SEZIONE L-L (CONCIO "25")  
SCALA 1:50



ELABORATI DI RIFERIMENTO

DESCRIZIONE	CODICE
Pianta, sezione longitudinale e prospetto - Tav. 1 di 5	IF1N.0.1.E.ZZ.B9.VI.01.0.0.001
Pianta, sezione longitudinale e prospetto - Tav. 2 di 5	IF1N.0.1.E.ZZ.B9.VI.01.0.0.002
Pianta, sezione longitudinale e prospetto - Tav. 3 di 5	IF1N.0.1.E.ZZ.B9.VI.01.0.0.003
Pianta, sezione longitudinale e prospetto - Tav. 4 di 5	IF1N.0.1.E.ZZ.B9.VI.01.0.0.004
Pianta, sezione longitudinale e prospetto - Tav. 5 di 5	IF1N.0.1.E.ZZ.B9.VI.01.0.0.005
Sezioni trasversali - Tav. 1 di 7	IF1N.0.1.E.ZZ.BB.VI.01.0.0.001
Sezioni trasversali - Tav. 2 di 7	IF1N.0.1.E.ZZ.BB.VI.01.0.0.002
Sezioni trasversali - Tav. 3 di 7	IF1N.0.1.E.ZZ.BB.VI.01.0.0.003
Sezioni trasversali - Tav. 4 di 7	IF1N.0.1.E.ZZ.BB.VI.01.0.0.004
Sezioni trasversali - Tav. 5 di 7	IF1N.0.1.E.ZZ.BB.VI.01.0.0.005
Sezioni trasversali - Tav. 6 di 7	IF1N.0.1.E.ZZ.BB.VI.01.0.0.006
Sezioni trasversali - Tav. 7 di 7	IF1N.0.1.E.ZZ.BB.VI.01.0.0.007
Sezioni longitudinali - Tav. 1 di 5	IF1N.0.1.E.ZZ.BA.VI.01.0.0.001
Sezioni longitudinali - Tav. 2 di 5	IF1N.0.1.E.ZZ.BA.VI.01.0.0.002
Sezioni longitudinali - Tav. 3 di 5	IF1N.0.1.E.ZZ.BA.VI.01.0.0.003
Sezioni longitudinali - Tav. 4 di 5	IF1N.0.1.E.ZZ.BA.VI.01.0.0.004
Sezioni longitudinali - Tav. 5 di 5	IF1N.0.1.E.ZZ.BA.VI.01.0.0.005
Pianta impalcato e sezione longitudinale - Smaltimento acqua di piattaforma - Tav. 1 di 10	IF1N.0.1.E.ZZ.BA.VI.01.0.0.006
Pianta impalcato e sezione longitudinale - Smaltimento acqua di piattaforma - Tav. 2 di 10	IF1N.0.1.E.ZZ.BA.VI.01.0.0.007
Pianta impalcato e sezione longitudinale - Smaltimento acqua di piattaforma - Tav. 3 di 10	IF1N.0.1.E.ZZ.BA.VI.01.0.0.008
Pianta impalcato e sezione longitudinale - Smaltimento acqua di piattaforma - Tav. 4 di 10	IF1N.0.1.E.ZZ.BA.VI.01.0.0.009
Pianta impalcato e sezione longitudinale - Smaltimento acqua di piattaforma - Tav. 5 di 10	IF1N.0.1.E.ZZ.BA.VI.01.0.0.010
Pianta impalcato e sezione longitudinale - Smaltimento acqua di piattaforma - Tav. 6 di 10	IF1N.0.1.E.ZZ.BA.VI.01.0.0.011
Pianta impalcato e sezione longitudinale - Smaltimento acqua di piattaforma - Tav. 7 di 10	IF1N.0.1.E.ZZ.BA.VI.01.0.0.012
Pianta impalcato e sezione longitudinale - Smaltimento acqua di piattaforma - Tav. 8 di 10	IF1N.0.1.E.ZZ.BA.VI.01.0.0.013
Pianta impalcato e sezione longitudinale - Smaltimento acqua di piattaforma - Tav. 9 di 10	IF1N.0.1.E.ZZ.BA.VI.01.0.0.014
Pianta impalcato e sezione longitudinale - Smaltimento acqua di piattaforma - Tav. 10 di 10	IF1N.0.1.E.ZZ.BA.VI.01.0.0.015
Scavi: pianta e sezioni - Tav. 1 di 5	IF1N.0.1.E.ZZ.P9.VI.01.0.0.001
Scavi: pianta e sezioni - Tav. 2 di 5	IF1N.0.1.E.ZZ.P9.VI.01.0.0.002
Scavi: pianta e sezioni - Tav. 3 di 5	IF1N.0.1.E.ZZ.P9.VI.01.0.0.003
Scavi: pianta e sezioni - Tav. 4 di 5	IF1N.0.1.E.ZZ.P9.VI.01.0.0.004
Scavi: pianta e sezioni - Tav. 5 di 5	IF1N.0.1.E.ZZ.P9.VI.01.0.0.005
Resinazione e capitolato prefabbricato - Particolari costruttivi	IF1N.0.1.E.ZZ.BZ.VI.01.0.0.001
Opere di finitura impalcato e barriere acustiche - Particolari costruttivi	IF1N.0.1.E.ZZ.BZ.VI.01.0.0.002
Muretto parabolast e canaletta portacavi - Particolari costruttivi	IF1N.0.1.E.ZZ.BZ.VI.01.0.0.003

CARATTERISTICHE DEI MATERIALI

Per la tabella materiali e note generali fare riferimento al documento "IF1N.0.1.E.ZZ.IT.0C.00.0.0.001.A - Tabella Materiali e Note generali".

NOTE GENERALI

- 1) Trattamento "a matrice" delle superfici esterne in elevazione dei concii da 1 a 9.
- 2) Verniciatura delle superfici esterne in elevazione dei concii da "10" a "29":  
-preparazione delle superfici mediante idropittura per esterno a base di resine sintetiche disperse in acqua e pigmenti al quarzo;  
-mano di fissativo ed isolante composto da leganti della medesima natura;  
-verniciatura a più mani mediante pittura per esterni per una quantità totale non inferiore a 1.2 Kg/m2.

COMMITTENTE:



DIREZIONE LAVORI:



APPALTATORE:



PROGETTAZIONE:

RAGGRUPPAMENTO TEMPORANEO PROGETTISTI	PROGETTISTA:	DIRETTORE DELLA PROGETTAZIONE:
	Prof. Ing. MARCO PETRANGOLI	Ing. PIETRO MAZZOLI

PROGETTO ESECUTIVO

ITINERARIO NAPOLI-BARI  
RADDOPPIO TRATTA CANCELLO-BENEVENTO  
1° LOTTO FUNZIONALE CANCELLO-FRASSO TELESINO E VARIANTE ALLA LINEA ROMA-NAPOLI VIA CASSINO NEL COMUNE MADDALONI

VIADOTTO dal km 1+032 al km 1+825  
Viadotto "Struttura ad archi"  
Sezioni trasversali - Tav. 3 di 7

APPALTATORE	SCALA:
CONSORZIO CFT DIREZIONE TECNICA Gen. C. BENE	1:50

COMMESSA	LOTTO	FASE	ENTE	TIPO DOC.	OPERA/DISCIPLINA	PROGR.	REV.
IF1N	01	E	ZZ	BB	V	10100	003 B

Rev.	Descrizione	Redatto	Data	Verificato	Data	Approvato	Data	Aut. / Data
A	Emissione	L. Caporaso	11/07/2018	G. Usc	11/07/2018	P. Masci	11/07/2018	M. Petrangoli
B	Rev. Integrale ITF 25/01/18	L. Caporaso	13/05/2018	G. Usc	13/05/2018	P. Masci	13/05/2018	