

PIANTA SCAVI - CONCI 14-19
SCALA 1:200

ELABORATI DI RIFERIMENTO

DESCRIZIONE	CODICE
Pianta, sezione longitudinale e prospetto - Tav. 1 di 5	IFIN.0.1.E.ZZ.B9.VI.01.0.0.001
Pianta, sezione longitudinale e prospetto - Tav. 2 di 5	IFIN.0.1.E.ZZ.B9.VI.01.0.0.002
Pianta, sezione longitudinale e prospetto - Tav. 3 di 5	IFIN.0.1.E.ZZ.B9.VI.01.0.0.003
Pianta, sezione longitudinale e prospetto - Tav. 4 di 5	IFIN.0.1.E.ZZ.B9.VI.01.0.0.004
Pianta, sezione longitudinale e prospetto - Tav. 5 di 5	IFIN.0.1.E.ZZ.B9.VI.01.0.0.005
Sezioni trasversali - Tav. 1 di 7	IFIN.0.1.E.ZZ.BB.VI.01.0.0.001
Sezioni trasversali - Tav. 2 di 7	IFIN.0.1.E.ZZ.BB.VI.01.0.0.002
Sezioni trasversali - Tav. 3 di 7	IFIN.0.1.E.ZZ.BB.VI.01.0.0.003
Sezioni trasversali - Tav. 4 di 7	IFIN.0.1.E.ZZ.BB.VI.01.0.0.004
Sezioni trasversali - Tav. 5 di 7	IFIN.0.1.E.ZZ.BB.VI.01.0.0.005
Sezioni trasversali - Tav. 6 di 7	IFIN.0.1.E.ZZ.BB.VI.01.0.0.006
Sezioni trasversali - Tav. 7 di 7	IFIN.0.1.E.ZZ.BB.VI.01.0.0.007
Sezioni longitudinali - Tav. 1 di 5	IFIN.0.1.E.ZZ.BA.VI.01.0.0.001
Sezioni longitudinali - Tav. 2 di 5	IFIN.0.1.E.ZZ.BA.VI.01.0.0.002
Sezioni longitudinali - Tav. 3 di 5	IFIN.0.1.E.ZZ.BA.VI.01.0.0.003
Sezioni longitudinali - Tav. 4 di 5	IFIN.0.1.E.ZZ.BA.VI.01.0.0.004
Sezioni longitudinali - Tav. 5 di 5	IFIN.0.1.E.ZZ.BA.VI.01.0.0.005
Pianta impalcato e sezione longitudinale - Smaltimento acqua di piattaforma - Tav. 1 di 10	IFIN.0.1.E.ZZ.BA.VI.01.0.0.006
Pianta impalcato e sezione longitudinale - Smaltimento acqua di piattaforma - Tav. 2 di 10	IFIN.0.1.E.ZZ.BA.VI.01.0.0.007
Pianta impalcato e sezione longitudinale - Smaltimento acqua di piattaforma - Tav. 3 di 10	IFIN.0.1.E.ZZ.BA.VI.01.0.0.008
Pianta impalcato e sezione longitudinale - Smaltimento acqua di piattaforma - Tav. 4 di 10	IFIN.0.1.E.ZZ.BA.VI.01.0.0.009
Pianta impalcato e sezione longitudinale - Smaltimento acqua di piattaforma - Tav. 5 di 10	IFIN.0.1.E.ZZ.BA.VI.01.0.0.010
Pianta impalcato e sezione longitudinale - Smaltimento acqua di piattaforma - Tav. 6 di 10	IFIN.0.1.E.ZZ.BA.VI.01.0.0.011
Pianta impalcato e sezione longitudinale - Smaltimento acqua di piattaforma - Tav. 7 di 10	IFIN.0.1.E.ZZ.BA.VI.01.0.0.012
Pianta impalcato e sezione longitudinale - Smaltimento acqua di piattaforma - Tav. 8 di 10	IFIN.0.1.E.ZZ.BA.VI.01.0.0.013
Pianta impalcato e sezione longitudinale - Smaltimento acqua di piattaforma - Tav. 9 di 10	IFIN.0.1.E.ZZ.BA.VI.01.0.0.014
Pianta impalcato e sezione longitudinale - Smaltimento acqua di piattaforma - Tav. 10 di 10	IFIN.0.1.E.ZZ.BA.VI.01.0.0.015
Scavi: pianta e sezioni - Tav. 1 di 5	IFIN.0.1.E.ZZ.P9.VI.01.0.0.001
Scavi: pianta e sezioni - Tav. 2 di 5	IFIN.0.1.E.ZZ.P9.VI.01.0.0.002
Scavi: pianta e sezioni - Tav. 3 di 5	IFIN.0.1.E.ZZ.P9.VI.01.0.0.003
Scavi: pianta e sezioni - Tav. 4 di 5	IFIN.0.1.E.ZZ.P9.VI.01.0.0.004
Scavi: pianta e sezioni - Tav. 5 di 5	IFIN.0.1.E.ZZ.P9.VI.01.0.0.005
Recinzione e capiteo prefabbricato - Particolari costruttivi	IFIN.0.1.E.ZZ.B2.VI.01.0.0.001
Opere di finitura impalcato e barriere acustiche - Particolari costruttivi	IFIN.0.1.E.ZZ.B2.VI.01.0.0.002
Muretto parabolico e canaletta portacavi - Particolari costruttivi	IFIN.0.1.E.ZZ.B2.VI.01.0.0.003

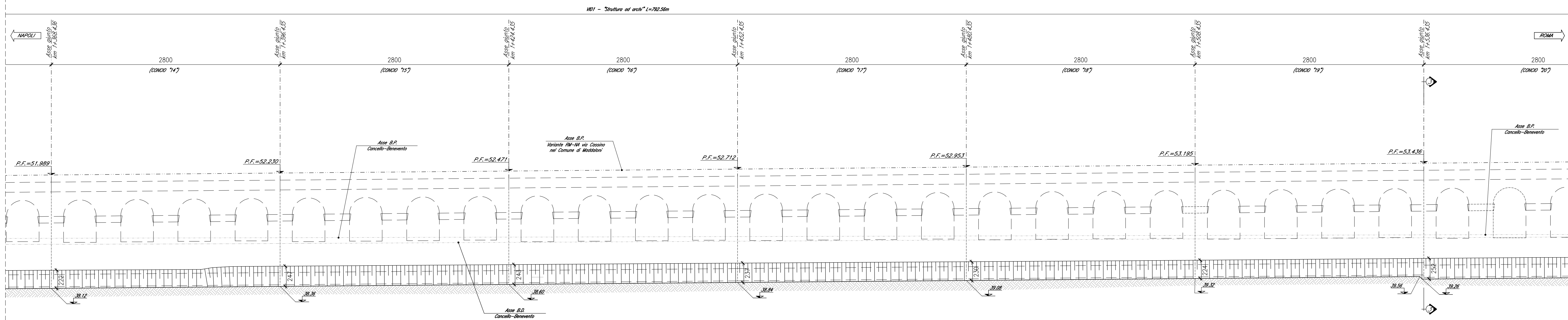
CARATTERISTICHE DEI MATERIALI

Per la tabella materiali e note generali fare riferimento al documento "IFIN.0.1.E.ZZ.IT.0C.00.0.0.001.A - Tabella Materiali e Note generali".

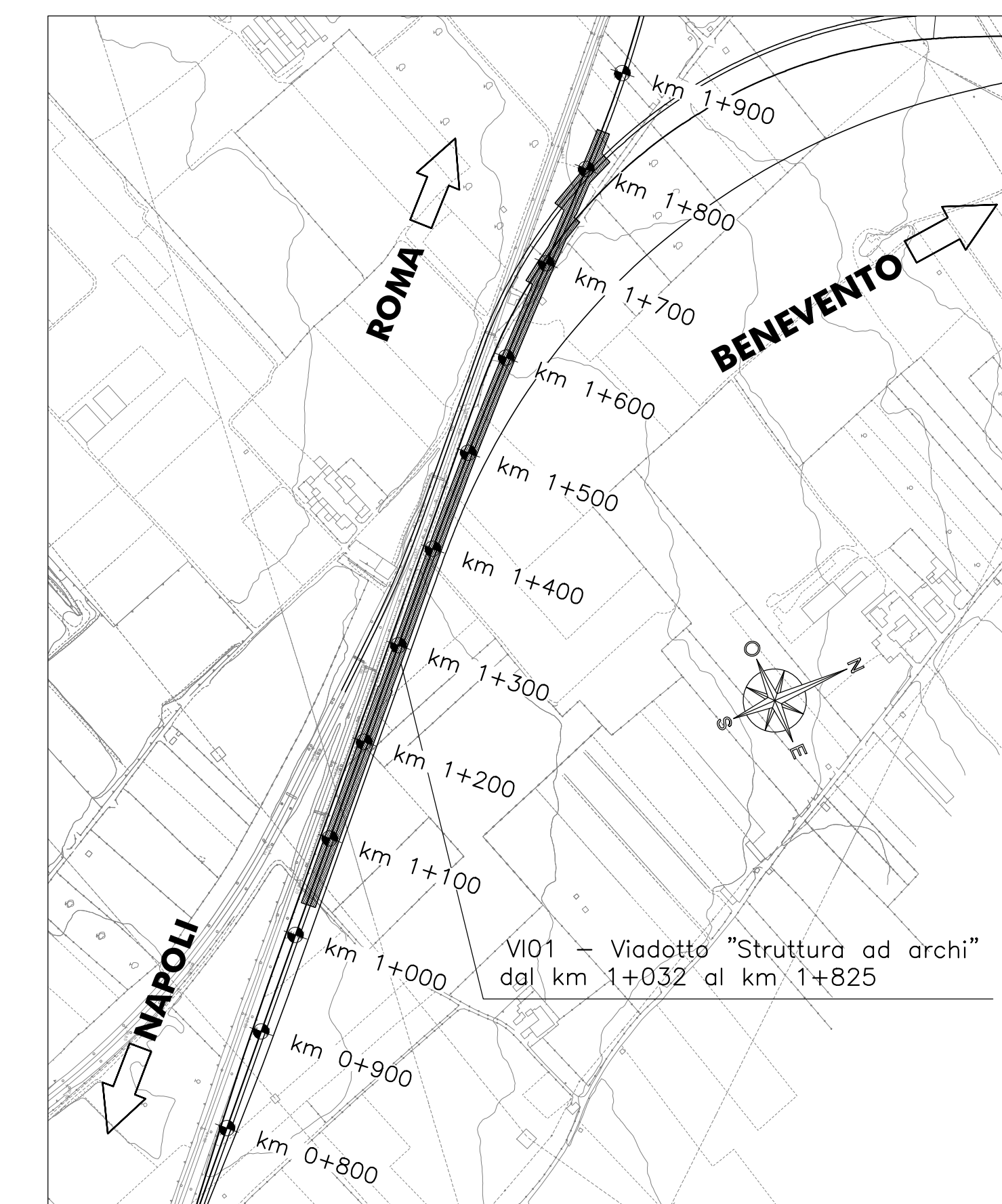
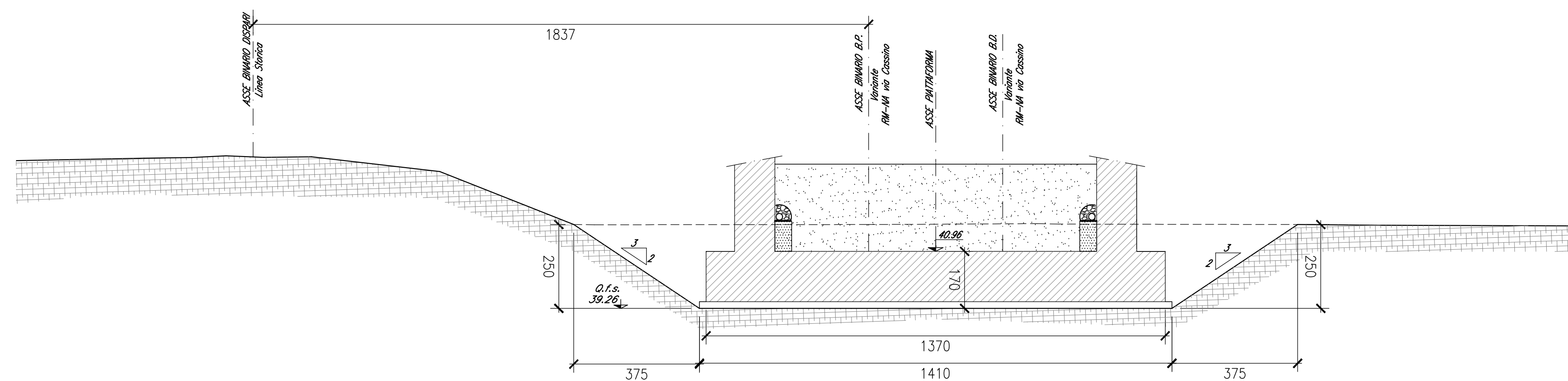
NOTE GENERALI

- Trattamento "a matrice" delle superfici esterne in elevazione dei concii da 1 a 9.
- Verniciatura delle superfici esterne in elevazione dei concii da "10" e "29":
- preparazione delle superfici mediante idropittura per esterno a base di resine sintetiche disperse in acqua e pigmenti al quarzo;
- mano di fissativo ed isolante composto da leganti della medesima natura;
- verniciatura a più mani mediante pittura per esterni per una quantità totale non inferiore a 1,2 Kg/m².

SEZIONE LONGITUDINALE IN ASSE B. P. Variante Roma-Napoli via Cassino nel Comune di Maddaloni - CONCI 14-19
SCALA 1:200



SEZIONE 3-3 - km 1+536.435
SCALA 1:100



COMMITTENTE: **RFI** RETE FERROVIARIA ITALIANA GRUPPO FERROVIE DELLO STATO ITALIANE

DIREZIONE LAVORI: **ITALFERR** GRUPPO FERROVIE DELLO STATO ITALIANE

APPALTATORE: **CONSORZIO CFT** **ZZAROTTI**

PROGETTAZIONE: **ZZAROTTI** **Sintagma** **INTERFERA**

PROGETTISTA: Prof. Ing. MARCO PETRANGOLI

DIRETTORE DELLA PROGETTAZIONE: Ing. PIETRO MAZZOLI

PROGETTO ESECUTIVO

ITINERARIO NAPOLI-BARI RADDOPPIO TRATTA CANCELLO-BENEVENTO 1° LOTTO FUNZIONALE CANCELLO-FRASSO TELESINO E VARIANTE ALLA LINEA ROMA-NAPOLI VIA CASSINO NEL COMUNE MADDALONI

VIADOTTO dal km 1+032 al km 1+825
Viadotto "Struttura ad archi"
Scavi: pianta e sezioni - Tav. 3 di 5

APPALTATORE: **CONSORZIO CFT** IL DIRETTORE TECNICO: Gian C. Basso 13/09/2018

SCALA: 1:200

COMMESSA	LOTTO	FASE	ENTE	TIPO DOC.	OPERA/DISCIPLINA	PROGR.	REV.
IFIN	01	E	ZZ	P9	V	10100	003

Rev.	Descrizione	Redatto	Data	Verificato	Data	Approvato	Data	Aut. / Data
A	Emisione	L. Coppioni	11/07/2018	G. Usc	11/07/2018	P. Masci	11/07/2018	M. Petrangoli
B	Rev. Integrale ITF 25/01/18	L. Coppioni	13/09/2018	G. Usc	13/09/2018	P. Masci	13/09/2018	

File: IFIN.0.1.E.ZZ.P9.VI.01.0.0.003.B.dwg n. Elab.: 13/09/2018