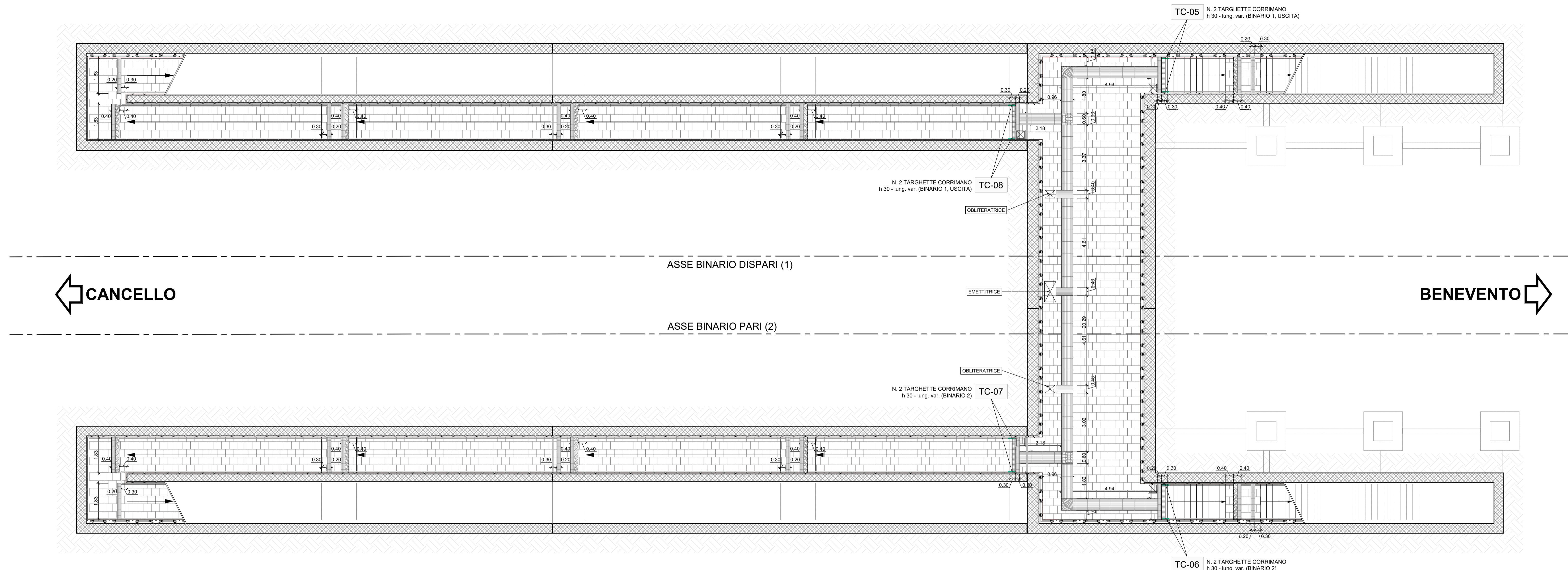
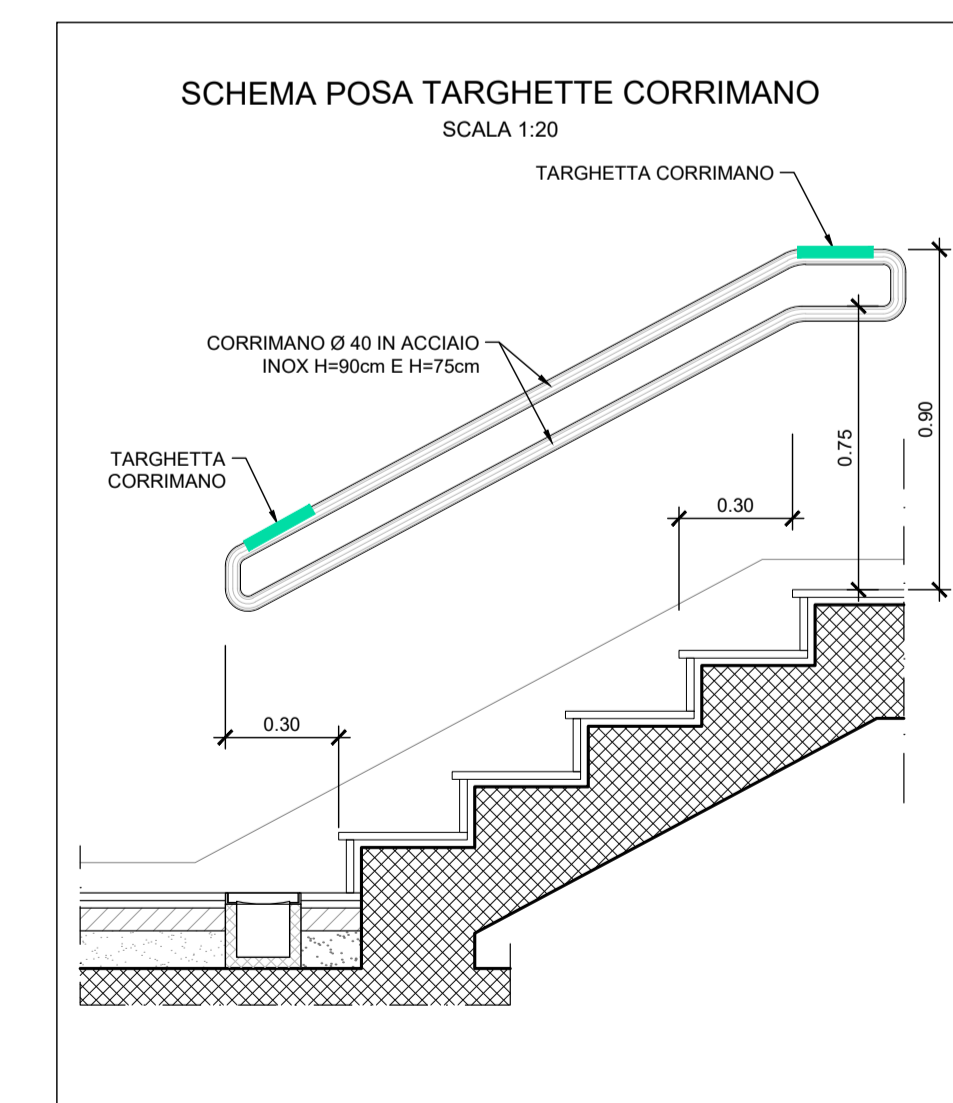
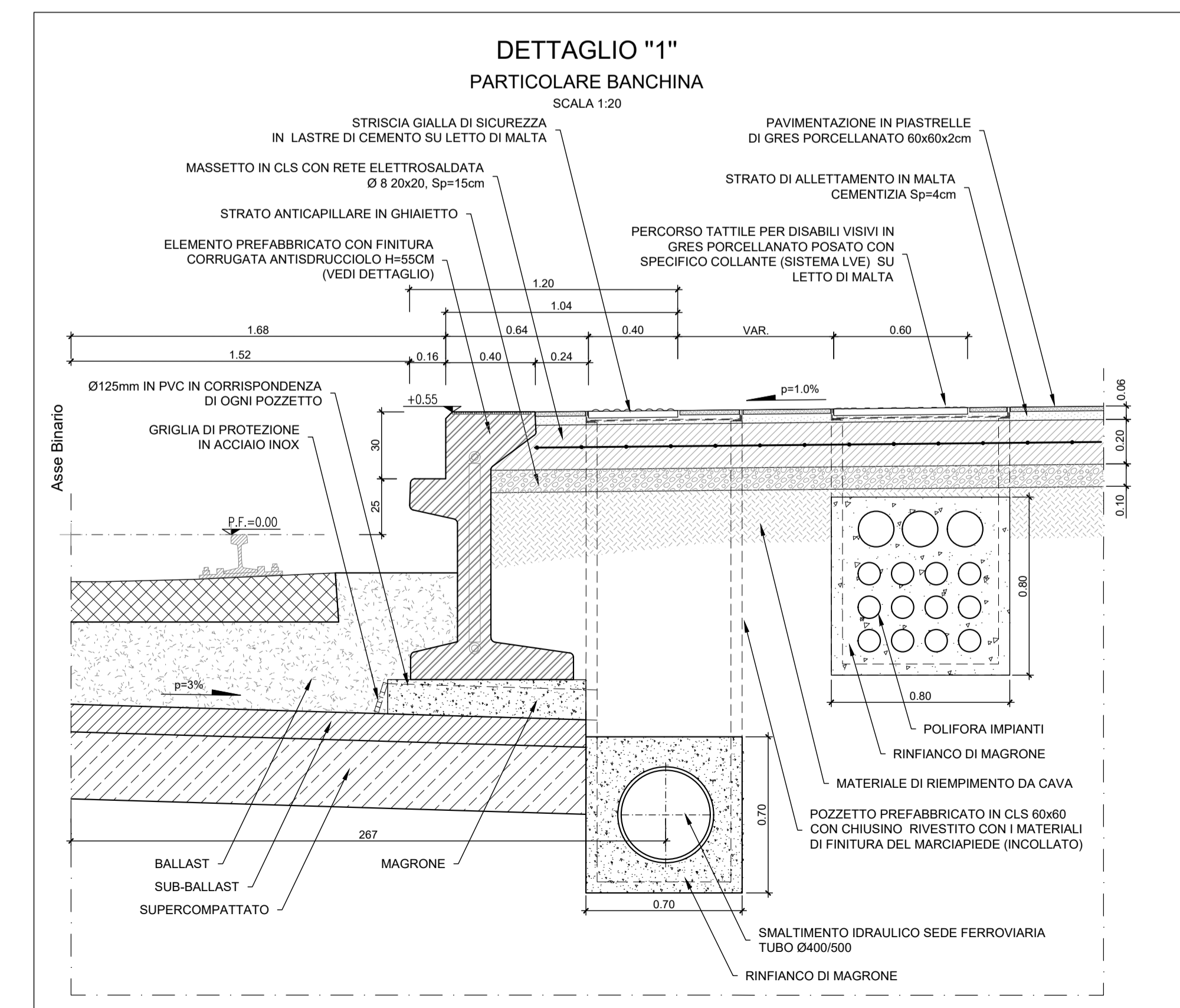
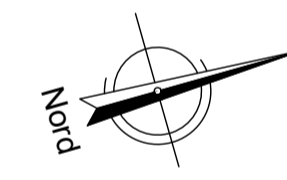


PIANTA LIVELLO SOTTOPASSO
SCALA 1:100



CANCELLO

BENEVENTO



LEGENDA PERCORSI TATTILI LINGUAGGIO LVE	
	CODICE DI INIZIO / FINE PERCORSO
	CODICE DI DIREZIONE RETTILINEA
	CODICE DI PERICOLO VALICABILE
	CODICE DI ATTENZIONE / SERVIZIO
	CODICE DI ARRESTO / PERICOLO - FASCIA GIALLA (fascia parallela binario)
	CODICE DI ARRESTO / PERICOLO - FASCIA GIALLA (fascia perpendicolare binario)
	CODICE DI SVOLTA A CROCE O A "T"
	CODICE DI SVOLTA OBBLIGATA A "L"
	MAPPA TATTILE SU LEGGIO A PAVIMENTO - N. 2
	TARGA BANCHINA SU LEGGIO A PAVIMENTO - N. 8 TARGA BANCHINA A PARETE - N. 6
	TARGHETTA CORRIMANO - N. 8

NB: CONTRASTO CROMATICO CON LA PAVIMENTAZIONE DEL MARCIAPIEDE E SUL CIGLIO DI OGNI GRADINO. IL VALORE DEL CONTRASTO DI LUMINOSITA' NON DOVRA' ESSERE MAI INFERIORE A 0.4

NB: LE QUANTITA' DEI SEGNALE SI RIFERISCONO AL NUMERO COMPLESSIVO DEGLI ELEMENTI UTILIZZATI PER TUTTI I LIVELLI DELLA FERMATA

COMMITTENTE: **RFI** RETE FERROVIARIA ITALIANA GRUPPO FERROVIE DELLO STATO ITALIANE

DIREZIONE LAVORI: **ITALFERR** GRUPPO FERROVIE DELLO STATO ITALIANE

APPALTATORE: **CONSORZIO CPT** PIZZAROTTI

PROGETTAZIONE: **ING. FEDERICO DURASTANTI** (PROGETTISTA), **ING. PIETRO MAZZOLI** (DIRETTORE DELLA PROGETTAZIONE)

PROGETTO ESECUTIVO

ITINERARIO NAPOLI-BARI RADDOPPIO TRATTA CANCELLO-BENEVENTO
LOTTO FUNZIONALE CANCELLO-FRASSO TELESINO E VARIANTE ALLA LINEA ROMA-NAPOLI VIA CASSINO NEL COMUNE MADDALONI

FERMATE E STAZIONI
 FV02 - Fermata DUGENTA FRASSO TELESINO-Elaborati architettonici
 Pianta quota sottopasso con percorsi di orientamento per disabili visivi

APPALTATORE: **CONSORZIO CPT**, IL DIRETTORE TECNICO: **Geom. C. BANCHI**, 10/07/2018

SCALA: 1:100

COMMESSA: I F 1 N 0 1 E Z Z P A F V 0 2 1 0 0 0 3 A

Rev.	Descrizione	Redatto	Data	Verificato	Data	Approvato	Data	Autorizzato	Data
A	Emissione	A.Farini	10/07/2018	F.Durastanti	10/07/2018	P.Mazzoli	10/07/2018	F.Durastanti	10/07/2018

File: IF1N.0.1.E.ZZ.PA.FV.02.1.0.003.A.dwg n. Elab.: