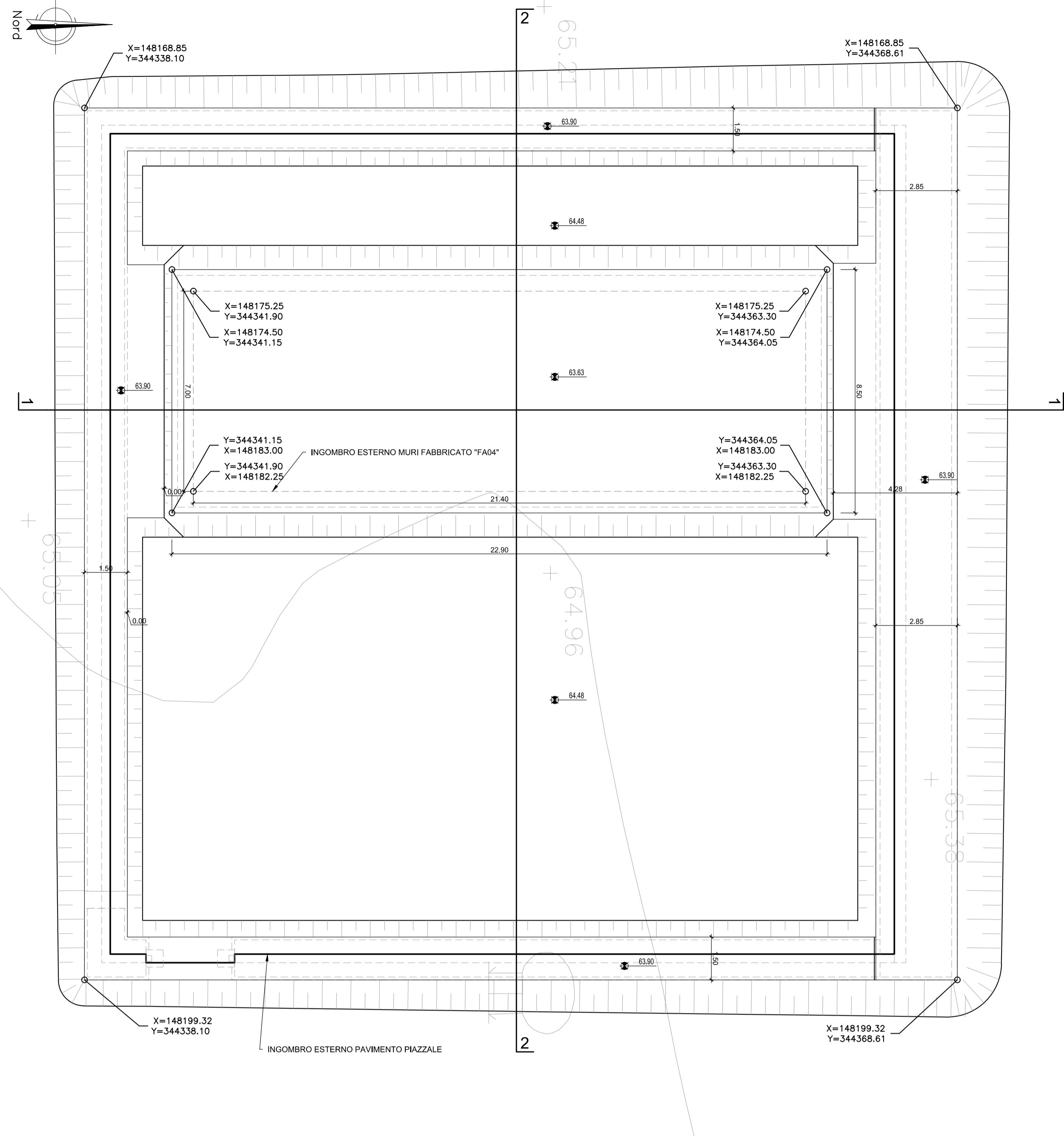


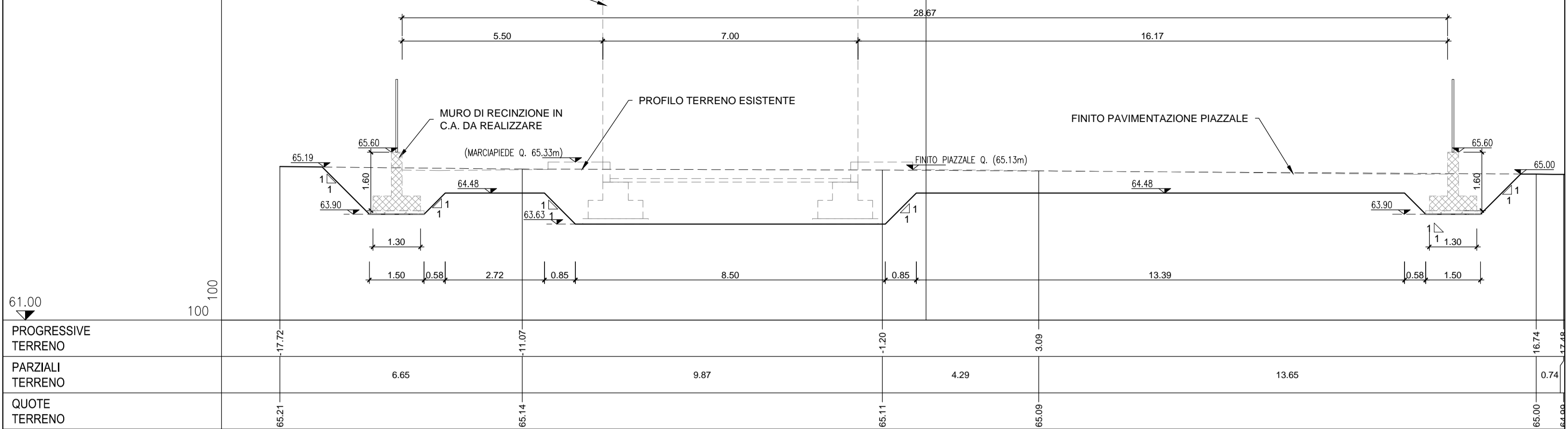
PIANTA SCAVI E TRACCIAMENTO

Scala 1:100



SEZIONE 1-1

Scala 1:100

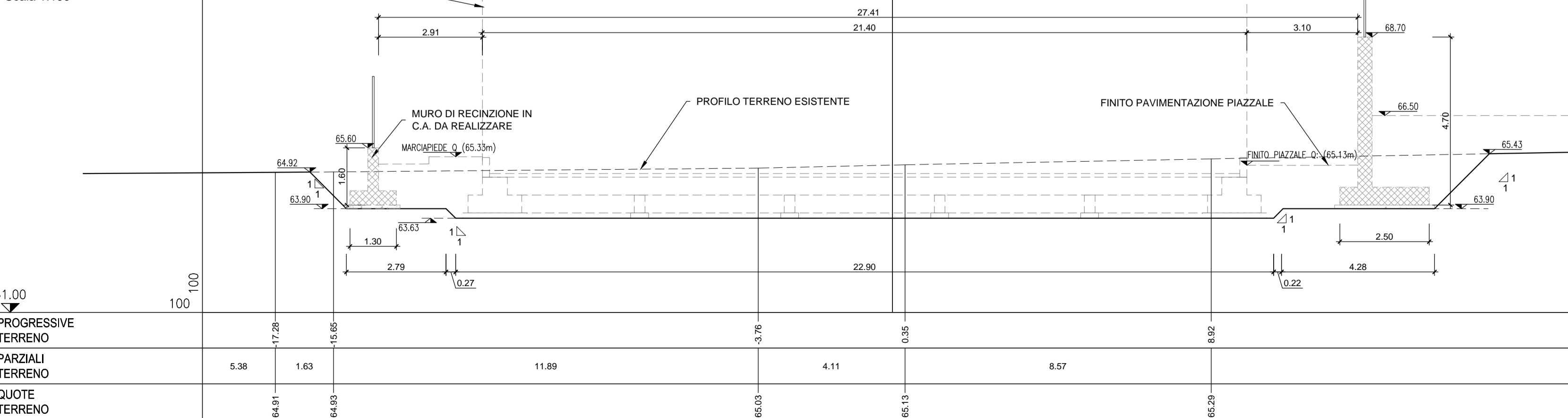


NOTA:

Il ritombamento degli scavi andrà eseguito con terre provenienti dagli scavi o da cave di prestito secondo le indicazioni dal Capitolato di Costruzione delle opere civili

SEZIONE 2-2

Scala 1:100



COMMITTENTE:



DIREZIONE LAVORI:



APPALTATORE:



PROGETTAZIONE:

RAGGRUPPAMENTO TEMPORANEO PROGETTISTI



PROGETTISTA:

Ing. FEDERICO DURASTANTI

DIRETTORE DELLA PROGETTAZIONE:

Ing. PIETRO MAZZOLI
Responsabile integrazione fra le varie prestazioni specialistiche

PROGETTO ESECUTIVO

ITINERARIO NAPOLI-BARI
RADDOPPIO TRATTA CANCELLO-BENEVENTO
1° LOTTO FUNZIONALE CANCELLO-FRASSO TELESINO E VARIANTE ALLA LINEA ROMA-NAPOLI VIA CASSINO NEL COMUNE MADDALONI

FABBRICATI

ELABORATI SISTEMAZIONE PIAZZALI
FA04 - Pianta scavi e sezioni trasversali

| | |
|--|-----------------|
| APPALTATORE CONSORZIO CFT IL DIRETTORE TECNICO Geom. G. BIANCHI 10/07/2018 | SCALA: 1:100 |
|--|-----------------|

| COMMESSA | LOTTO | FASE | ENTE | TIPO DOC. | OPERA/DISCIPLINA | PROGR. | REV. |
|----------|-------|------|------|-----------|------------------|--------|------|
| IF1N | 01 | EZZ | PA | FA0400 | 001 | A | |

| Rev. | Descrizione | Redatto | Data | Verificato | Data | Approvato | Data | Autorizzato Data |
|------|-------------|---------------|------------|---------------|------------|------------|------------|-----------------------------|
| A | Emissione | L. Paoleselli | 10/07/2018 | F. Durastanti | 10/07/2018 | P. Mazzoli | 10/07/2018 | F. Durastanti 10/07/2018 |