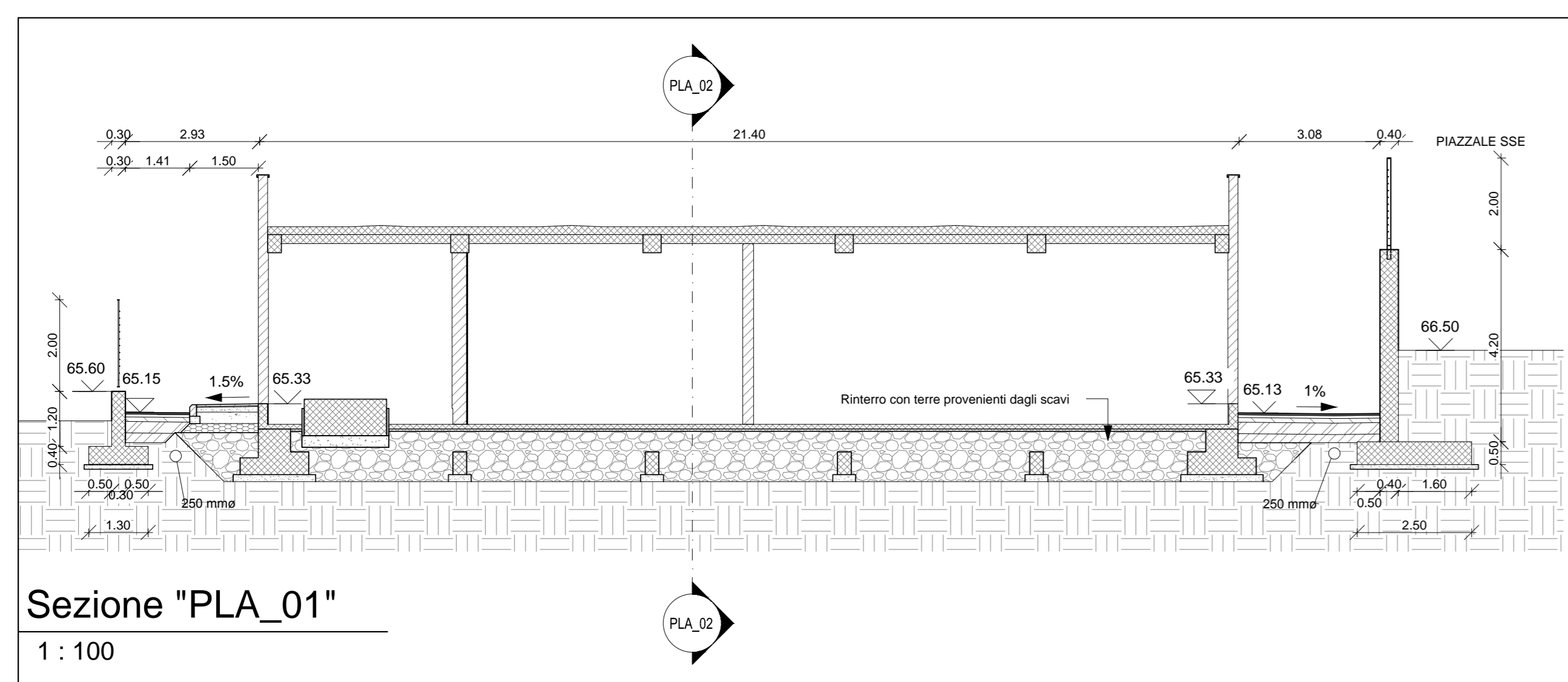
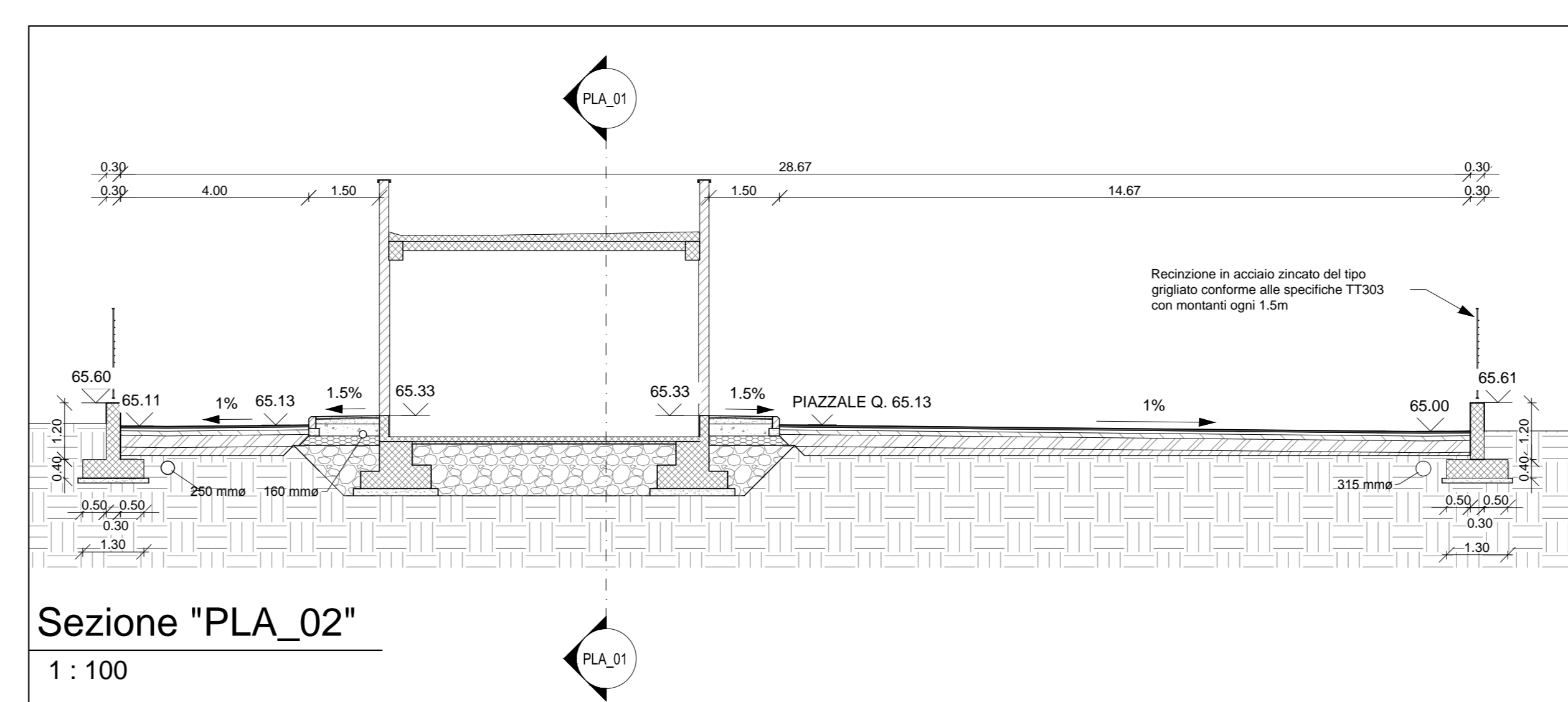


Planimetria di Piazzale
1 : 100

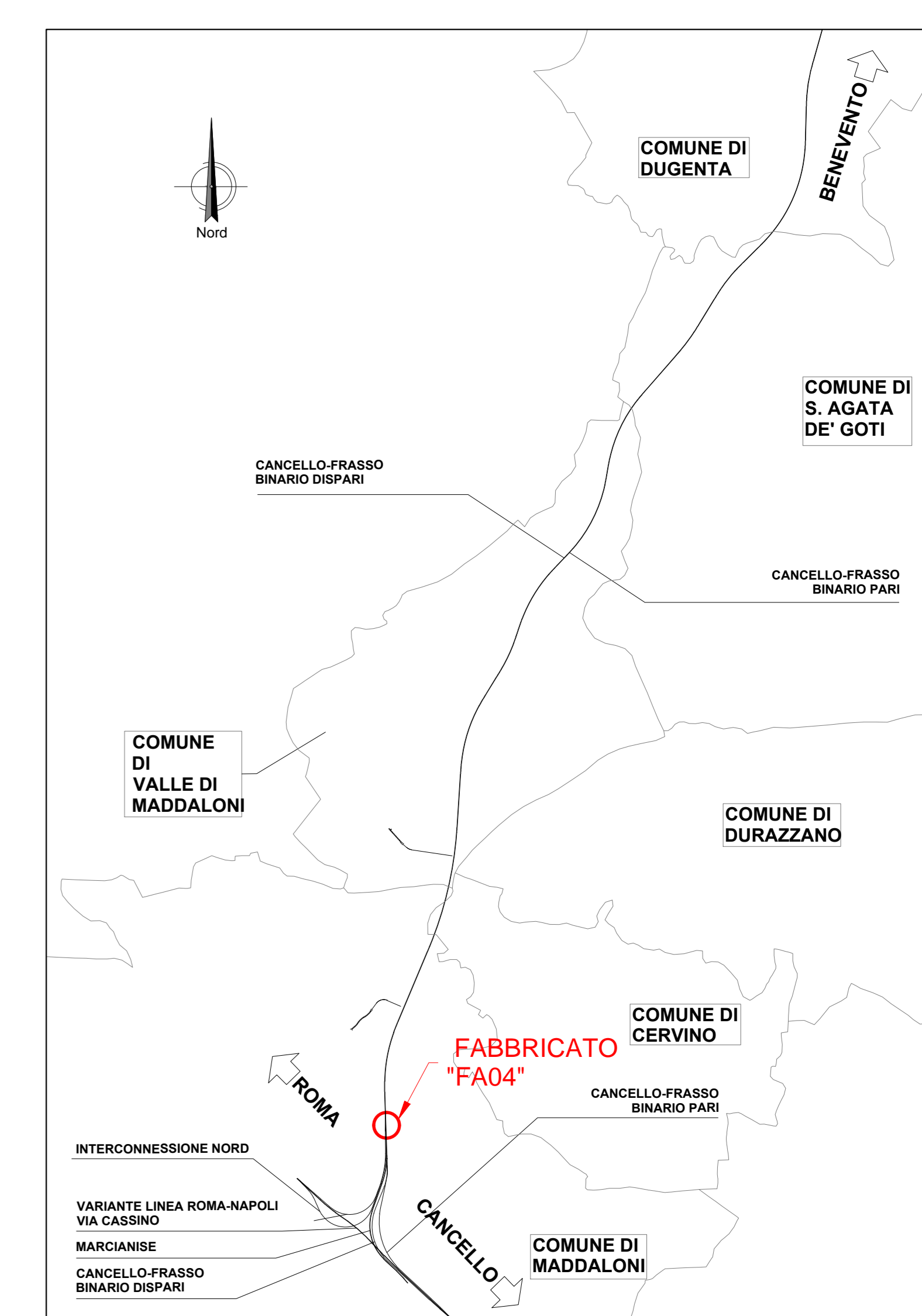


Sezione "PLA_01"
1 : 100



Sezione "PLA_02"
1 : 100

Legenda Pozzetti		
n° Pozzetto	Descrizione	Profondità
F1	Pozzetto acque piovane 50x50 con coperchio	0.50 m
F2	Pozzetto acque piovane 50x50 con coperchio	0.50 m
F3	Pozzetto acque piovane 50x50 con coperchio	0.50 m
F4	Pozzetto acque piovane 50x50 con coperchio	0.50 m
F5	Pozzetto acque piovane 50x50 con coperchio	0.90 m
P1	Pozzetto acque piovane 60x60 con caditoia	1.10 m
P2	Pozzetto acque piovane 60x60 con caditoia	1.10 m
P3	Pozzetto acque piovane 60x60 con caditoia	1.10 m
P4	Pozzetto acque piovane 60x60 con caditoia	1.10 m
P5	Pozzetto acque piovane 60x60 con caditoia	1.10 m
P6	Pozzetto acque piovane 60x60 con caditoia	1.20 m
P7	Pozzetto acque piovane 60x60 con caditoia	1.20 m
P8	Pozzetto acque piovane 60x60 con caditoia	1.10 m
P9	Pozzetto acque piovane 60x60 con caditoia	1.10 m
P10	Pozzetto acque piovane 60x60 con caditoia	1.10 m
P11	Pozzetto acque piovane 60x60 con caditoia	1.10 m
P12	Pozzetto acque piovane 60x60 con caditoia	1.10 m
P13	Pozzetto acque piovane 60x60 con caditoia	1.10 m
P14	Pozzetto acque piovane 60x60 con caditoia	1.10 m
P15	Pozzetto acque piovane 60x60 con caditoia	1.10 m
P16	Pozzetto acque piovane 80x80 con caditoia	1.40 m
P17	Pozzetto acque piovane 80x80 con coperchio ispezionabile	1.40 m



Keyplan

NOTA:
PER I DETTAGLI COSTRUTTIVI RELATIVI AL PIAZZALE SI RIMANDA ALL'ELABORATO IFIN.0.1.E.ZZ.WZ.FA.00.0.001

COMMITTENTE: **RFI** RETE FERROVIARIA ITALIANA GRUPPO FERROVIE DELLO STATO ITALIANE

DIREZIONE LAVORI: **ITALFERR** GRUPPO FERROVIE DELLO STATO ITALIANE

APPALTATORE: **CONSORZIO CFT** **PIZZAROTTI**

PROGETTAZIONE: **ING. FEDERICO DURASTANTI**

PROGETTISTA: **ING. FEDERICO DURASTANTI**

DIRETTORE DELLA PROGETTAZIONE: **ING. PIETRO MAZZOLI**

PROGETTO ESECUTIVO

ITINERARIO NAPOLI-BARI
RADDOPPIO TRATTA CANCELLO-BENEVENTO
1° LOTTO FUNZIONALE CANCELLO-FRASSO TELESINO E VARIANTE ALLA LINEA ROMA-NAPOLI VIA CASSINO NEL COMUNE MADDALONI

FABBRICATI
ELABORATI SISTEMAZIONE PIAZZALI
FA04 - Planimetria piazzale con sistemazioni idrauliche

APPALTATORE: **CONSORZIO CFT** & DIRETTORE TECNICO **Gian C. BIANCHI** 10/07/2018

SCALA: 1:100

COMMESSA LOTTO FASE ENTE TIPO DOC. OPERA/DISCIPLINA PROGR. REV.

IFIN 01 EZZ PA FA0400 002 A

Rev.	Descrizione	Redatto	Data	Verificato	Data	Approvato	Data	Autorizzato Data
A	Emissione	F. Durastanti	10/07/2018	F. Durastanti	10/07/2018	F. Durastanti	10/07/2018	F. Durastanti

File: IFIN.0.1.E.ZZ.PA.FA.04.0.0.002_A.dwg n. Elab.: