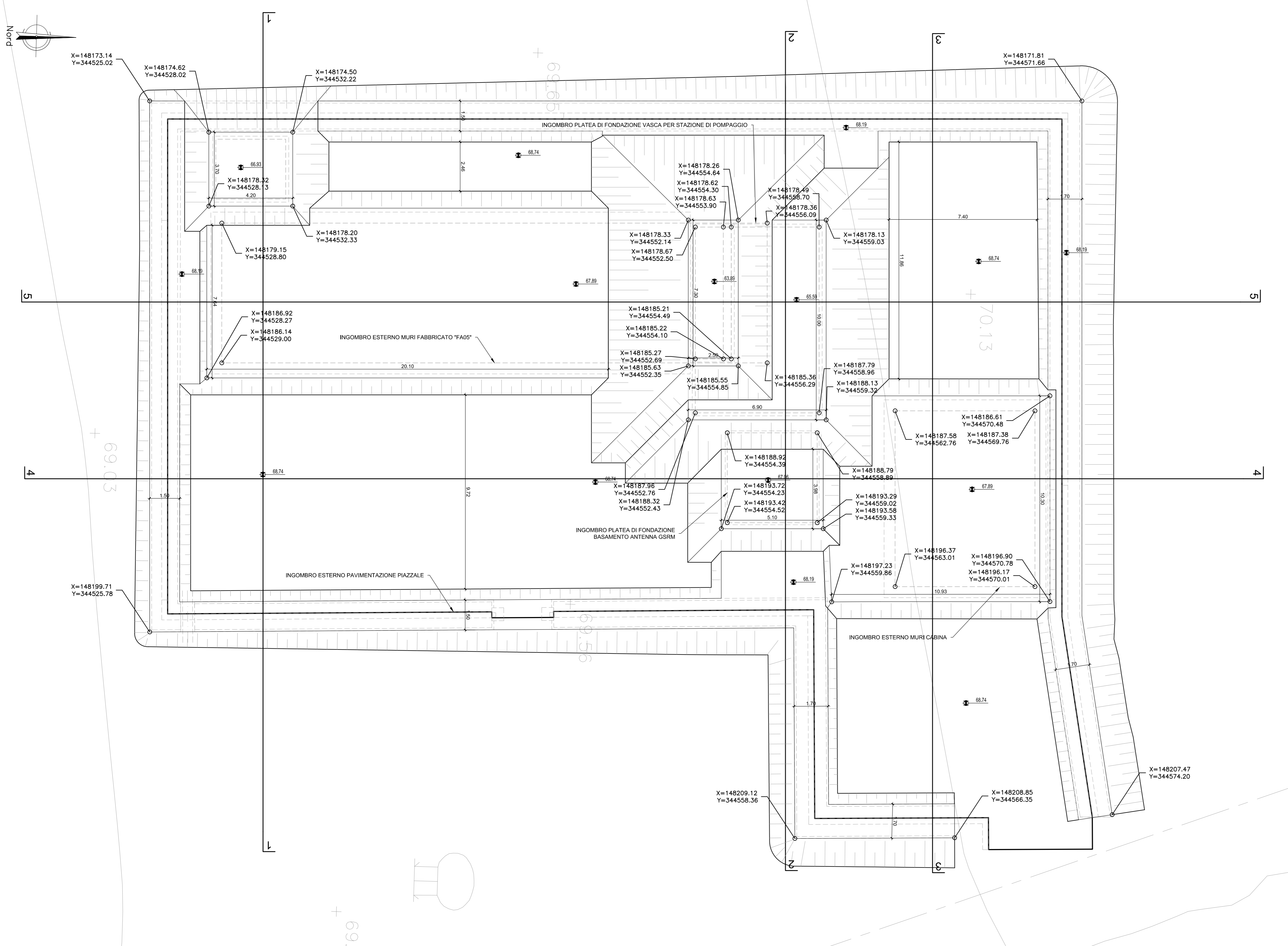


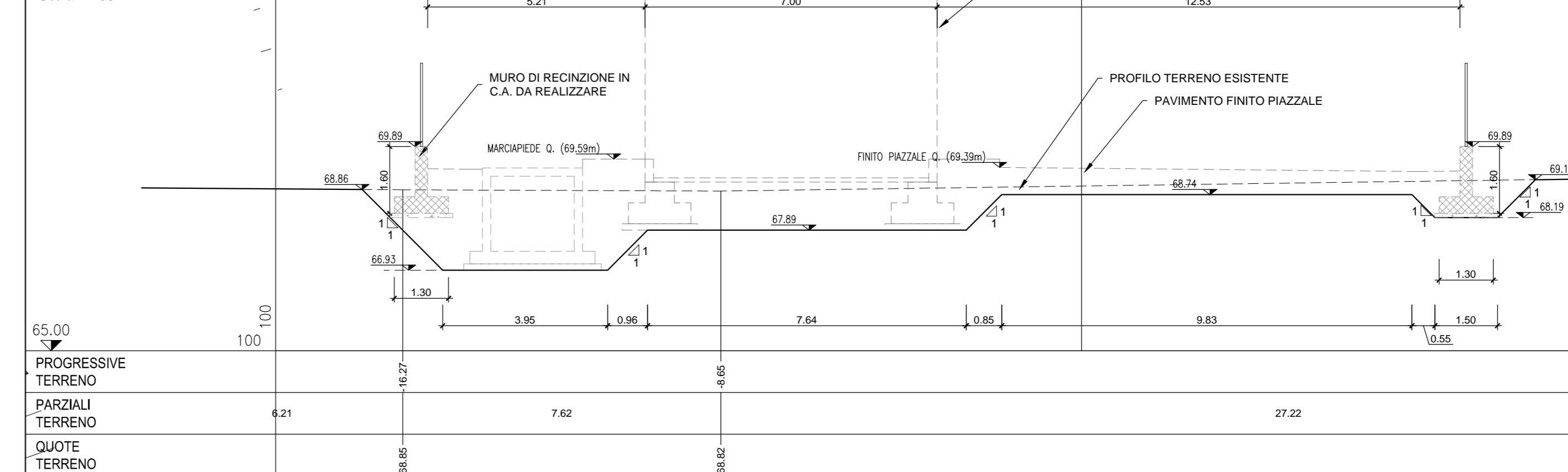
PIANTA SCAVI E TRACCIAMENTO PIAZZALE

Scala 1:100



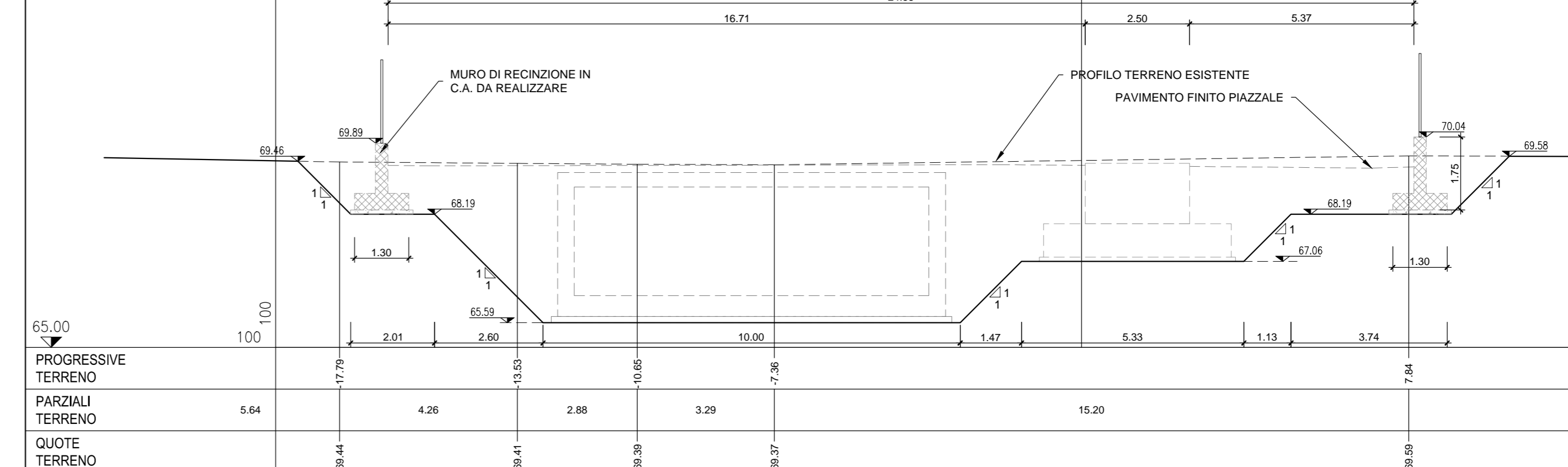
SEZIONE 1-1

Scala 1:100



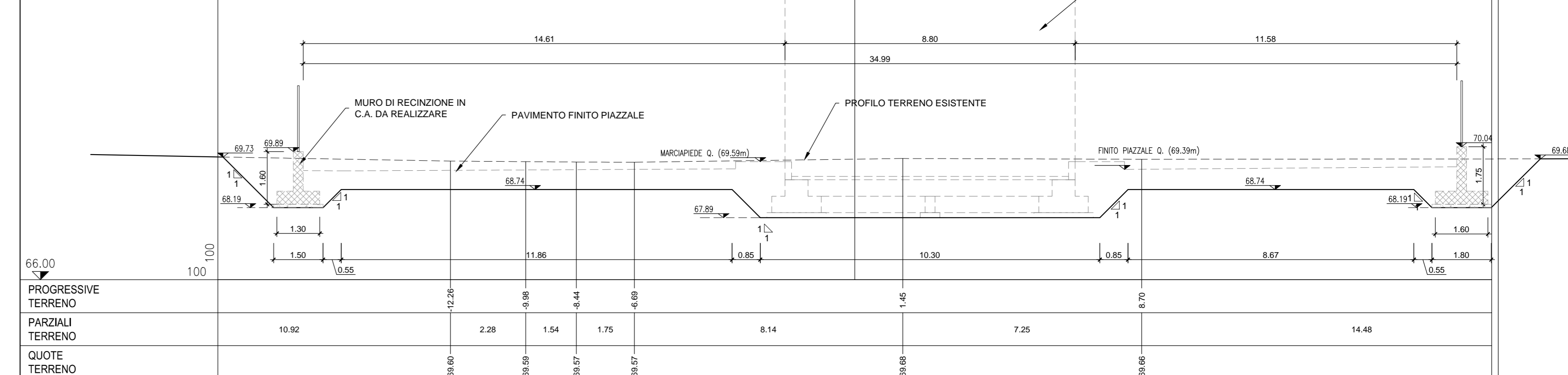
SEZIONE 2-2

Scala 1:100



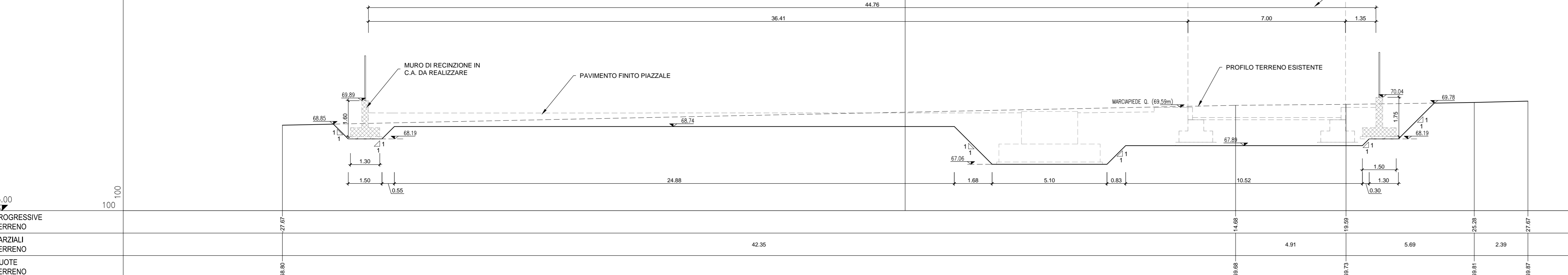
SEZIONE 3-3

Scala 1:100



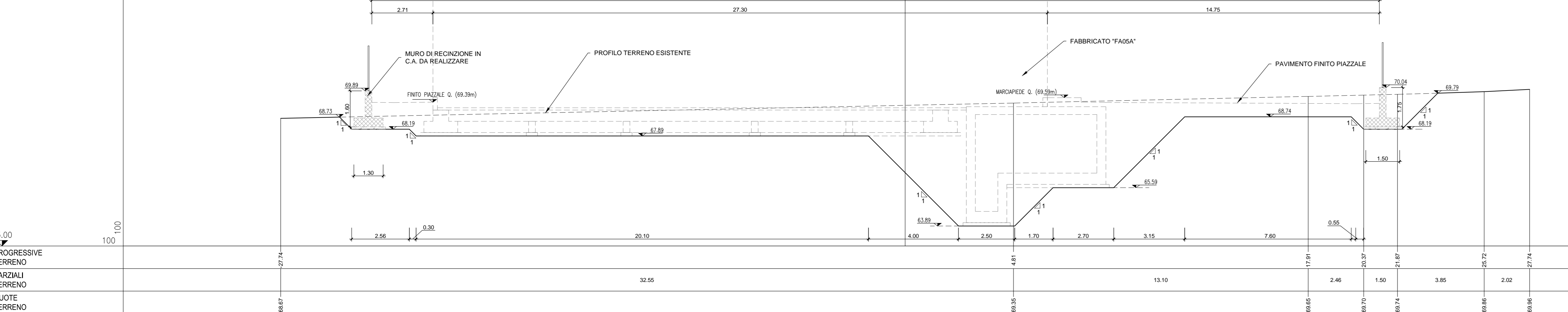
SEZIONE 4-4

Scala 1:100



SEZIONE 5-5

Scala 1:100



NOTA:

Il ritombamento degli scavi andrà eseguito con terre provenienti dagli scavi o da cave di prestito secondo le indicazioni dal Capitolato di Costruzione delle opere civili

COMMITTENTE:



DIREZIONE LAVORI:



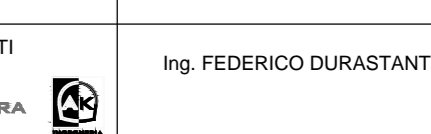
APPALTATORE:



PROGETTAZIONE:



PROGETTISTA:



DIRETTORE DELLA PROGETTAZIONE:



PROGETTO ESECUTIVO

ITINERARIO NAPOLI-BARI
RADDOPPIO TRATTA CANCELLO-BENEVENTO
L' LOTTO FUNZIONALE CANCELLO-FRASSO TELESINO E VARIANTE ALLA LINEA ROMA-NAPOLI VIA CASSINO NEL COMUNE MADDALONI

FABBRICATI

ELABORATI SISTEMAZIONE PIAZZALI

FA05 - Pianta scavi e sezioni trasversali

| | | | |
|-------------|---|--------|-------|
| APPALTATORE | CONSORZIO CFT 6. DIRETTORE TECNICO Geom. C. BIANCHI 10072018 | SCALA: | 1:100 |
|-------------|---|--------|-------|

| | | | | | | | | | | | | | | | | | |
|----------|-------|------|------|-----------|------------------|--------|------|---|---|---|---|---|---|---|---|---|---|
| COMMESSA | LOTTO | FASE | ENTE | TIPO DOC. | OPERA/DISCIPLINA | PROGR. | REV. | | | | | | | | | | |
| I | F | N | 0 | 1 | E | Z | P | A | F | A | 0 | 5 | 0 | 0 | 0 | 1 | A |

| Rev. | Descrizione | Redatto | Data | Verificato | Data | Approvato | Data | Autore | Data |
|------|--------------|---------------|------------|---------------|------------|---------------|------------|---------------|------------|
| A | Elaborazione | F. Durastanti | 10/07/2018 | F. Durastanti | 10/07/2018 | F. Durastanti | 10/07/2018 | F. Durastanti | 10/07/2018 |