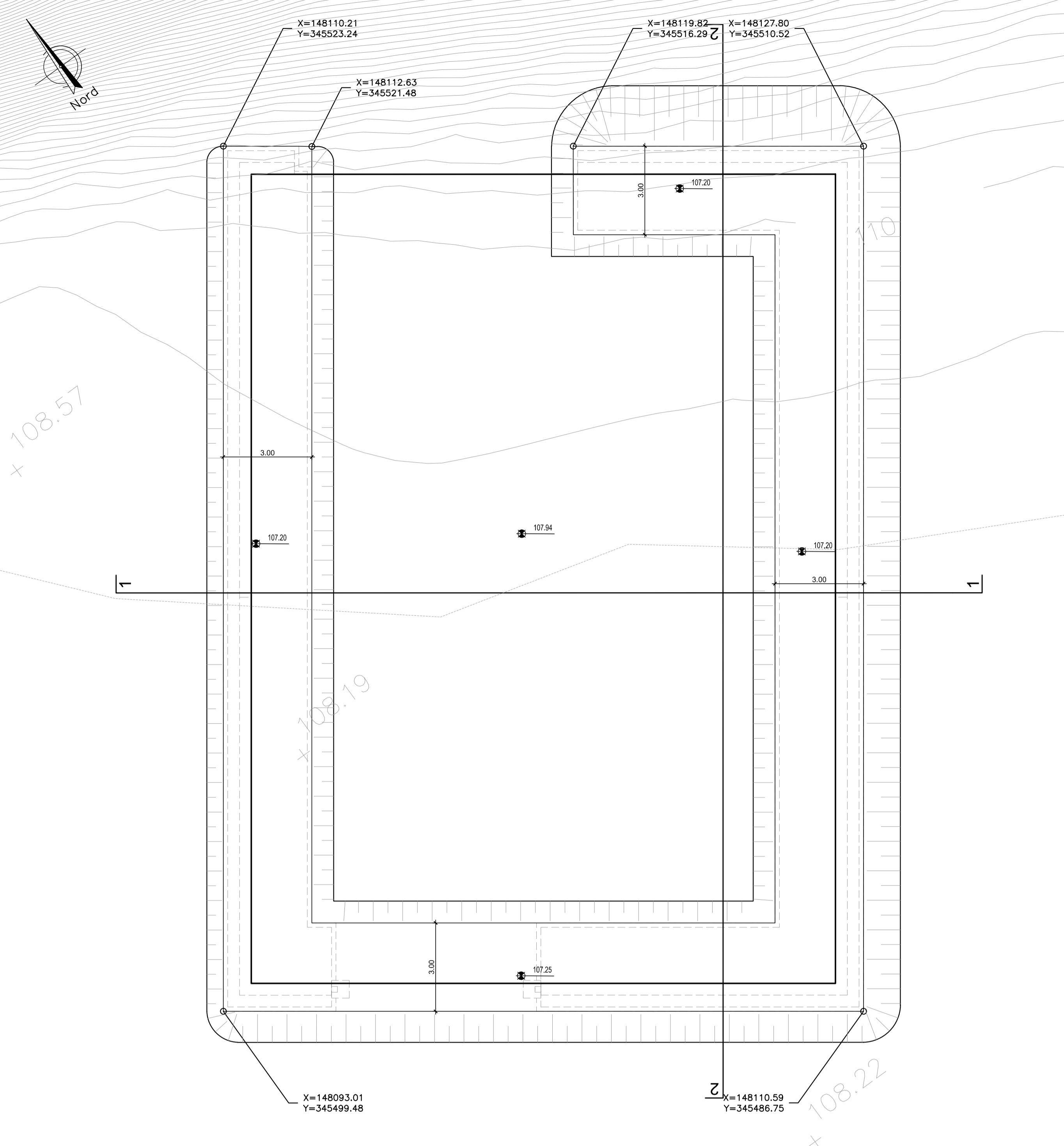
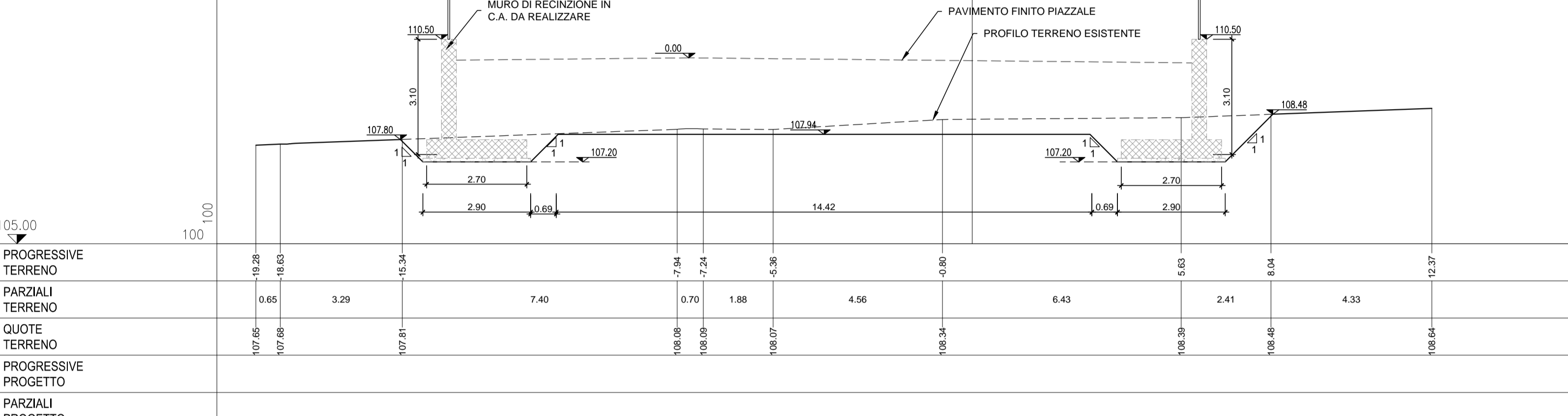


PIANTA SCAVI E TRACCIAMENTO

Scala 1:100



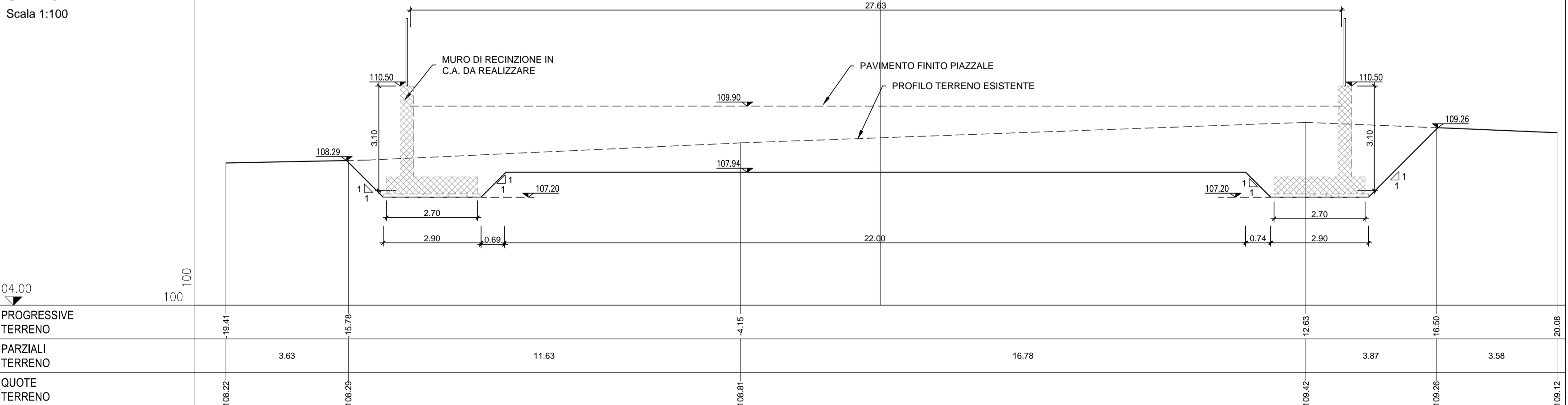
SEZIONE 1-1
Scala 1:100



NOTA:

Il ritombamento degli scavi andrà eseguito con terre provenienti dagli scavi o da cave di prestito secondo le indicazioni dal Capitolato di Costruzione delle opere civili

SEZIONE 2-2
Scala 1:100



COMMITTENTE:
RFI RETE FERROVIARIA ITALIANA GRUPPO FERROVIE DELLO STATO ITALIANE

DIREZIONE LAVORI:
ITALFERR GRUPPO FERROVIE DELLO STATO ITALIANE

APPALTATORE:
Chella, **CONSORZIO CFT**, INFERA, **PIZZAROTTI**

PROGETTAZIONE: RAGGRUPPAMENTO TEMPORANEO PROGETTISTI
PROGETTISTA: Ing. FEDERICO DURASTANTI
DIRETTORE DELLA PROGETTAZIONE: Ing. PIETRO MAZZOLI
Responsabile integrazione fra le varie prestazioni specialistiche

PROGETTO ESECUTIVO

ITINERARIO NAPOLI-BARI
RADDOPPIO TRATTA CANCELLO-BENEVENTO
1° LOTTO FUNZIONALE CANCELLO-FRASSO TELESINO E VARIANTE ALLA LINEA ROMA-NAPOLI VIA CASSINO NEL COMUNE MADDALONI

FABBRICATI
ELABORATI SISTEMAZIONE PIAZZALI
FA00 - Piazzale a servizio finestra n.1 - Pianta scavi e sezioni trasversali

APPALTATORE: CONSORZIO CFT IL DIRETTORE TECNICO Geom. G. BIANCHI 10/07/2018

SCALA: 1:100

COMMESSA LOTTO FASE ENTE TIPO DOC. OPERA/DISCIPLINA PROGR. REV.
IF1N 01 E ZZ PA FA0000 001 A

Rev.	Descrizione	Redatto	Data	Verificato	Data	Approvato	Data	Autorizzato Data
A	Emissione	L.Pacioselli	10/07/2018	F.Durastanti	10/07/2018	P.Mazzoli	10/07/2018	F.Durastanti

File: IF1N.0.1.E.ZZ.PA.FA.00.0.001.A.dwg n. Elab.: