

PAESAGGI INSEDIATI

B - BORGH DI FARO SUPERIORE E CURCURACI

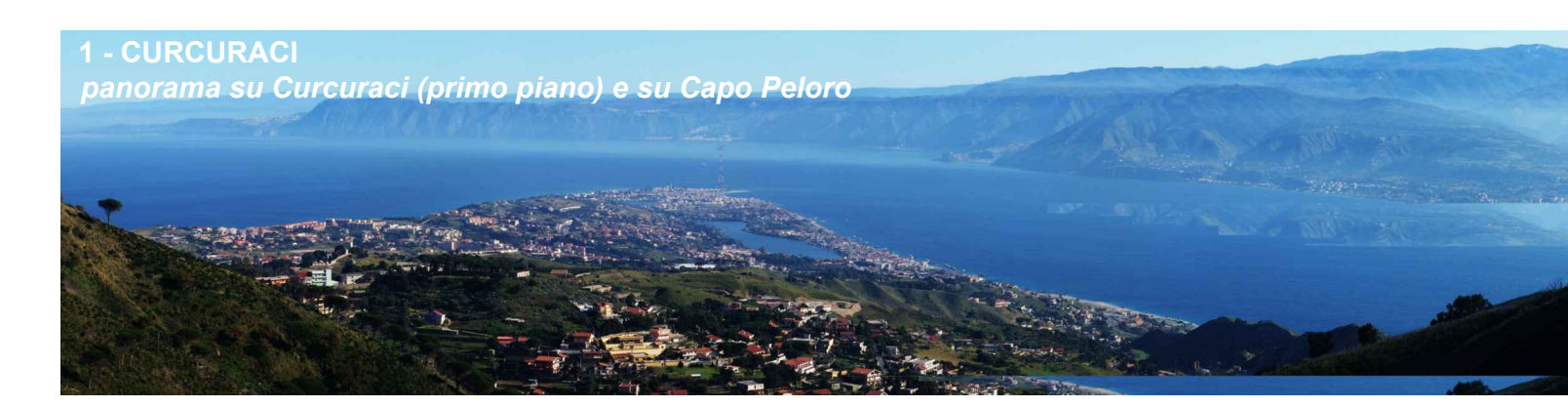
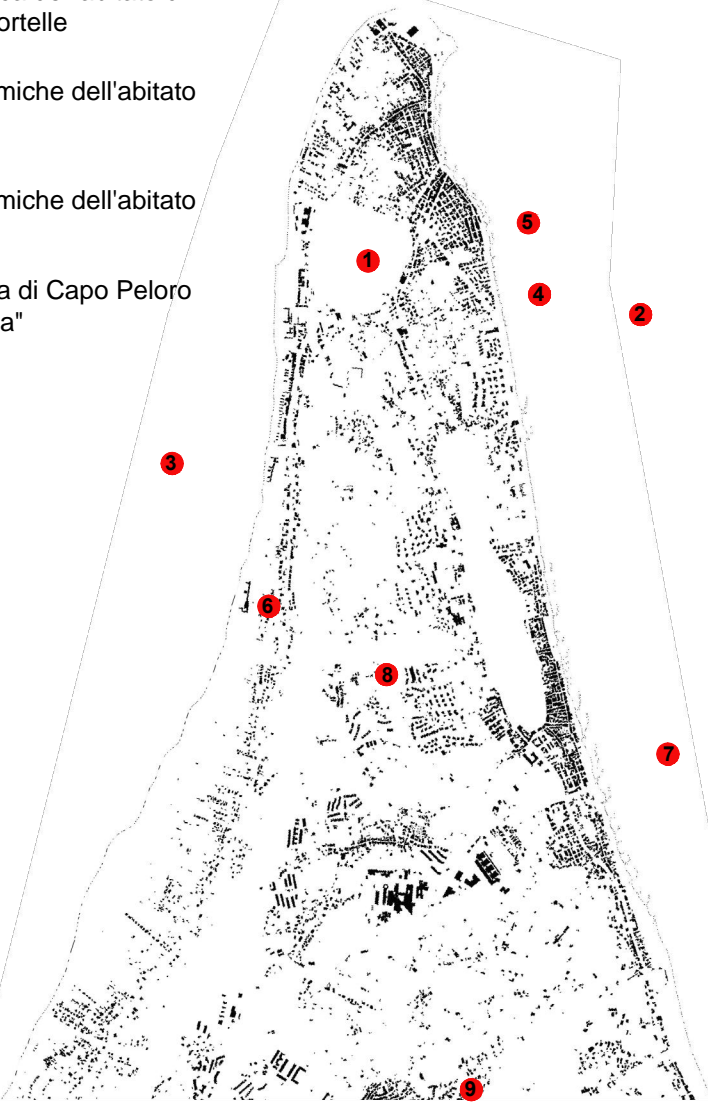
A - AREA ANTROPIZZATA DI GANZIRRI

C - BORGH DI PACE E SANTAGATA

D - CITTA' DI MESSINA


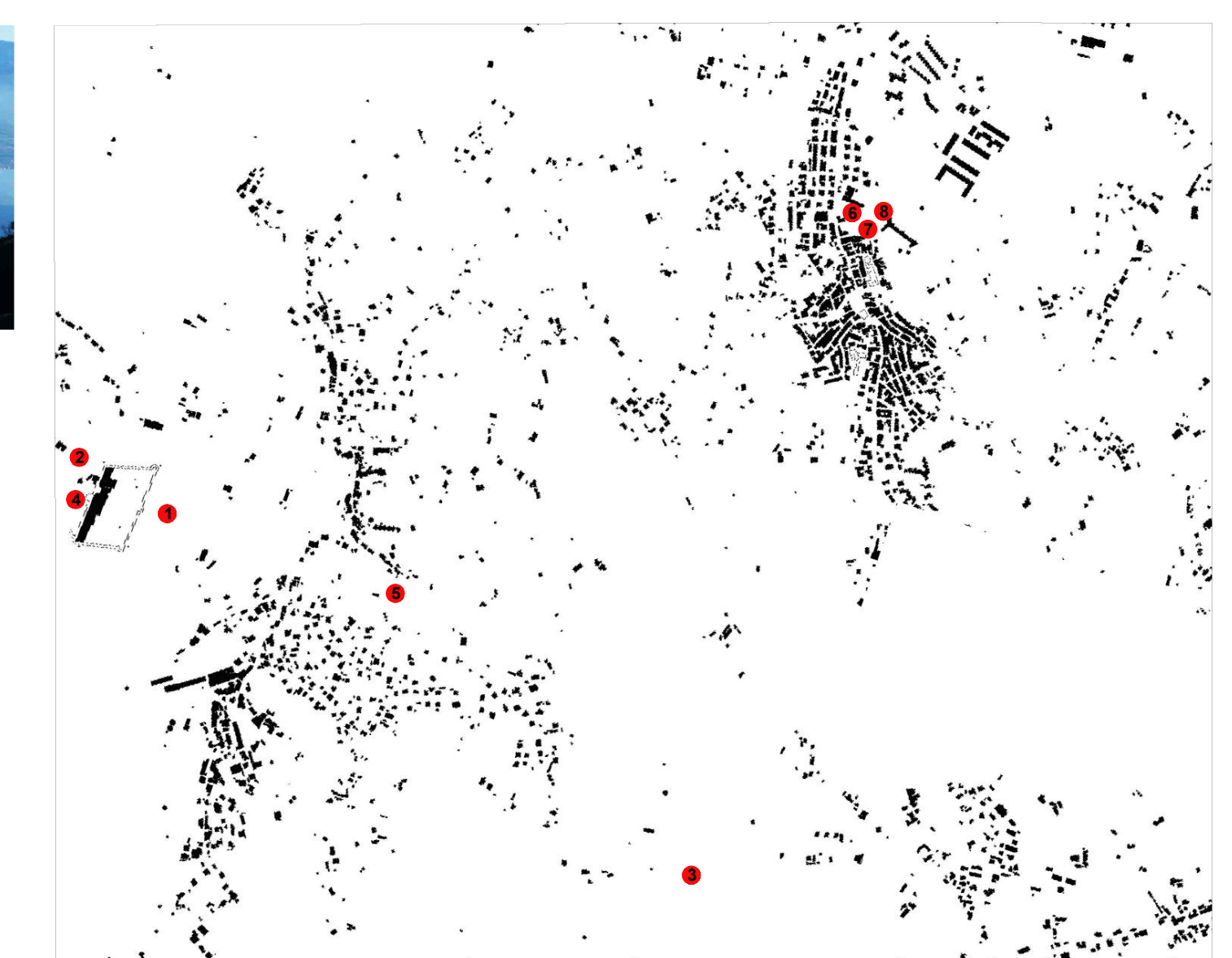


ELEMENTI IDENTIFICATORI DELL'AREA
 1 Vista panoramica dell'abitato di Torre Faro e di Mortelle
 2 Vista panoramica dell'abitato di Torre Faro
 3 Vista panoramica dell'abitato di Mortelle
 4 Vista panoramica dell'abitato di Mortelle
 5 Veduta dell'area di Capo Peloro da "Campo Italia"



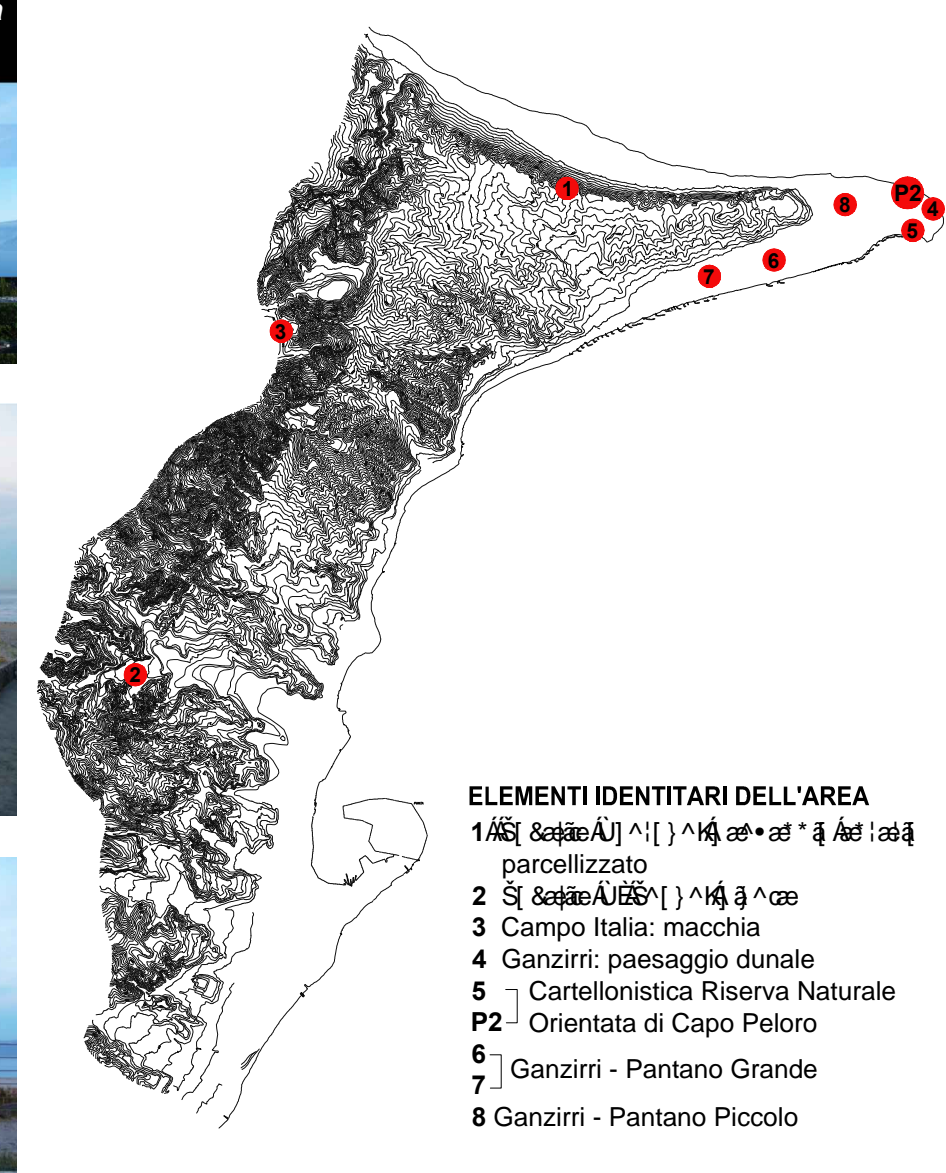
1 - CURCURACI
 panorama su Curcuraci (primo piano) e su Capo Peloro

ELEMENTI IDENTIFICATORI DELL'AREA
 1 Panorama su Curcuraci (primo piano) e su Capo Peloro
 2 Forte "Serra La Croce" a Curcuraci
 3 Cavo sulla strada di accesso a Curcuraci
 4 Panorama da Curcuraci
 5 Chiesa di Faro superiore
 6 Vedute da Faro superiore



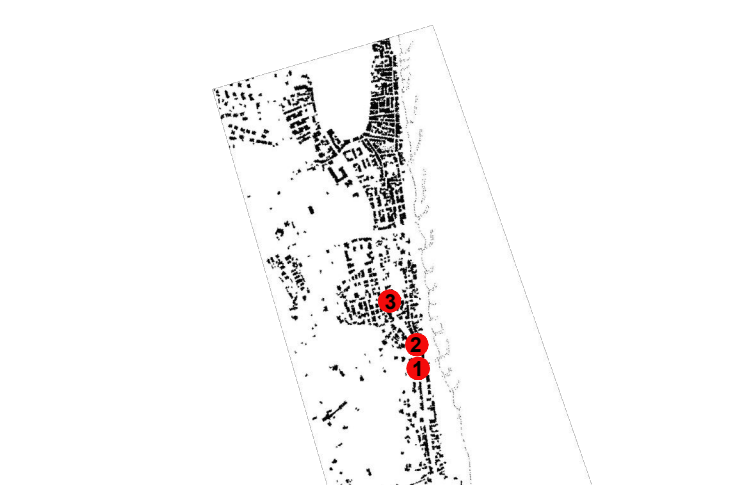


NOTE GENERALI



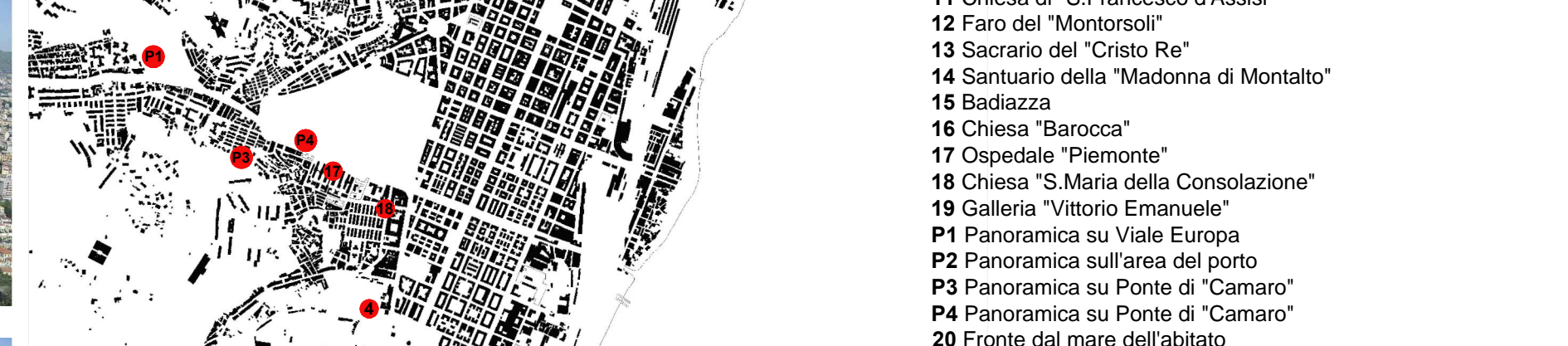

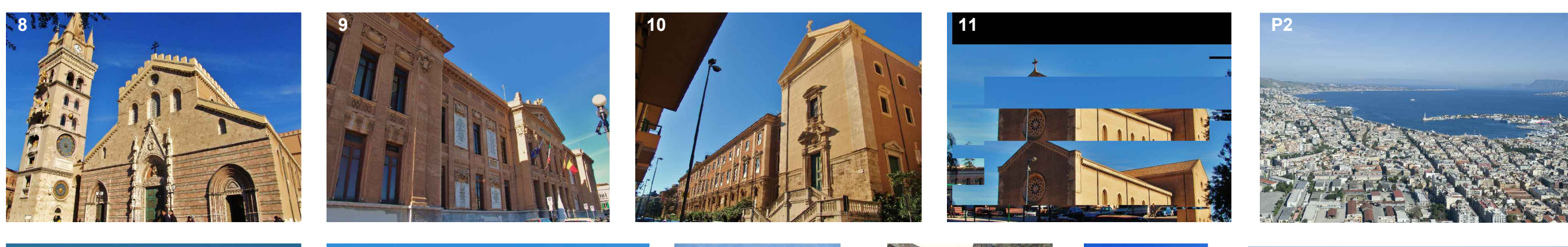
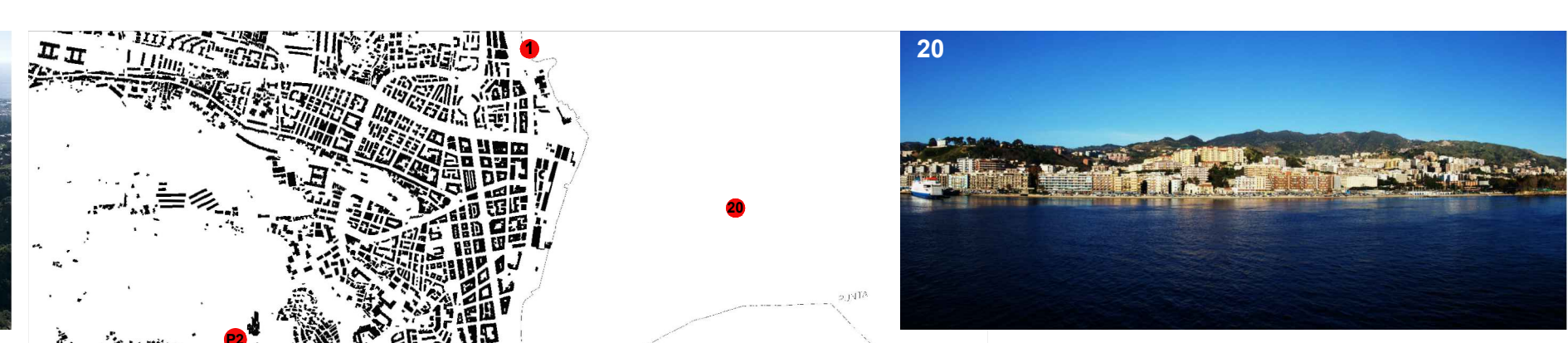




PAESAGGI NATURALI E SEMINATURALI



ELEMENTI IDENTIFICATORI DELL'AREA
 1 Area antropezzata
 2 Campo Italia
 3 Campo Italia
 4 Ganzirri - paesaggio dunale
 5 - Caratteristiche Riserva Naturale P2 - Orientata di Capo Peloro
 6 - Ganzirri - Pantano Grande
 7 - Ganzirri - Pantano Piccolo
 8 Ganzirri - Pantano Piccolo



ELEMENTI IDENTIFICATORI DELL'AREA
 1 Villa a S. Agata
 2 Particolare della Villa
 3 Edificio del Borgo di S. Agata
 4 Fortino cinquecentesco ripristinato durante l'occupazione inglese
 5 Lungomare di Pace
 6 Panoramiche sui versanti collinari di pace



Stretto di Messina
 Eurolink

PONTE SULLO STRETTO DI MESSINA
 PROGETTO DEFINITIVO

EUROLINK S.C.p.A.
 IMPREGIO S.p.A. (Mandataria)
 SOCIETA' ITALIANA PER CONDOTTE D'ACQUA S.p.A. (Mandatario)
 COOPERATIVA MURATORI E CEMENTISTI - C.M.C. di Ravenna Soc. Coop. a.r.l. (Mandatario)
 SACRY S.A.U. (Mandatario)
 ISHIKAWAJIMA - HARIMA HEAVY INDUSTRIES CO. Ltd. (Mandatario)
 A.C.I. S.C.P.A. - CONSORZIO STABILE (Mandatario)

IL PROGETTISTA Dott. Ing. D. Spoglianti Ordine Ingegneri Milano n° 20953	IL CONTRAENTE GENERALE Project Manager (Ing. P.P. Marchesini)	STRETTO DI MESSINA Direttore Generale e RUP Valutazione (Ing. G. Tommaseggi)	STRETTO DI MESSINA Amministratore Delegato (Dott. P. Cusci)
-----------------------------------------------------------------------------------	---------------------------------------------------------------------	---------------------------------------------------------------------------------------	-------------------------------------------------------------------

GENERALE AMBIENTE
 STUDIO DI IMPATTO AMBIENTALE
 QUADRO DI RIFERIMENTO AMBIENTALE - PAESAGGIO
 SICILIA - CARATTERI DEL PAESAGGIO E BENI IDENTIFICATORI

REV.	DATA	DESCRIZIONE	REDATTO	VERIFICATO	APPROVATO
	20/06/2011	EMISSIONE FINALE	A. CALEGARI	M. SALOMONE	D. SPOGLIANTI