

PONTE SULLO STRETTO DI MESSINA



PROGETTO DEFINITIVO

EUROLINK S.C.p.A.

IMPREGILO S.p.A. (MANDATARIA)
SOCIETÀ ITALIANA PER CONDOTTE D'ACQUA S.p.A. (MANDANTE)
COOPERATIVA MURATORI E CEMENTISTI - C.M.C. DI RAVENNA SOC. COOP. A.R.L. (MANDANTE)
SACYR S.A.U. (MANDANTE)
ISHIKAWAJIMA - HARIMA HEAVY INDUSTRIES CO. LTD (MANDANTE)
A.C.I. S.C.P.A. - CONSORZIO STABILE (MANDANTE)

<p>IL PROGETTISTA</p>  <p>Dott. Ing. D. Spoglianti Ordine Ingegneri Milano n° 20953</p> <p>Dott. Ing. E. Pagani Ordine Ingegneri Milano n° 15408</p> 	<p>IL CONTRAENTE GENERALE</p> <p>Project Manager (Ing. P.P. Marcheselli)</p>	<p>STRETTO DI MESSINA Direttore Generale e RUP Validazione (Ing. G. Fiammenghi)</p>	<p>STRETTO DI MESSINA Amministratore Delegato (Dott. P. Ciucci)</p>
--	---	--	--

<p><i>Unità Funzionale</i> GENERALE</p> <p><i>Tipo di sistema</i> AMBIENTE</p> <p><i>Raggruppamento di opere/attività</i> STUDIO DI IMPATTO AMBIENTALE</p> <p><i>Opera - tratto d'opera - parte d'opera</i> QUADRO DI RIFERIMENTO AMBIENTALE - RUMORE</p> <p><i>Titolo del documento</i> SICILIA - LOCALIZZAZIONE , TIPIZZAZIONE E DENOMINAZIONE DEI RICETTORI</p>	<div style="border: 1px solid black; padding: 5px; display: inline-block;">AM0330_F0</div>
--	--

CODICE	<div style="display: flex; justify-content: space-between; align-items: center;"> CG0700 PP6DGAMIAQ3 00000001F0 </div>
--------	---

REV	DATA	DESCRIZIONE	REDATTO	VERIFICATO	APPROVATO
F0	16/06/2011	EMISSIONE FINALE	A. CALEGARI	M.SALOMONE	D.SPOGLIANTI

		Ponte sullo Stretto di Messina PROGETTO DEFINITIVO		
SICILIA – LOCALIZZAZIONE, TIPIZZAZIONE E DENOMINAZIONE DEI RICETTORI	<i>Codice documento</i> AM0330_F0.doc	<i>Rev</i> F0	<i>Data</i> 16/06/2011	

INDICE

INDICE	2
Premessa	3
Tavole versante Sicilia	5

		Ponte sullo Stretto di Messina PROGETTO DEFINITIVO		
SICILIA – LOCALIZZAZIONE, TIPIZZAZIONE E DENOMINAZIONE DEI RICETTORI		<i>Codice documento</i> AM0330_F0.doc	<i>Rev</i> F0	<i>Data</i> 16/06/2011

Premessa

Il presente documento, relativamente al versante Sicilia, contiene le tavole di localizzazione, tipizzazione e denominazione dei ricettori oggetto delle simulazioni acustiche.

La legenda delle tavole è composta dai seguenti tematismi:

- Destinazione d'uso degli edifici;
- Codici dei ricettori acustici;
- Fasce di studio dei cantieri (250 m e 500 m);
- Fasce di pertinenza infrastrutture stradali in progetto (D.P.R. 142/04);
- Fasce di pertinenza infrastrutture ferroviarie in progetto (D.P.R. 459/98);
- Corografia infrastrutture e cantieri.

Al fine di permettere una corretta considerazione della sensibilità del territorio potenzialmente esposto al rumore e di associare i corretti limiti di legge, le destinazioni d'uso hanno avuto il seguente dettaglio:

RICETTORI

- ricettori sensibili (scuole, ospedali, ospizi, case di cura) ;
- edifici residenziali;
- edifici dismessi (ruderi);
- attività commerciali/terziari;
- edifici industriali (includono gli artigianali).
- edifici religiosi non residenziali (chiese, cappelle, cimiteri, ecc.);
- attrezzature sportive;

ALTRI FABBRICATI

- pertinenze (box, tettoie, magazzini, ecc.);
- altro.

		Ponte sullo Stretto di Messina PROGETTO DEFINITIVO		
SICILIA – LOCALIZZAZIONE, TIPIZZAZIONE E DENOMINAZIONE DEI RICETTORI	<i>Codice documento</i> AM0330_F0.doc	<i>Rev</i> F0	<i>Data</i> 16/06/2011	

Il codice ricettore riportato sulle tavole fa riferimento ai tabulati delle verifiche di calcolo puntuale delle infrastrutture e dei cantieri.

Il presente documento è composto da due tavole di unione e da 73 tavole di dettaglio in scala 1:2000.

		Ponte sullo Stretto di Messina PROGETTO DEFINITIVO		
SICILIA – LOCALIZZAZIONE, TIPIZZAZIONE E DENOMINAZIONE DEI RICETTORI	<i>Codice documento</i> AM0330_F0.doc	<i>Rev</i> F0	<i>Data</i> 16/06/2011	

Tavole versante Sicilia

Classificazione destinazioni d'uso

- Edifici sensibili (Scuole, Ospedali, Case di cura ..)
- Edifici residenziali, edifici con presenza di residenza
- Edifici per il culto
- Edifici industriali, commerciali, terziario
- Ruedri (edifici disabitati, ...)
- Altra destinazione (tettoie, depositi, ...)

Fasce di studio cantieri

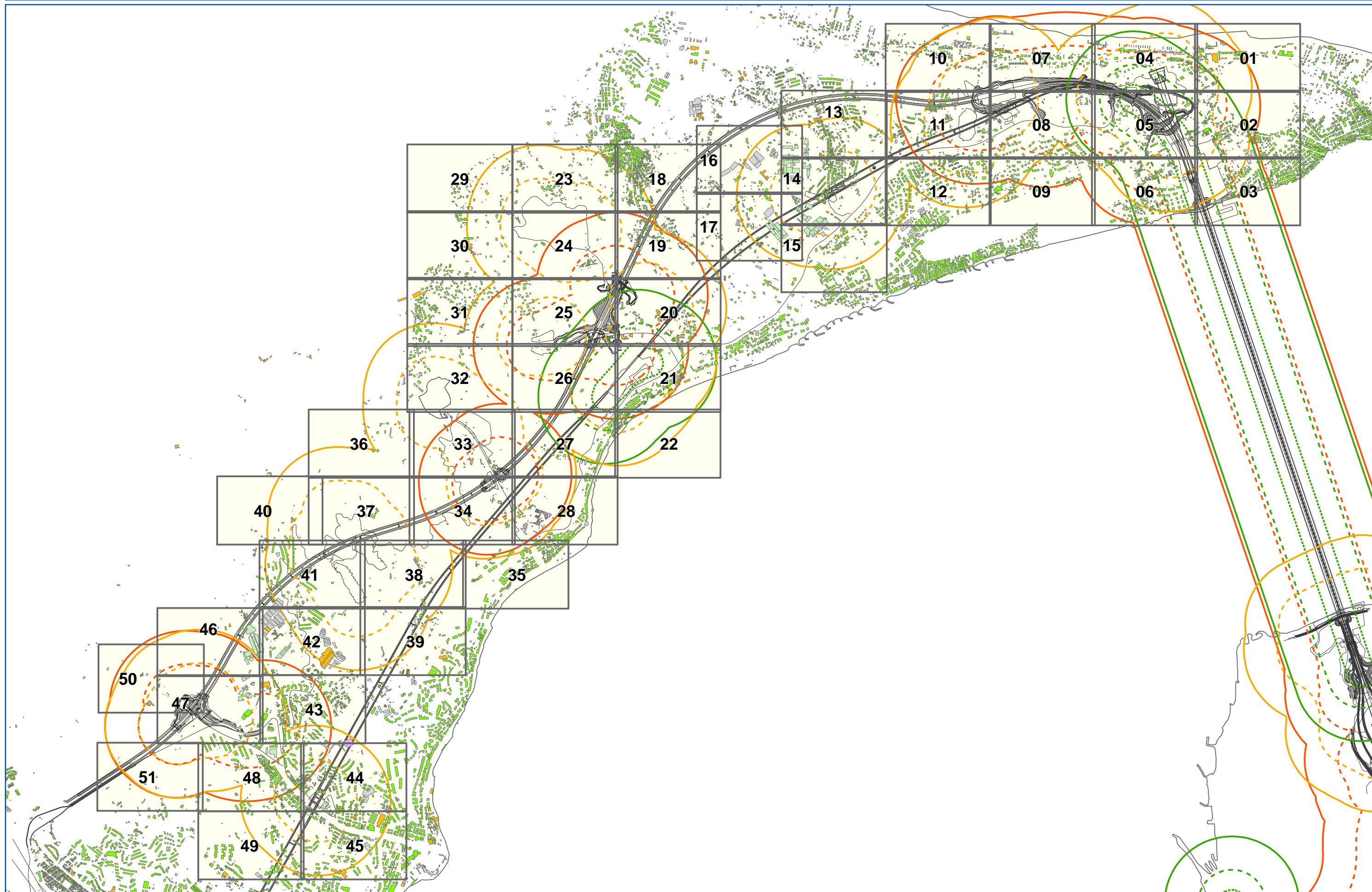
- - - Buffer 250 m fascia di pertinenza
 - - - Buffer 500 m corridoio di studio
- Fasce di pertinenza infrastrutture stradali in progetto (D.P.R. 142/04)**
- - - Limite 250 m fascia di pertinenza
 - - - Limite 500 m corridoio di studio
- Fasce di pertinenza infrastrutture ferroviarie in progetto (D.P.R. 459/98)**
- - - Limite 100 m Fascia A
 - - - Limite 250 m Fascia B
 - - - Limite 500 m corridoio di studio

SICILIA - LOCALIZZAZIONE, TIPIZZAZIONE E DENOMINAZIONE DEI RICETTORI

Codice documento
 AM0330

Rev Data
 0 04/04/2011

Scala:
 1 : 25000

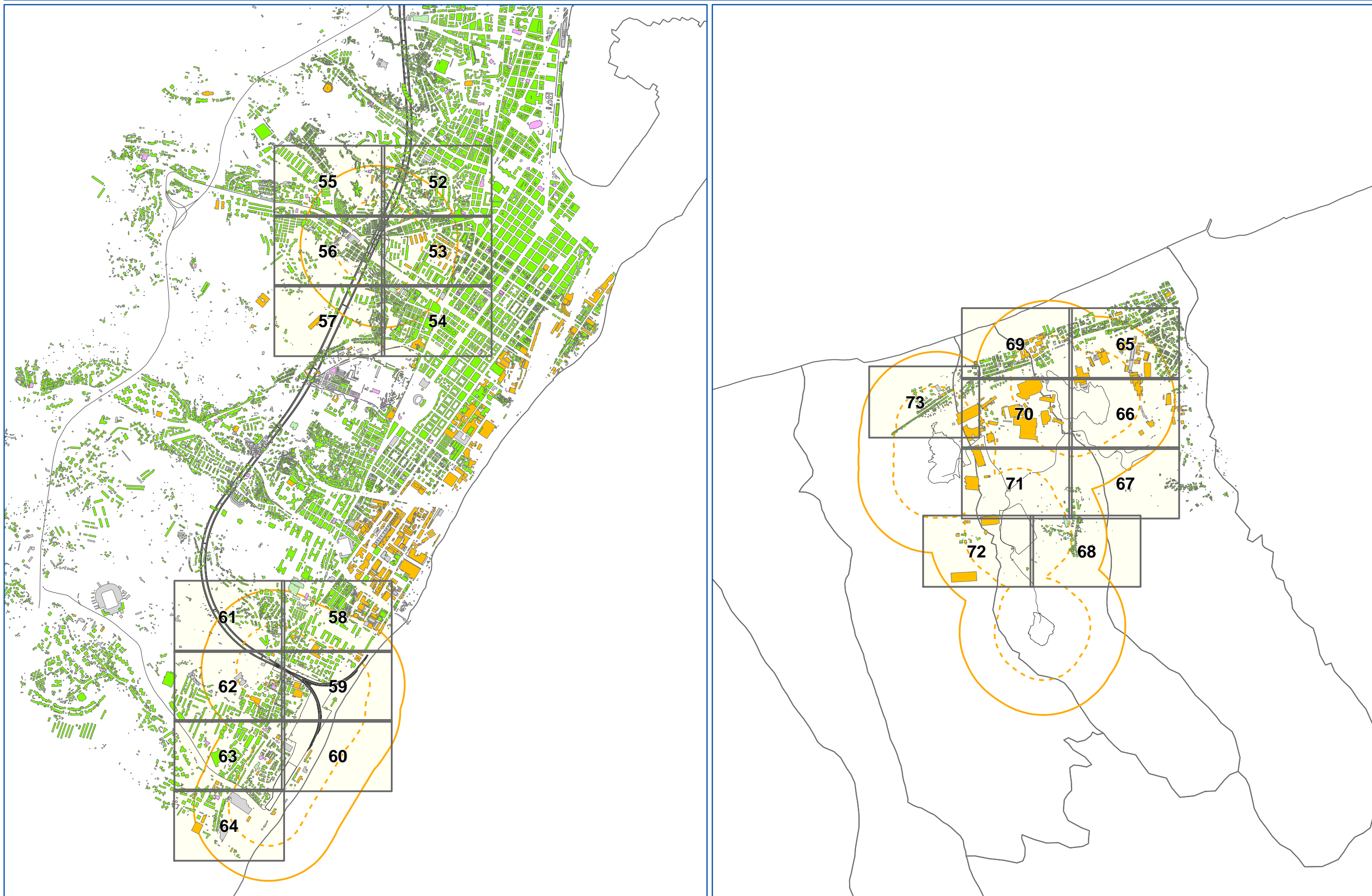


Classificazione destinazioni d'uso

- Edifici sensibili (Scuole, Ospedali, Case di cura ..)
- Edifici residenziali, edifici con presenza di residenza
- Edifici per il culto
- Edifici industriali, commerciali, terziario
- Ruederi (edifici disabitati, ...)
- Altra destinazione (tettoie, depositi, ...)

Fasce di studio cantieri

- Buffer 250 m fascia di pertinenza
 - Buffer 500 m corridoio di studio
- Fasce di pertinenza infrastrutture stradali in progetto (D.P.R. 142/04)**
- Limite 250 m fascia di pertinenza
 - Limite 500 m corridoio di studio
- Fasce di pertinenza infrastrutture ferroviarie in progetto (D.P.R. 459/98)**
- Limite 100 m Fascia A
 - Limite 250 m Fascia B
 - Limite 500 m corridoio di studio



Classificazione destinazioni d'uso

- Edifici sensibili (Scuole, Ospedali, Case di cura ..)
- Edifici residenziali, edifici con presenza di residenza
- Edifici per il culto
- Edifici industriali, commerciali, terziario
- Ruederi (edifici disabitati, ...)
- Altra destinazione (tettoie, depositi, ...)

Codici ricettori

Fasce di studio cantieri

- Buffer 250 m fascia di pertinenza
- Buffer 500 m corridoio di studio

Fasce di pertinenza infrastrutture stradali in progetto (D.P.R. 142/04)

- Limite 250 m fascia di pertinenza
- Limite 500 m corridoio di studio

Fasce di pertinenza infrastrutture ferroviarie in progetto (D.P.R. 459/98)

- Limite 100 m Fascia A
- Limite 250 m Fascia B
- Limite 500 m corridoio di studio

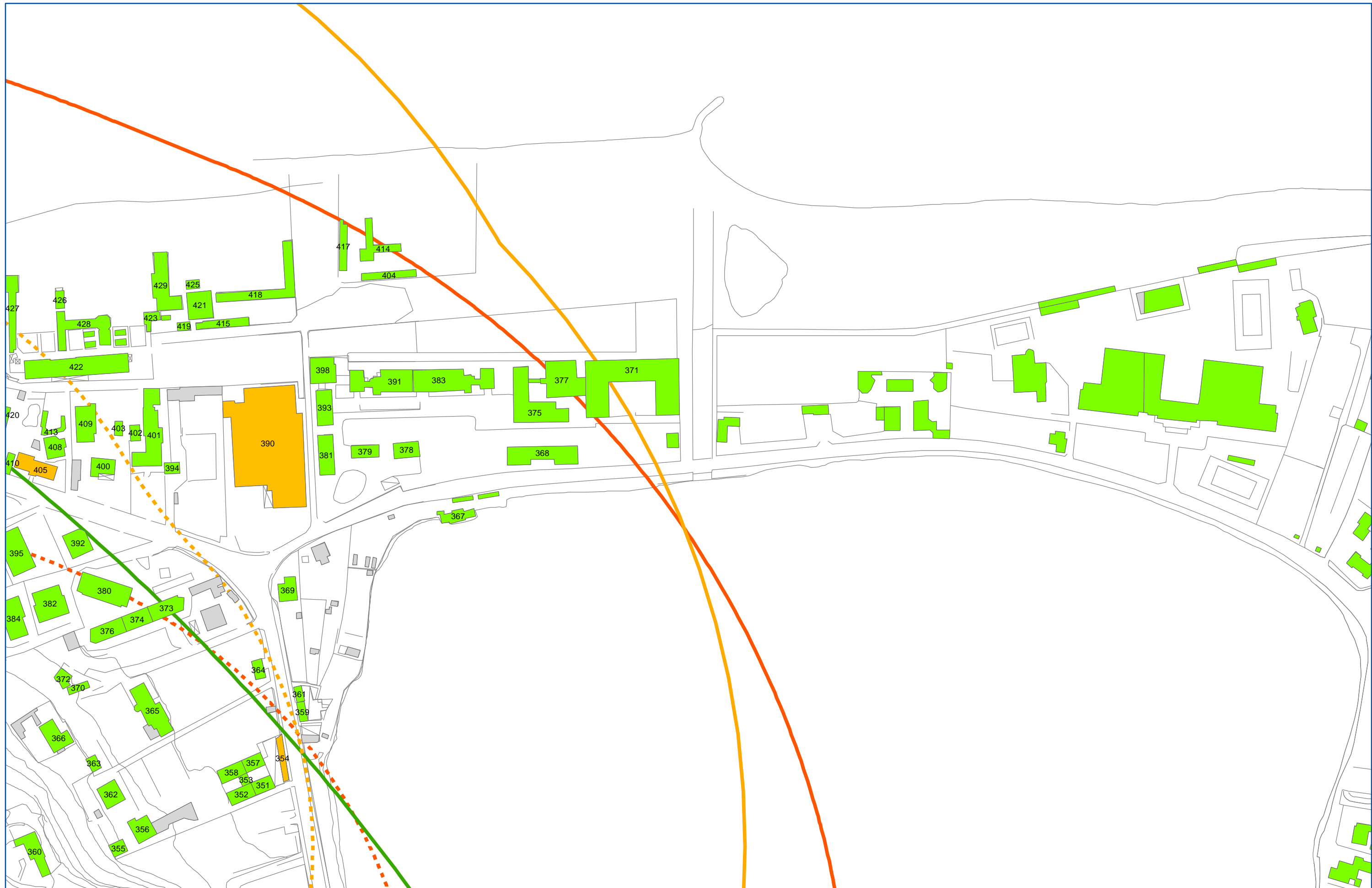
SICILIA - LOCALIZZAZIONE, TIPIZZAZIONE
E DENOMINAZIONE DEI RICETTORI

Codice documento
AM0330

Rev
0


Data
04/04/2011

Scala:
1 : 2000



Classificazione destinazioni d'uso

- Edifici sensibili (Scuole, Ospedali, Case di cura ..)
- Edifici residenziali, edifici con presenza di residenza
- Edifici per il culto
- Edifici industriali, commerciali, terziario
- Ruederi (edifici disabitati, ...)
- Altra destinazione (tettoie, depositi, ...)

 Codici ricettori

Fasce di studio cantieri

- Buffer 250 m fascia di pertinenza
- Buffer 500 m corridoio di studio

Fasce di pertinenza infrastrutture stradali in progetto (D.P.R. 142/04)

- Limite 250 m fascia di pertinenza
- Limite 500 m corridoio di studio

Fasce di pertinenza infrastrutture ferroviarie in progetto (D.P.R. 459/98)

- Limite 100 m Fascia A
- Limite 250 m Fascia B
- Limite 500 m corridoio di studio

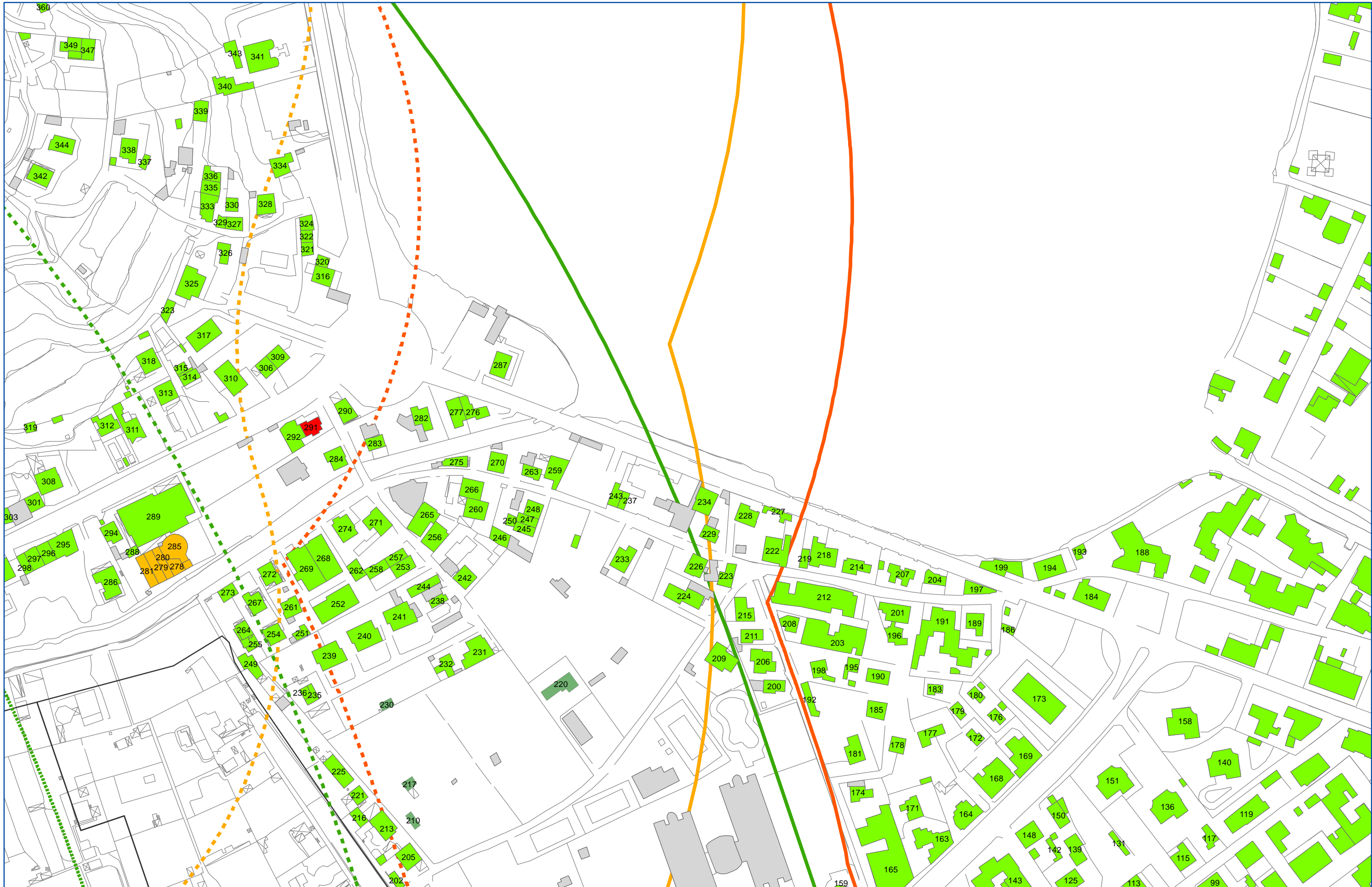
**SICILIA - LOCALIZZAZIONE, TIPIZZAZIONE
E DENOMINAZIONE DEI RICETTORI**

Codice documento
AM0330

Rev
0

Data
04/04/2011

Scala:
1 : 2000



Classificazione destinazioni d'uso

- Edifici sensibili (Scuole, Ospedali, Case di cura ..)
- Edifici residenziali, edifici con presenza di residenza
- Edifici per il culto
- Edifici industriali, commerciali, terziario
- Ruederi (edifici disabilitati, ...)
- Altra destinazione (tettoie, depositi, ...)

xxx Codici ricettori

Fasce di studio cantieri

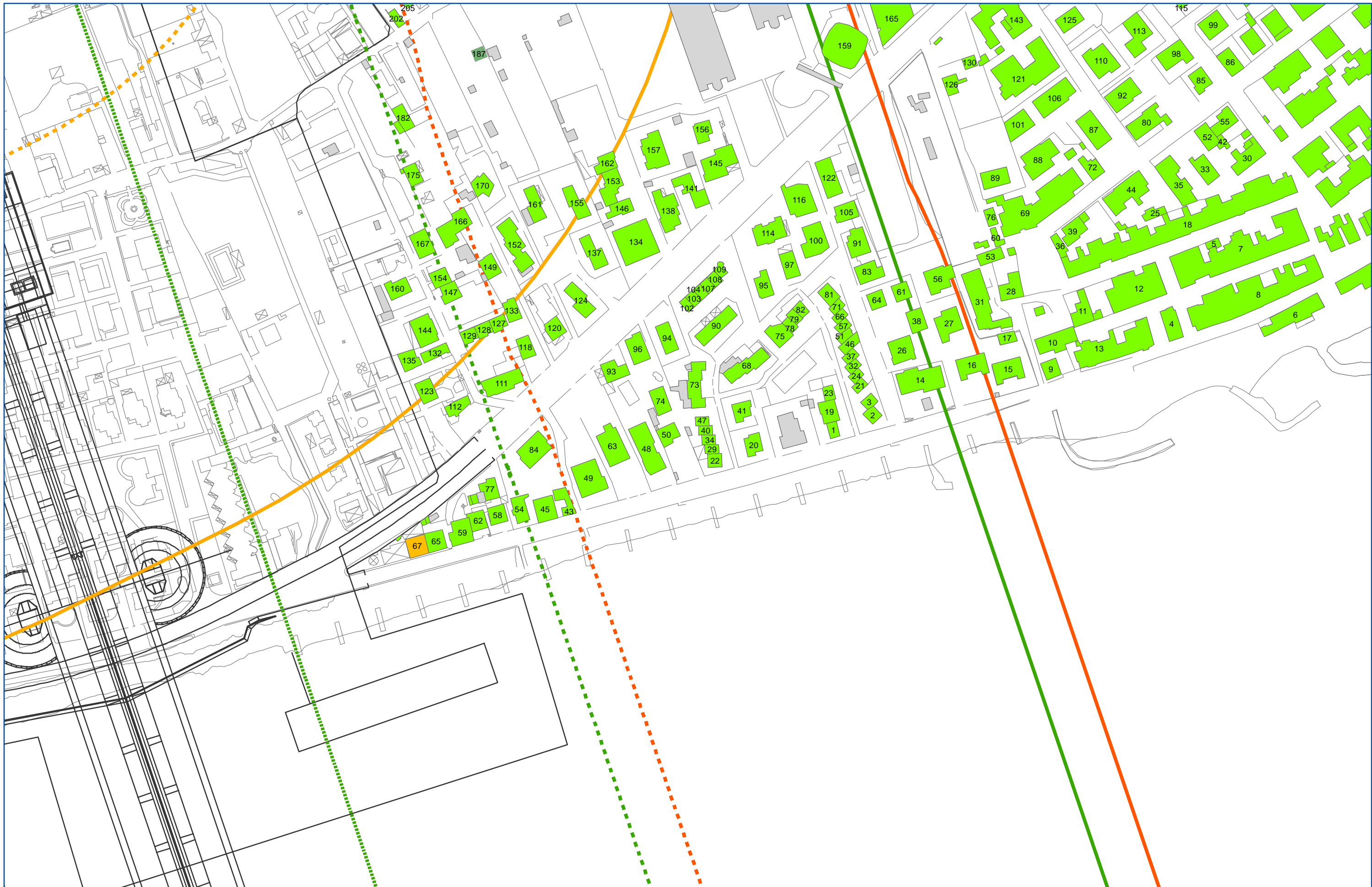
- Buffer 250 m fascia di pertinenza
- Buffer 500 m corridoio di studio

Fasce di pertinenza infrastrutture stradali in progetto (D.P.R. 142/04)

- Limite 250 m fascia di pertinenza
- Limite 500 m corridoio di studio

Fasce di pertinenza infrastrutture ferroviarie in progetto (D.P.R. 459/98)

- Limite 100 m Fascia A
- Limite 250 m Fascia B
- Limite 500 m corridoio di studio



Classificazione destinazioni d'uso

- Edifici sensibili (Scuole, Ospedali, Case di cura ..)
- Edifici residenziali, edifici con presenza di residenza
- Edifici per il culto
- Edifici industriali, commerciali, terziario
- Ruederi (edifici disabitati, ...)
- Altra destinazione (tettoie, depositi, ...)

Codici ricettori

Fasce di studio cantieri

- Buffer 250 m fascia di pertinenza
- Buffer 500 m corridoio di studio

Fasce di pertinenza infrastrutture stradali in progetto (D.P.R. 142/04)

- Limite 250 m fascia di pertinenza
- Limite 500 m corridoio di studio

Fasce di pertinenza infrastrutture ferroviarie in progetto (D.P.R. 459/98)

- Limite 100 m Fascia A
- Limite 250 m Fascia B
- Limite 500 m corridoio di studio

SICILIA - LOCALIZZAZIONE, TIPIZZAZIONE
 E DENOMINAZIONE DEI RICETTORI

Codice documento
 AM0330

Rev
 0

Data
 04/04/2011

Scala:
 1 : 2000



Classificazione destinazioni d'uso

- Edifici sensibili (Scuole, Ospedali, Case di cura ..)
- Edifici residenziali, edifici con presenza di residenza
- Edifici per il culto
- Edifici industriali, commerciali, terziario
- Ruederi (edifici disabitati, ...)
- Altra destinazione (tettoie, depositi, ...)

Codici ricettori

Fasce di studio cantieri

- Buffer 250 m fascia di pertinenza
 - Buffer 500 m corridoio di studio
- Fasce di pertinenza infrastrutture stradali in progetto (D.P.R. 142/04)**
- Limite 250 m fascia di pertinenza
 - Limite 500 m corridoio di studio
- Fasce di pertinenza infrastrutture ferroviarie in progetto (D.P.R. 459/98)**
- Limite 100 m Fascia A
 - Limite 250 m Fascia B
 - Limite 500 m corridoio di studio

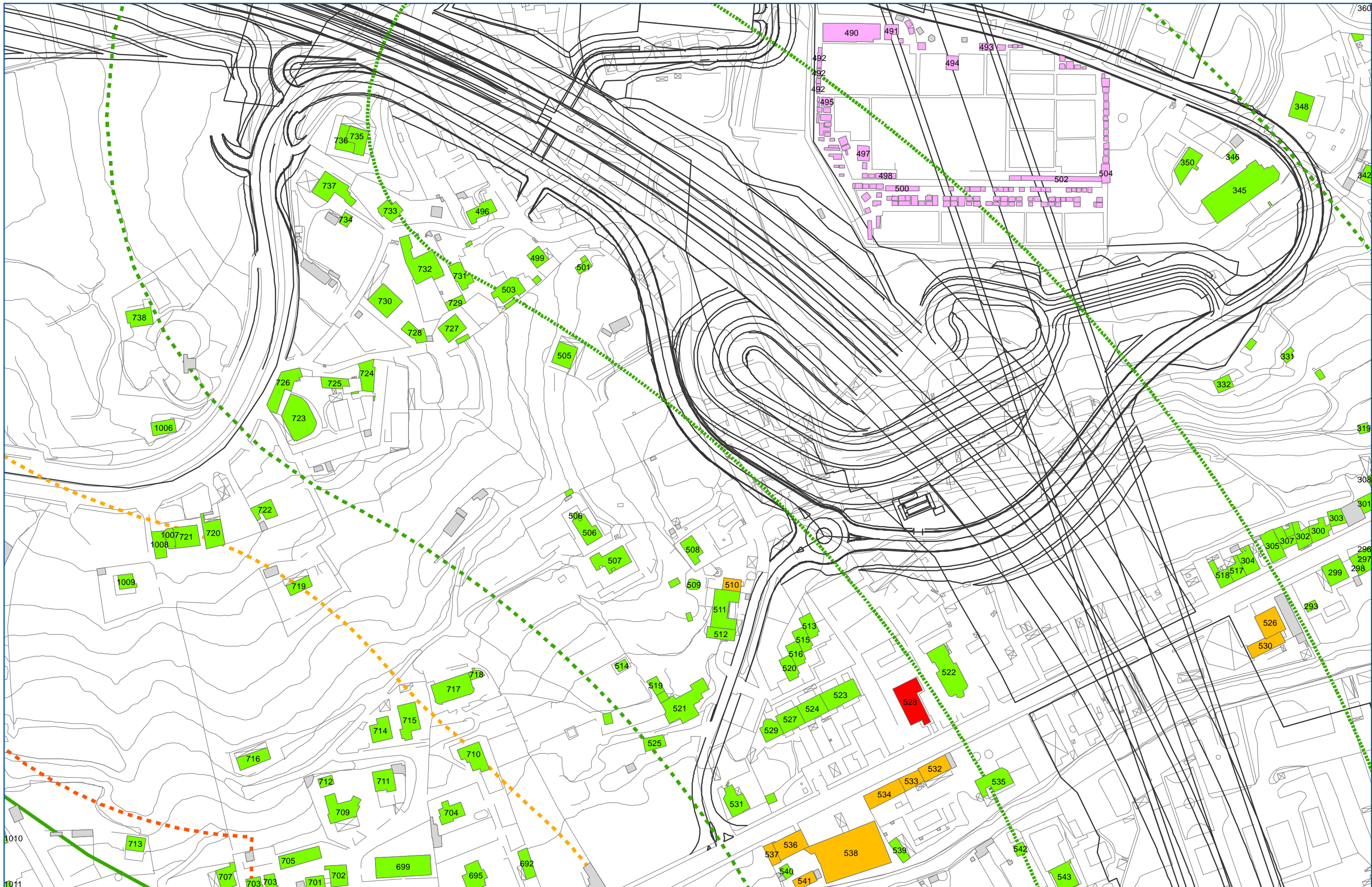
SICILIA - LOCALIZZAZIONE, TIPIZZAZIONE
 E DENOMINAZIONE DEI RICETTORI

Codice documento
 AM0330

Rev
 0

Data
 04/04/2011

Scala:
 1 : 2000



Classificazione destinazioni d'uso

- Edifici sensibili (Scuole, Ospedali, Case di cura ..)
- Edifici residenziali, edifici con presenza di residenza
- Edifici per il culto
- Edifici industriali, commerciali, terziario
- Ruederi (edifici disabilitati, ...)
- Altra destinazione (tettoie, depositi, ...)

xxx Codici ricettori

Fasce di studio cantieri

- Buffer 250 m fascia di pertinenza
- Buffer 500 m corridoio di studio

Fasce di pertinenza infrastrutture stradali in progetto (D.P.R. 142/04)

- Limite 250 m fascia di pertinenza
- Limite 500 m corridoio di studio

Fasce di pertinenza infrastrutture ferroviarie in progetto (D.P.R. 459/98)

- Limite 100 m Fascia A
- Limite 250 m Fascia B
- Limite 500 m corridoio di studio

SICILIA - LOCALIZZAZIONE, TIPIZZAZIONE
E DENOMINAZIONE DEI RICETTORI

Codice documento
AM0330

Rev
0

Data
04/04/2011

Scala:
1 : 2000



Classificazione destinazioni d'uso

- Edifici sensibili (Scuole, Ospedali, Case di cura ..)
- Edifici residenziali, edifici con presenza di residenza
- Edifici per il culto
- Edifici industriali, commerciali, terziario
- Ruederi (edifici disabitati, ...)
- Altra destinazione (tettoie, depositi, ...)

xxx Codici ricettori

Fasce di studio cantieri

- Buffer 250 m fascia di pertinenza
- Buffer 500 m corridoio di studio

Fasce di pertinenza infrastrutture stradali in progetto (D.P.R. 142/04)

- Limite 250 m fascia di pertinenza
- Limite 500 m corridoio di studio

Fasce di pertinenza infrastrutture ferroviarie in progetto (D.P.R. 459/98)

- Limite 100 m Fascia A
- Limite 250 m Fascia B
- Limite 500 m corridoio di studio

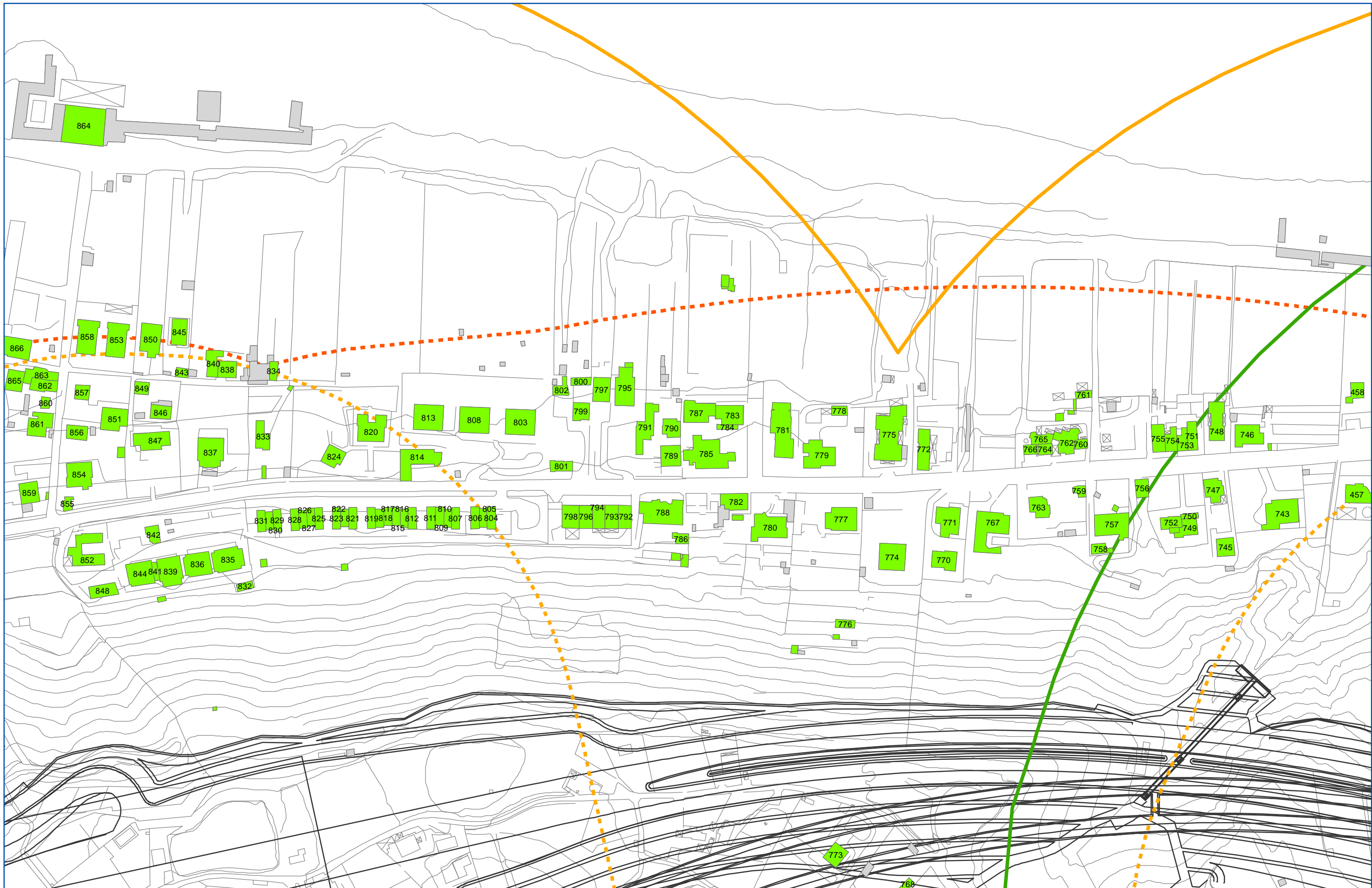
**SICILIA - LOCALIZZAZIONE, TIPIZZAZIONE
E DENOMINAZIONE DEI RICETTORI**

Codice documento
AM0330

Rev
0

Data
04/04/2011

Scala:
1 : 2000



Classificazione destinazioni d'uso

- Edifici sensibili (Scuole, Ospedali, Case di cura ..)
- Edifici residenziali, edifici con presenza di residenza
- Edifici per il culto
- Edifici industriali, commerciali, terziario
- Ruederi (edifici disabilitati, ...)
- Altra destinazione (tettoie, depositi, ...)

Codici ricettori

Fasce di studio cantieri

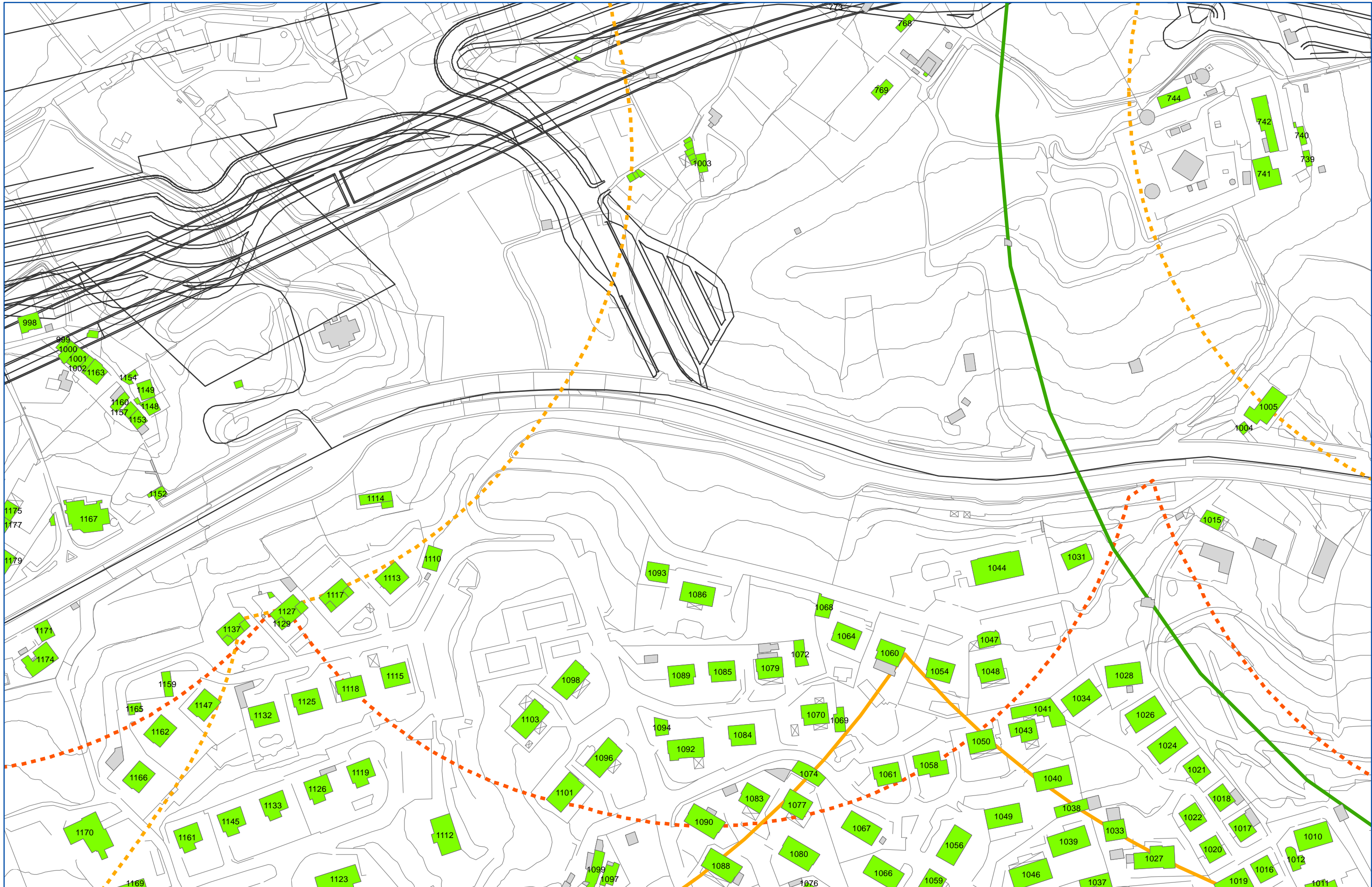
- Buffer 250 m fascia di pertinenza
- Buffer 500 m corridoio di studio

Fasce di pertinenza infrastrutture stradali in progetto (D.P.R. 142/04)

- Limite 250 m fascia di pertinenza
- Limite 500 m corridoio di studio

Fasce di pertinenza infrastrutture ferroviarie in progetto (D.P.R. 459/98)

- Limite 100 m Fascia A
- Limite 250 m Fascia B
- Limite 500 m corridoio di studio



Classificazione destinazioni d'uso

- Edifici sensibili (Scuole, Ospedali, Case di cura ..)
 - Edifici residenziali, edifici con presenza di residenza
 - Edifici per il culto
 - Edifici industriali, commerciali, terziario
 - Ruederi (edifici disabilitati, ...)
 - Altra destinazione (tettoie, depositi, ...)
- Codici ricettori

Fasce di studio cantieri

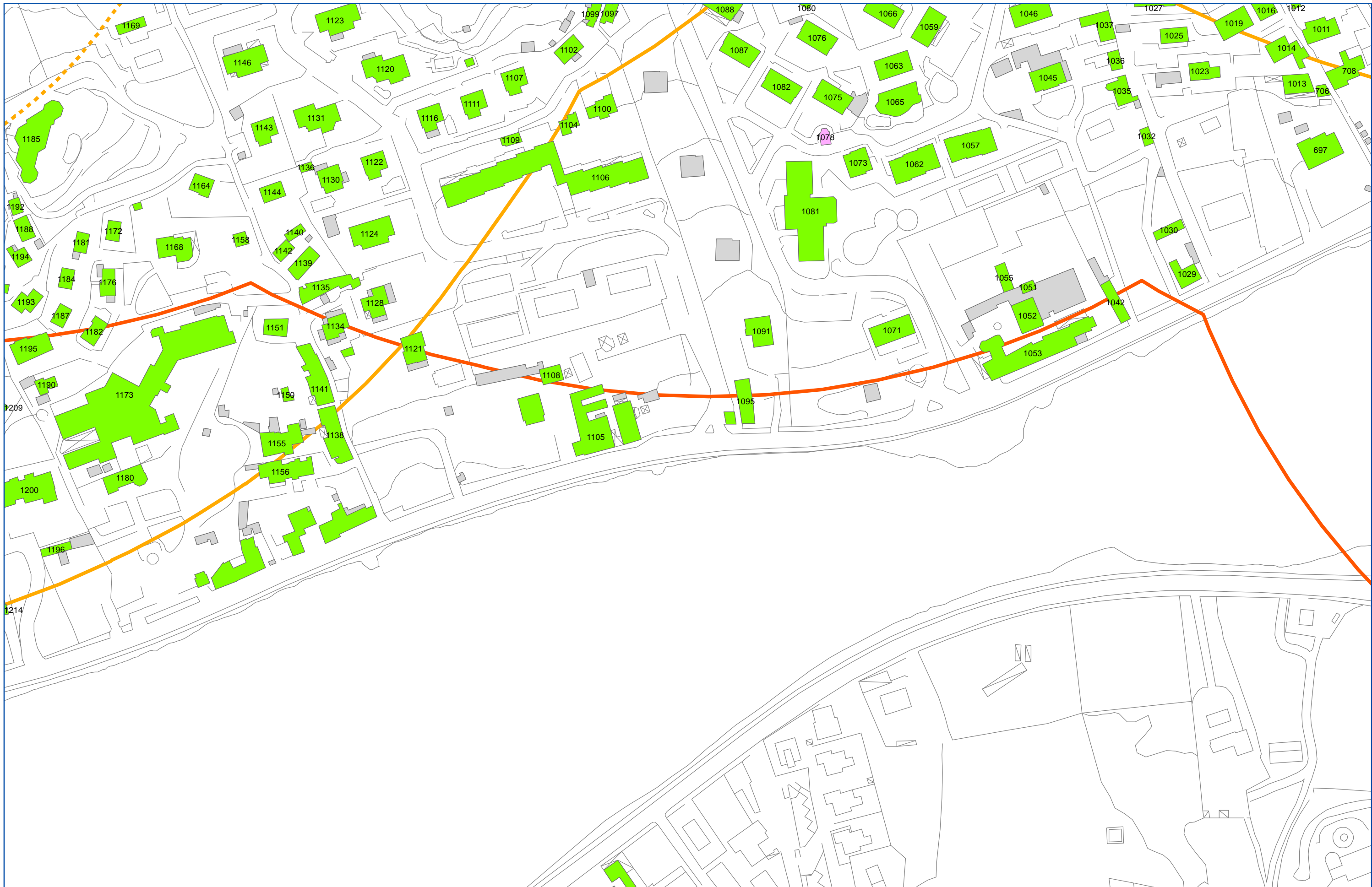
- Buffer 250 m fascia di pertinenza
 - Buffer 500 m corridoio di studio
- Fasce di pertinenza infrastrutture stradali in progetto (D.P.R. 142/04)**
- Limite 250 m fascia di pertinenza
 - Limite 500 m corridoio di studio
- Fasce di pertinenza infrastrutture ferroviarie in progetto (D.P.R. 459/98)**
- Limite 100 m Fascia A
 - Limite 250 m Fascia B
 - Limite 500 m corridoio di studio

SICILIA - LOCALIZZAZIONE, TIPIZZAZIONE E DENOMINAZIONE DEI RICETTORI

Codice documento
AM0330

Rev Data
0 04/04/2011

Scala:
1 : 2000



Classificazione destinazioni d'uso

- Edifici sensibili (Scuole, Ospedali, Case di cura ..)
 - Edifici residenziali, edifici con presenza di residenza
 - Edifici per il culto
 - Edifici industriali, commerciali, terziario
 - Ruederi (edifici disabitati, ...)
 - Altra destinazione (tettoie, depositi, ...)
- Codici ricettori

Fasce di studio cantieri

- Buffer 250 m fascia di pertinenza
- Buffer 500 m corridoio di studio

Fasce di pertinenza infrastrutture stradali in progetto (D.P.R. 142/04)

- Limite 250 m fascia di pertinenza
- Limite 500 m corridoio di studio

Fasce di pertinenza infrastrutture ferroviarie in progetto (D.P.R. 459/98)

- Limite 100 m Fascia A
- Limite 250 m Fascia B
- Limite 500 m corridoio di studio

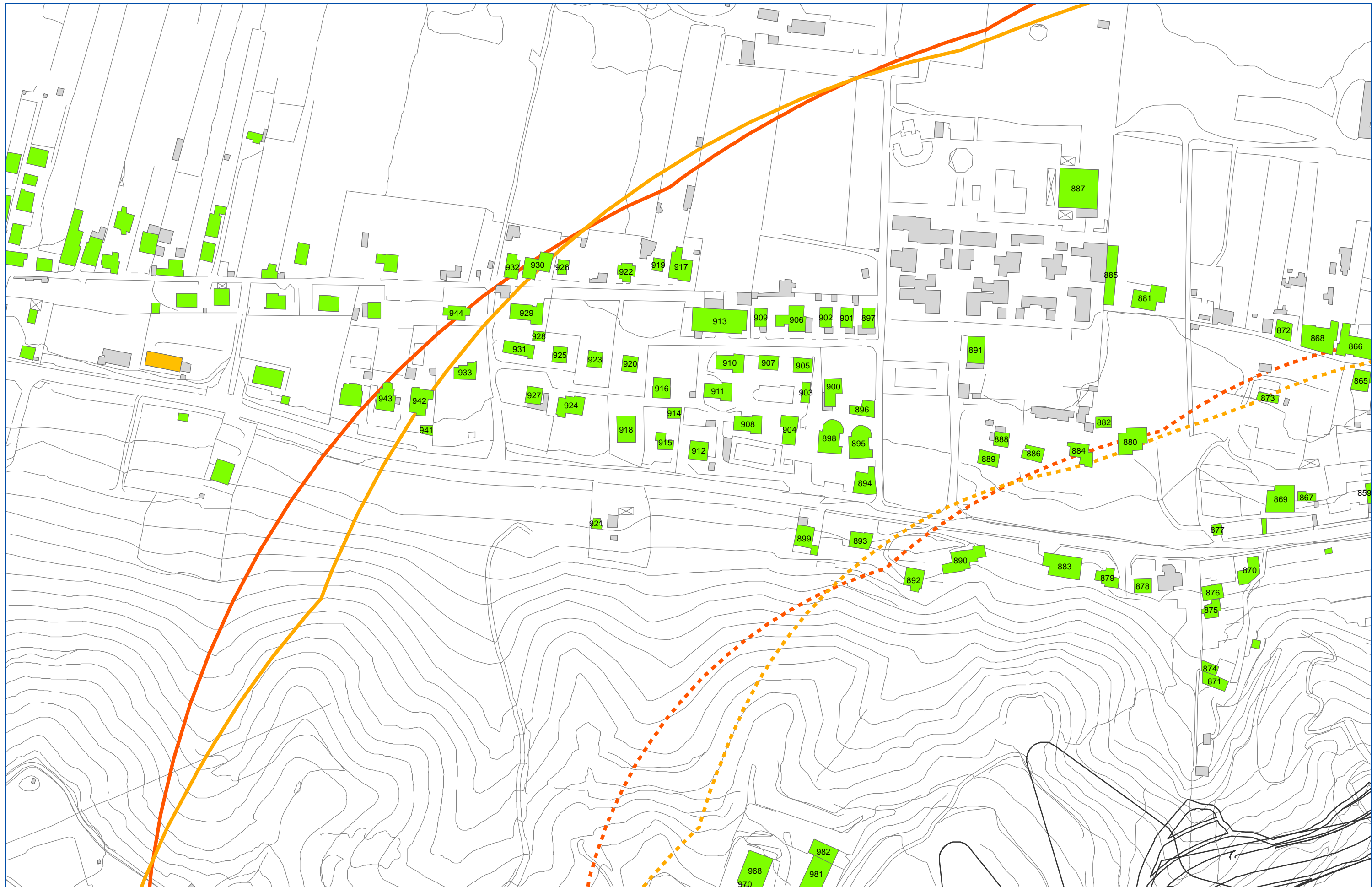
SICILIA - LOCALIZZAZIONE, TIPIZZAZIONE E DENOMINAZIONE DEI RICETTORI

Codice documento
AM0330

Rev
0

Data
04/04/2011

Scala:
1 : 2000



Classificazione destinazioni d'uso

- Edifici sensibili (Scuole, Ospedali, Case di cura ..)
- Edifici residenziali, edifici con presenza di residenza
- Edifici per il culto
- Edifici industriali, commerciali, terziario
- Ruderi (edifici disabitati, ...)
- Altra destinazione (tettoie, depositi, ...)

Codici ricettori

Fasce di studio cantieri

- Buffer 250 m fascia di pertinenza
- Buffer 500 m corridoio di studio

Fasce di pertinenza infrastrutture stradali in progetto (D.P.R. 142/04)

- Limite 250 m fascia di pertinenza
- Limite 500 m corridoio di studio

Fasce di pertinenza infrastrutture ferroviarie in progetto (D.P.R. 459/98)

- Limite 100 m Fascia A
- Limite 250 m Fascia B
- Limite 500 m corridoio di studio

Scala:

1 : 2000

SICILIA - LOCALIZZAZIONE, TIPIZZAZIONE E DENOMINAZIONE DEI RICETTORI

Codice documento
AM0330

Rev
0

Data
04/04/2011



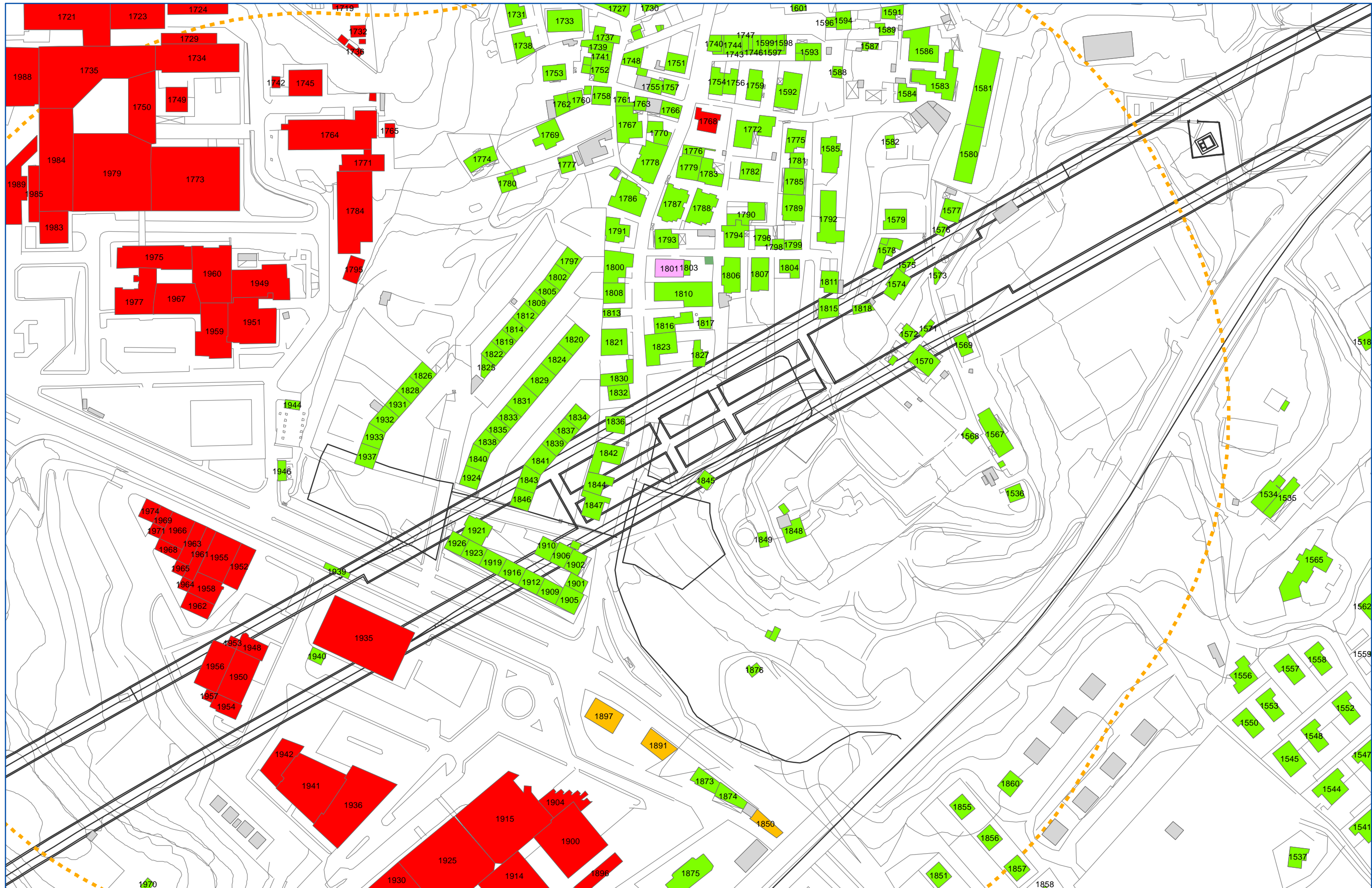
Classificazione destinazioni d'uso

- Edifici sensibili (Scuole, Ospedali, Case di cura ..)
- Edifici residenziali, edifici con presenza di residenza
- Edifici per il culto
- Edifici industriali, commerciali, terziario
- Ruedri (edifici disabilitati, ...)
- Altra destinazione (tettoie, depositi, ...)

Codici ricettori

Fasce di studio cantieri

- Buffer 250 m fascia di pertinenza
 - Buffer 500 m corridoio di studio
- Fasce di pertinenza infrastrutture stradali in progetto (D.P.R. 142/04)**
- Limite 250 m fascia di pertinenza
 - Limite 500 m corridoio di studio
- Fasce di pertinenza infrastrutture ferroviarie in progetto (D.P.R. 459/98)**
- Limite 100 m Fascia A
 - Limite 250 m Fascia B
 - Limite 500 m corridoio di studio



Classificazione destinazioni d'uso

- Edifici sensibili (Scuole, Ospedali, Case di cura ..)
- Edifici residenziali, edifici con presenza di residenza
- Edifici per il culto
- Edifici industriali, commerciali, terziario
- Ruederi (edifici disabilitati, ...)
- Altra destinazione (tettoie, depositi, ...)

Codici ricettori

Fasce di studio cantieri

- Buffer 250 m fascia di pertinenza
- Buffer 500 m corridoio di studio

Fasce di pertinenza infrastrutture stradali in progetto (D.P.R. 142/04)

- Limite 250 m fascia di pertinenza
- Limite 500 m corridoio di studio

Fasce di pertinenza infrastrutture ferroviarie in progetto (D.P.R. 459/98)

- Limite 100 m Fascia A
- Limite 250 m Fascia B
- Limite 500 m corridoio di studio

SICILIA - LOCALIZZAZIONE, TIPIZZAZIONE E DENOMINAZIONE DEI RICETTORI

Codice documento
AM0330

Rev
0

Data
04/04/2011

Scala:
1 : 2000



Classificazione destinazioni d'uso

- Edifici sensibili (Scuole, Ospedali, Case di cura ..)
- Edifici residenziali, edifici con presenza di residenza
- Edifici per il culto
- Edifici industriali, commerciali, terziario
- Ruederi (edifici disabitati, ...)
- Altra destinazione (tettoie, depositi, ...)

Codici ricettori

Fasce di studio cantieri

- Buffer 250 m fascia di pertinenza
- Buffer 500 m corridoio di studio

Fasce di pertinenza infrastrutture stradali in progetto (D.P.R. 142/04)

- Limite 250 m fascia di pertinenza
- Limite 500 m corridoio di studio

Fasce di pertinenza infrastrutture ferroviarie in progetto (D.P.R. 459/98)

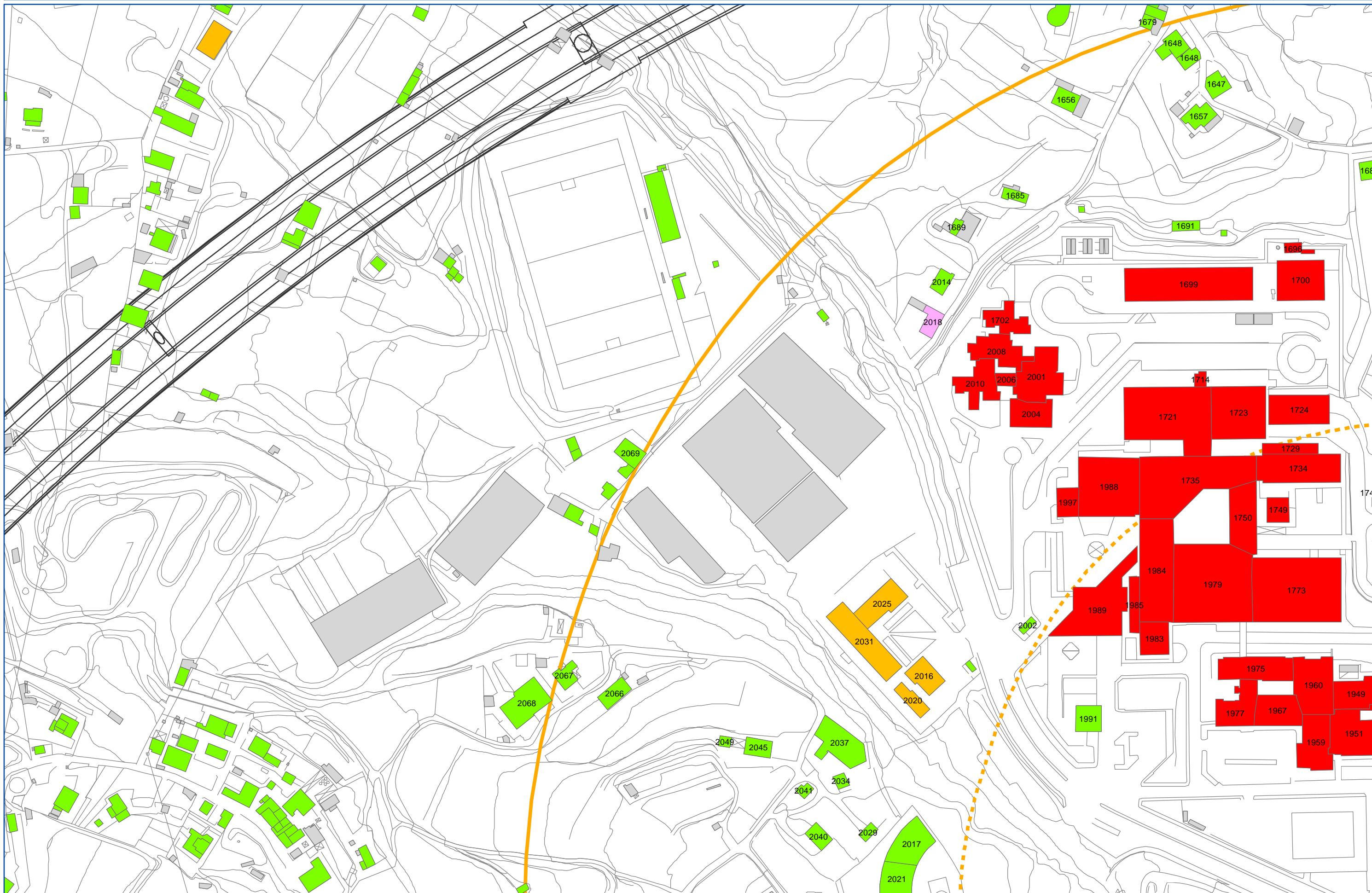
- Limite 100 m Fascia A
- Limite 250 m Fascia B
- Limite 500 m corridoio di studio

SICILIA - LOCALIZZAZIONE, TIPIZZAZIONE
 E DENOMINAZIONE DEI RICETTORI

Codice documento
 AM0330

Rev Data
 0 04/04/2011

Scala:
 1 : 2000



Classificazione destinazioni d'uso

- Edifici sensibili (Scuole, Ospedali, Case di cura ..)
- Edifici residenziali, edifici con presenza di residenza
- Edifici per il culto
- Edifici industriali, commerciali, terziario
- Ruederi (edifici disabitati, ...)
- Altra destinazione (tettoie, depositi, ...)

Codici ricettori

Fasce di studio cantieri

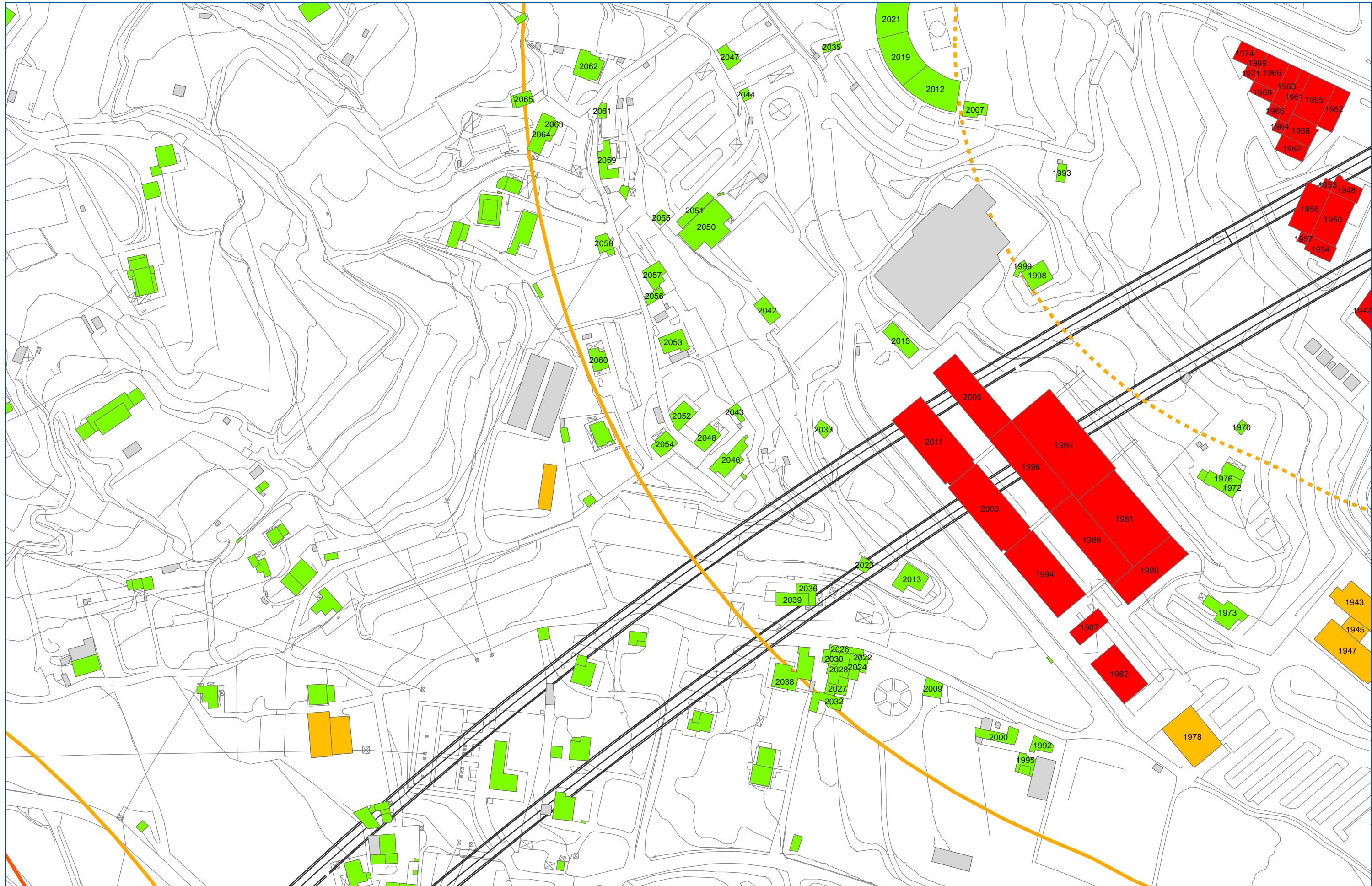
- Buffer 250 m fascia di pertinenza
- Buffer 500 m corridoio di studio

Fasce di pertinenza infrastrutture stradali in progetto (D.P.R. 142/04)

- Limite 250 m fascia di pertinenza
- Limite 500 m corridoio di studio

Fasce di pertinenza infrastrutture ferroviarie in progetto (D.P.R. 459/98)

- Limite 100 m Fascia A
- Limite 250 m Fascia B
- Limite 500 m corridoio di studio



Classificazione destinazioni d'uso

- Edifici sensibili (Scuole, Ospedali, Case di cura ..)
- Edifici residenziali, edifici con presenza di residenza
- Edifici per il culto
- Edifici industriali, commerciali, terziario
- Ruederi (edifici disabitati, ...)
- Altra destinazione (tettoie, depositi, ...)

Codici ricettori

Fasce di studio cantieri

- Buffer 250 m fascia di pertinenza
- Buffer 500 m corridoio di studio

Fasce di pertinenza infrastrutture stradali in progetto (D.P.R. 142/04)

- Limite 250 m fascia di pertinenza
- Limite 500 m corridoio di studio

Fasce di pertinenza infrastrutture ferroviarie in progetto (D.P.R. 459/98)

- Limite 100 m Fascia A
- Limite 250 m Fascia B
- Limite 500 m corridoio di studio

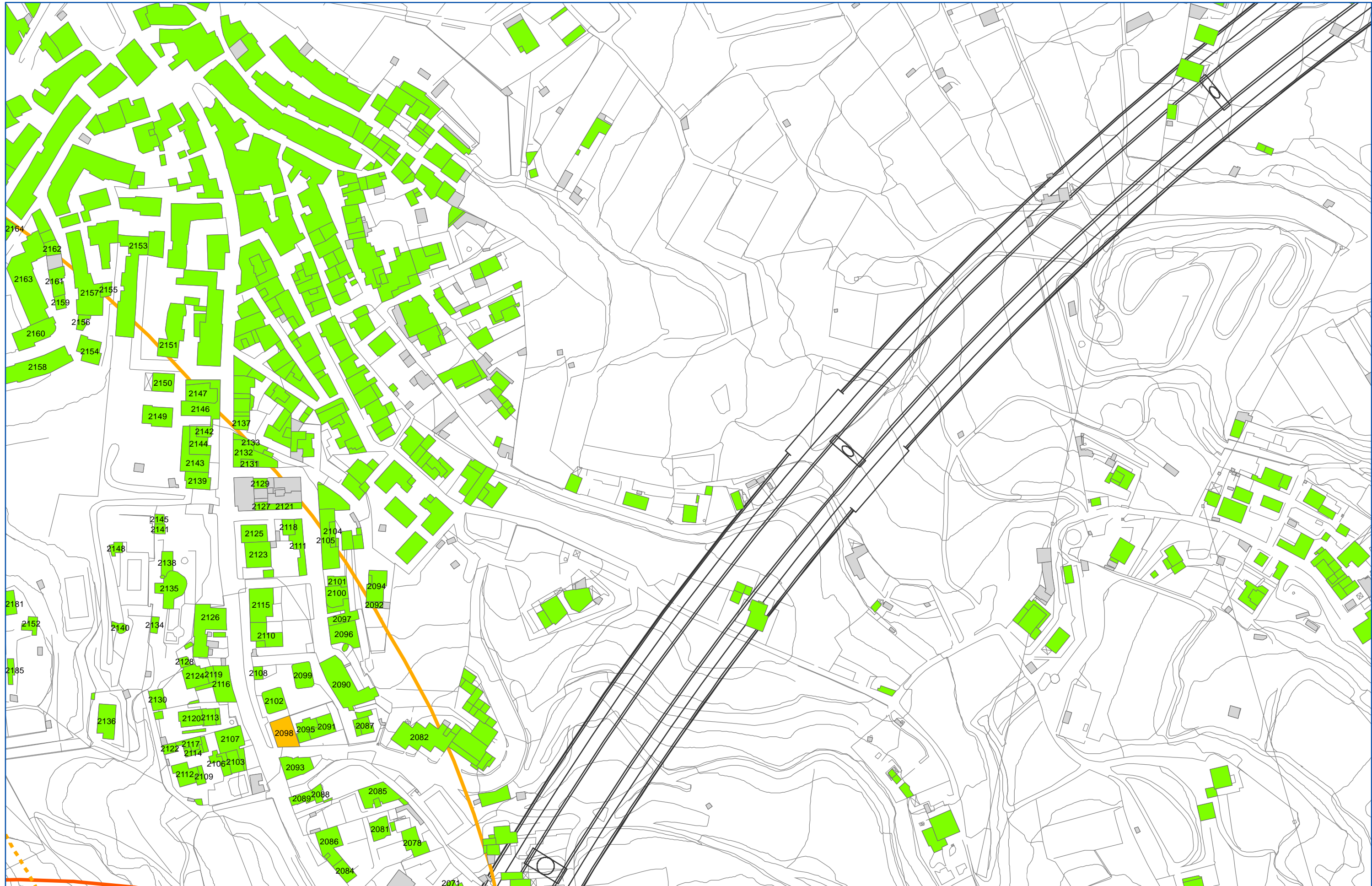
SICILIA - LOCALIZZAZIONE, TIPIZZAZIONE
 E DENOMINAZIONE DEI RICETTORI

Codice documento
 AM0330

Rev
 0

Data
 04/04/2011

Scala:
 1 : 2000



Classificazione destinazioni d'uso

- Edifici sensibili (Scuole, Ospedali, Case di cura ..)
- Edifici residenziali, edifici con presenza di residenza
- Edifici per il culto
- Edifici industriali, commerciali, terziario
- Ruedri (edifici disabitati, ...)
- Altra destinazione (tettoie, depositi, ...)

xxx Codici ricettori

Fasce di studio cantieri

- Buffer 250 m fascia di pertinenza
- Buffer 500 m corridoio di studio

Fasce di pertinenza infrastrutture stradali in progetto (D.P.R. 142/04)

- Limite 250 m fascia di pertinenza
- Limite 500 m corridoio di studio

Fasce di pertinenza infrastrutture ferroviarie in progetto (D.P.R. 459/98)

- Limite 100 m Fascia A
- Limite 250 m Fascia B
- Limite 500 m corridoio di studio

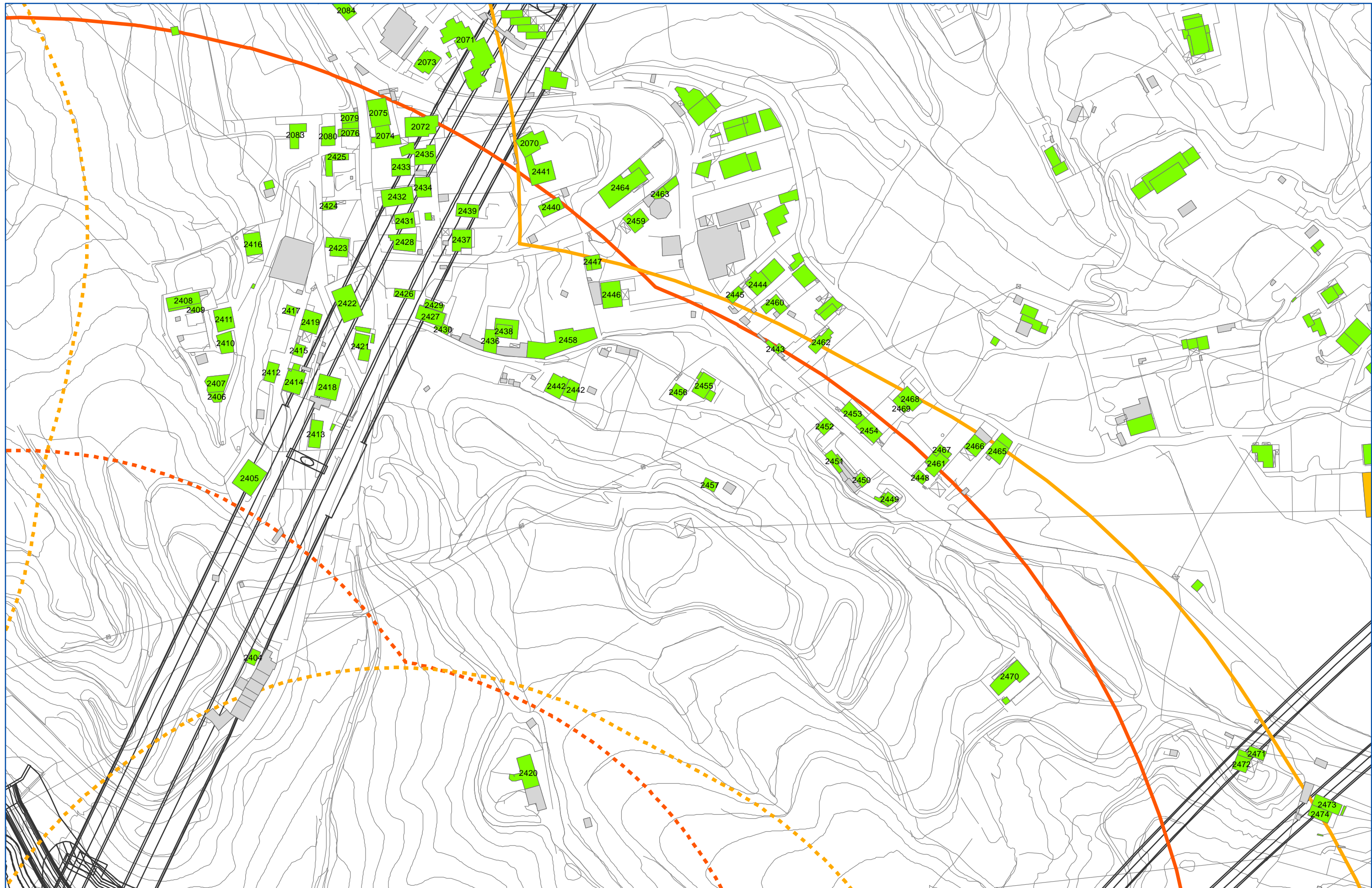
SICILIA - LOCALIZZAZIONE, TIPIZZAZIONE E DENOMINAZIONE DEI RICETTORI

Codice documento
AM0330

Rev
0

Data
04/04/2011

Scala:
1 : 2000



Classificazione destinazioni d'uso

- Edifici sensibili (Scuole, Ospedali, Case di cura ..)
- Edifici residenziali, edifici con presenza di residenza
- Edifici per il culto
- Edifici industriali, commerciali, terziario
- Ruederi (edifici disabitati, ...)
- Altra destinazione (tettoie, depositi, ...)

xxx Codici ricettori

Fasce di studio cantieri

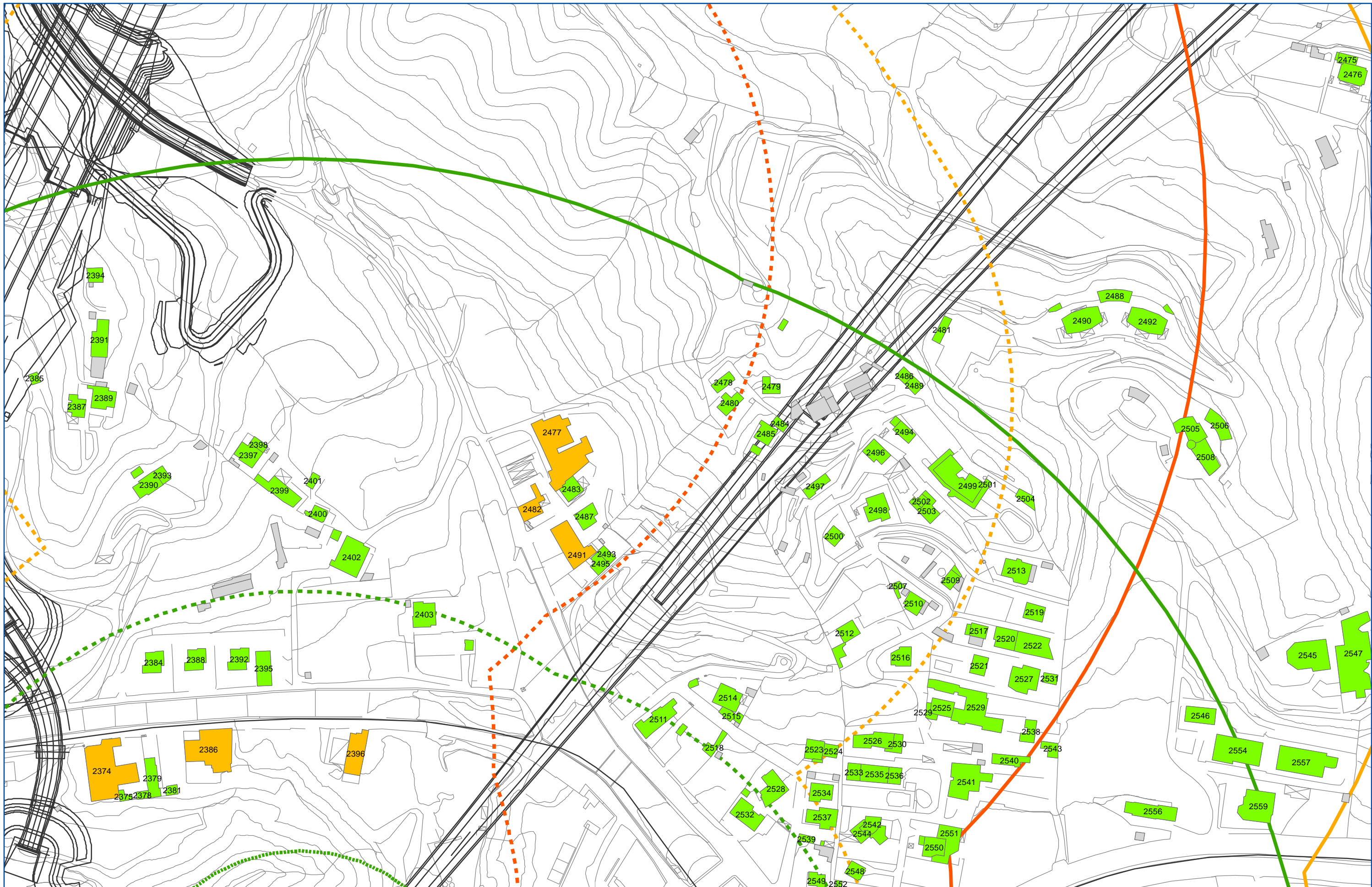
- Buffer 250 m fascia di pertinenza
- Buffer 500 m corridoio di studio

Fasce di pertinenza infrastrutture stradali in progetto (D.P.R. 142/04)

- Limite 250 m fascia di pertinenza
- Limite 500 m corridoio di studio

Fasce di pertinenza infrastrutture ferroviarie in progetto (D.P.R. 459/98)

- Limite 100 m Fascia A
- Limite 250 m Fascia B
- Limite 500 m corridoio di studio

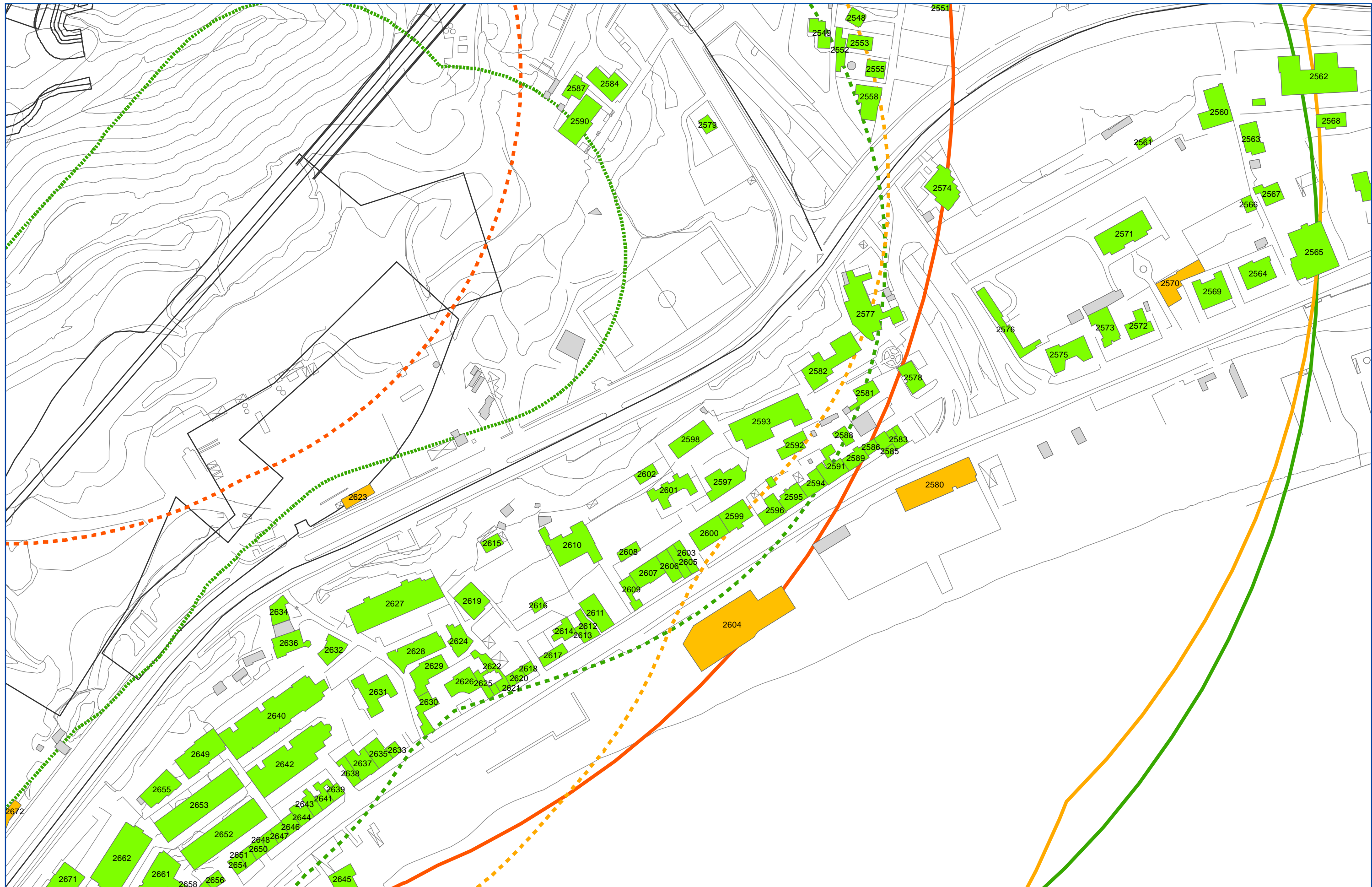


Classificazione destinazioni d'uso

- Edifici sensibili (Scuole, Ospedali, Case di cura ..)
 - Edifici residenziali, edifici con presenza di residenza
 - Edifici per il culto
 - Edifici industriali, commerciali, terziario
 - Ruederi (edifici disabilitati, ...)
 - Altra destinazione (tettoie, depositi, ...)
- Codici ricettori


Fasce di studio cantieri

- Buffer 250 m fascia di pertinenza
 - Buffer 500 m corridoio di studio
- Fasce di pertinenza infrastrutture stradali in progetto (D.P.R. 142/04)**
- Limite 250 m fascia di pertinenza
 - Limite 500 m corridoio di studio
- Fasce di pertinenza infrastrutture ferroviarie in progetto (D.P.R. 459/98)**
- Limite 100 m Fascia A
 - Limite 250 m Fascia B
 - Limite 500 m corridoio di studio



Classificazione destinazioni d'uso

- Edifici sensibili (Scuole, Ospedali, Case di cura ..)
- Edifici residenziali, edifici con presenza di residenza
- Edifici per il culto
- Edifici industriali, commerciali, terziario
- Ruederi (edifici disabitati, ...)
- Altra destinazione (tettoie, depositi, ...)

 Codici ricettori

Fasce di studio cantieri

- Buffer 250 m fascia di pertinenza
- Buffer 500 m corridoio di studio

Fasce di pertinenza infrastrutture stradali in progetto (D.P.R. 142/04)

- Limite 250 m fascia di pertinenza
- Limite 500 m corridoio di studio

Fasce di pertinenza infrastrutture ferroviarie in progetto (D.P.R. 459/98)

- Limite 100 m Fascia A
- Limite 250 m Fascia B
- Limite 500 m corridoio di studio


SICILIA - LOCALIZZAZIONE, TIPIZZAZIONE E DENOMINAZIONE DEI RICETTORI

Codice documento
AM0330

Rev
0

Data
04/04/2011

Scala:
1 : 2000



Classificazione destinazioni d'uso

- Edifici sensibili (Scuole, Ospedali, Case di cura ..)
- Edifici residenziali, edifici con presenza di residenza
- Edifici per il culto
- Edifici industriali, commerciali, terziario
- Ruederi (edifici disabitati, ...)
- Altra destinazione (tettoie, depositi, ...)

Codici ricettori

Fasce di studio cantieri

- Buffer 250 m fascia di pertinenza
- Buffer 500 m corridoio di studio

Fasce di pertinenza infrastrutture stradali in progetto (D.P.R. 142/04)

- Limite 250 m fascia di pertinenza
- Limite 500 m corridoio di studio

Fasce di pertinenza infrastrutture ferroviarie in progetto (D.P.R. 459/98)

- Limite 100 m Fascia A
- Limite 250 m Fascia B
- Limite 500 m corridoio di studio

Scala:

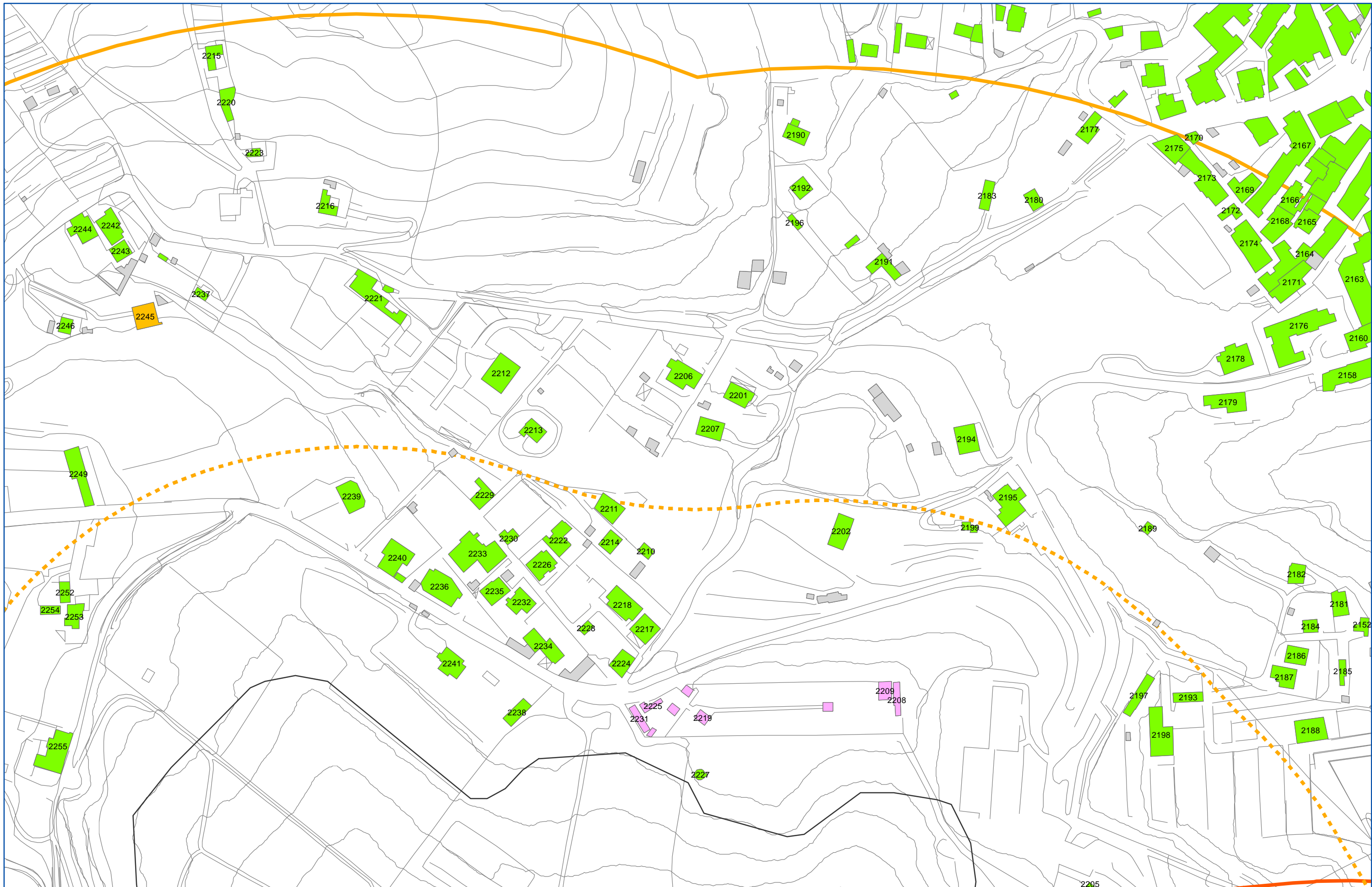
1 : 2000

SICILIA - LOCALIZZAZIONE, TIPIZZAZIONE
E DENOMINAZIONE DEI RICETTORI

Codice documento
AM0330

Rev
0

Data
04/04/2011



Classificazione destinazioni d'uso

- Edifici sensibili (Scuole, Ospedali, Case di cura ..)
- Edifici residenziali, edifici con presenza di residenza
- Edifici per il culto
- Edifici industriali, commerciali, terziario
- Ruederi (edifici disabitati, ...)
- Altra destinazione (tettoie, depositi, ...)

Codici ricettori

Fasce di studio cantieri

- Buffer 250 m fascia di pertinenza
- Buffer 500 m corridoio di studio

Fasce di pertinenza infrastrutture stradali in progetto (D.P.R. 142/04)

- Limite 250 m fascia di pertinenza
- Limite 500 m corridoio di studio

Fasce di pertinenza infrastrutture ferroviarie in progetto (D.P.R. 459/98)

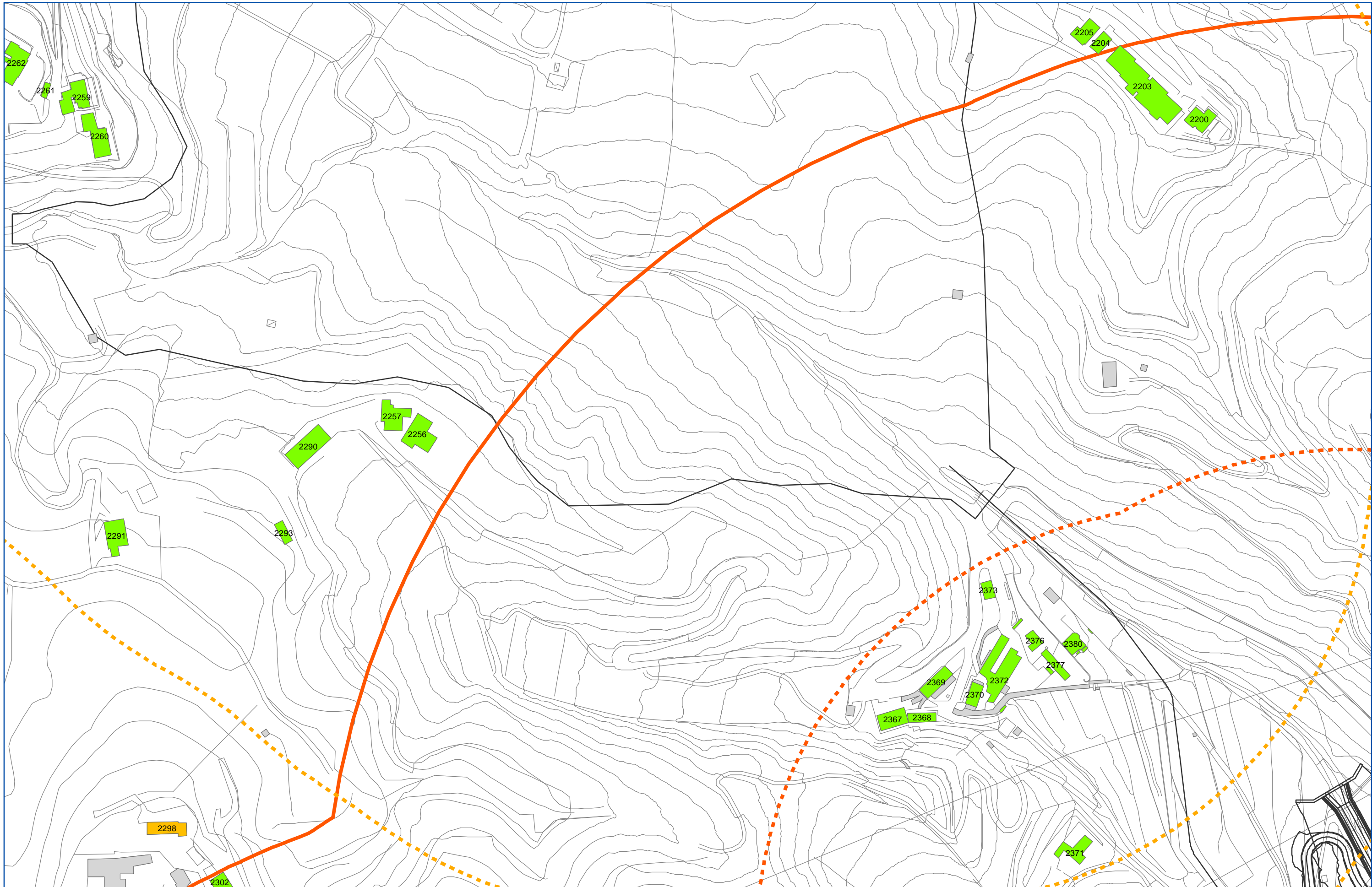
- Limite 100 m Fascia A
- Limite 250 m Fascia B
- Limite 500 m corridoio di studio

SICILIA - LOCALIZZAZIONE, TIPIZZAZIONE
E DENOMINAZIONE DEI RICETTORI

Codice documento
AM0330

Rev	Data
0	04/04/2011

Scala:
1 : 2000



Classificazione destinazioni d'uso

- Edifici sensibili (Scuole, Ospedali, Case di cura ..)
- Edifici residenziali, edifici con presenza di residenza
- Edifici per il culto
- Edifici industriali, commerciali, terziario
- Ruederi (edifici disabilitati, ...)
- Altra destinazione (tettoie, depositi, ...)

Codici ricettori

Fasce di studio cantieri

- Buffer 250 m fascia di pertinenza
- Buffer 500 m corridoio di studio

Fasce di pertinenza infrastrutture stradali in progetto (D.P.R. 142/04)

- Limite 250 m fascia di pertinenza
- Limite 500 m corridoio di studio

Fasce di pertinenza infrastrutture ferroviarie in progetto (D.P.R. 459/98)

- Limite 100 m Fascia A
- Limite 250 m Fascia B
- Limite 500 m corridoio di studio

Scala:

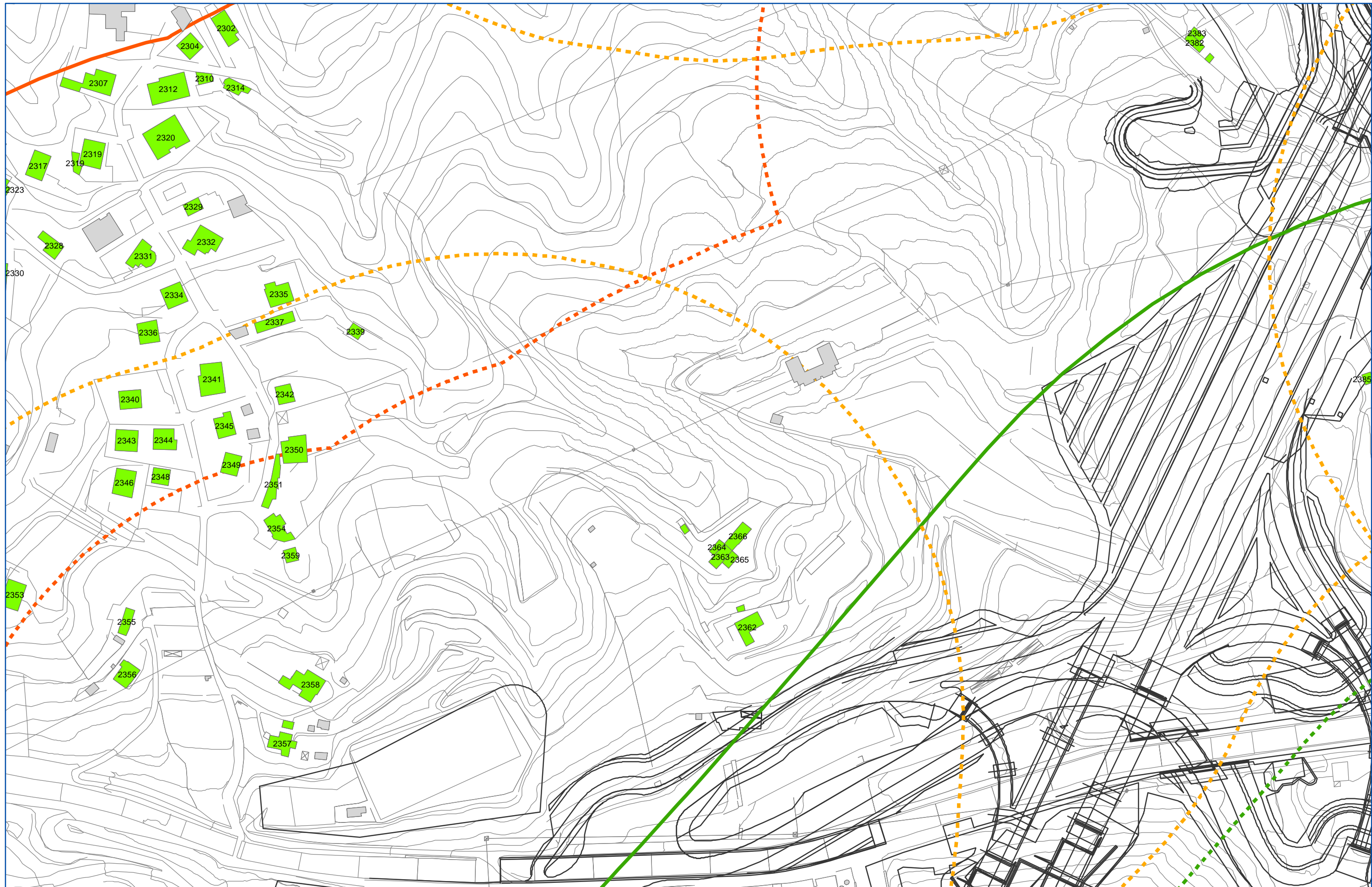
1 : 2000

SICILIA - LOCALIZZAZIONE, TIPIZZAZIONE
 E DENOMINAZIONE DEI RICETTORI

Codice documento
 AM0330

Rev
 0

Data
 04/04/2011



Classificazione destinazioni d'uso

- Edifici sensibili (Scuole, Ospedali, Case di cura ..)
- Edifici residenziali, edifici con presenza di residenza
- Edifici per il culto
- Edifici industriali, commerciali, terziario
- Ruederi (edifici disabitati, ...)
- Altra destinazione (tettoie, depositi, ...)

Codici ricettori

Fasce di studio cantieri

- Buffer 250 m fascia di pertinenza
- Buffer 500 m corridoio di studio

Fasce di pertinenza infrastrutture stradali in progetto (D.P.R. 142/04)

- Limite 250 m fascia di pertinenza
- Limite 500 m corridoio di studio

Fasce di pertinenza infrastrutture ferroviarie in progetto (D.P.R. 459/98)

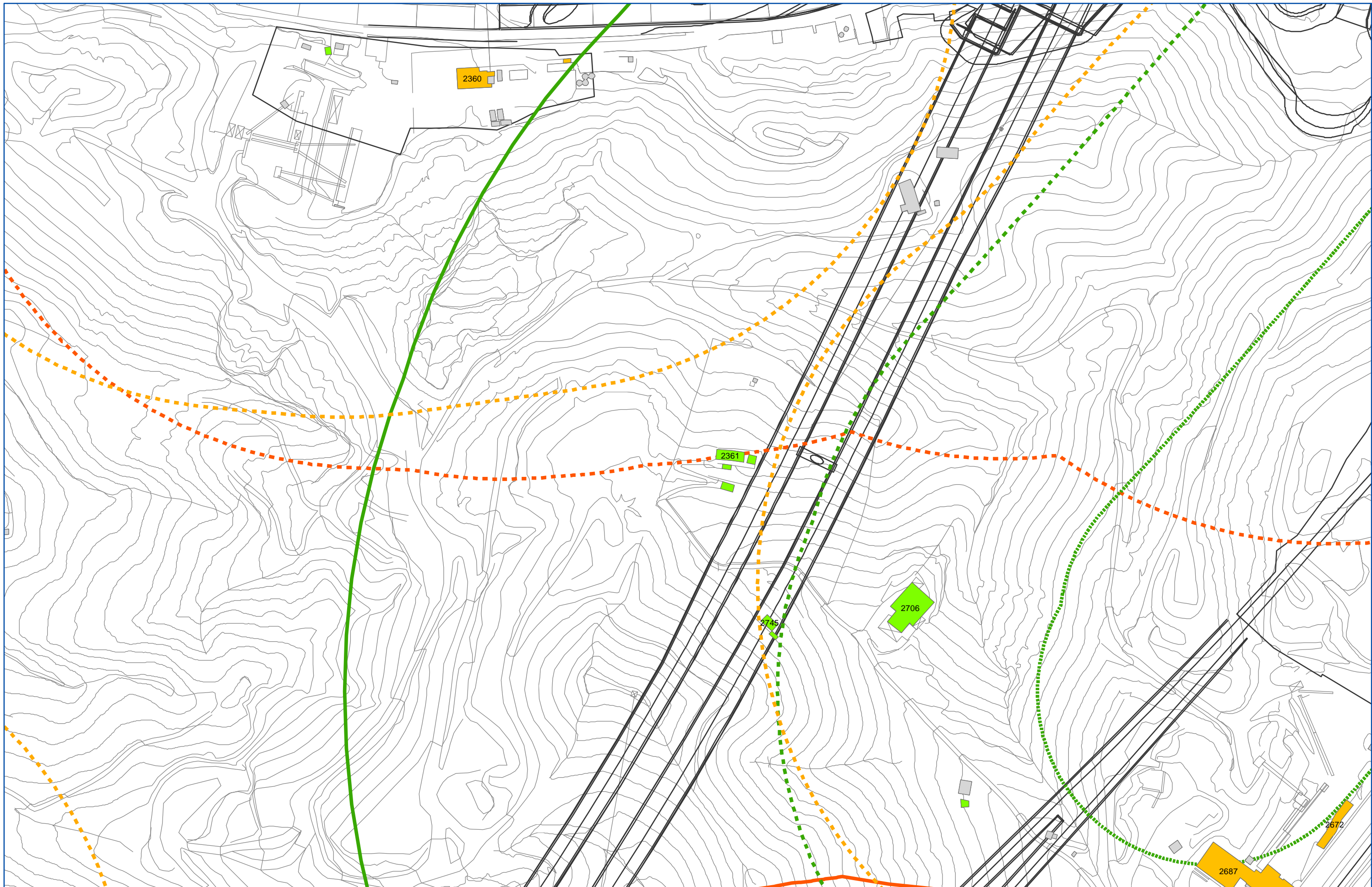
- Limite 100 m Fascia A
- Limite 250 m Fascia B
- Limite 500 m corridoio di studio

SICILIA - LOCALIZZAZIONE, TIPIZZAZIONE
E DENOMINAZIONE DEI RICETTORI

Codice documento
AM0330


Rev	Data
0	04/04/2011

Scala:
1 : 2000



Classificazione destinazioni d'uso

- Edifici sensibili (Scuole, Ospedali, Case di cura ..)
- Edifici residenziali, edifici con presenza di residenza
- Edifici per il culto
- Edifici industriali, commerciali, terziario
- Ruederi (edifici disabilitati, ...)
- Altra destinazione (tettoie, depositi, ...)

 Codici ricettori

Fasce di studio cantieri

- Buffer 250 m fascia di pertinenza
- Buffer 500 m corridoio di studio

Fasce di pertinenza infrastrutture stradali in progetto (D.P.R. 142/04)

- Limite 250 m fascia di pertinenza
- Limite 500 m corridoio di studio

Fasce di pertinenza infrastrutture ferroviarie in progetto (D.P.R. 459/98)

- Limite 100 m Fascia A
- Limite 250 m Fascia B
- Limite 500 m corridoio di studio

Scala:

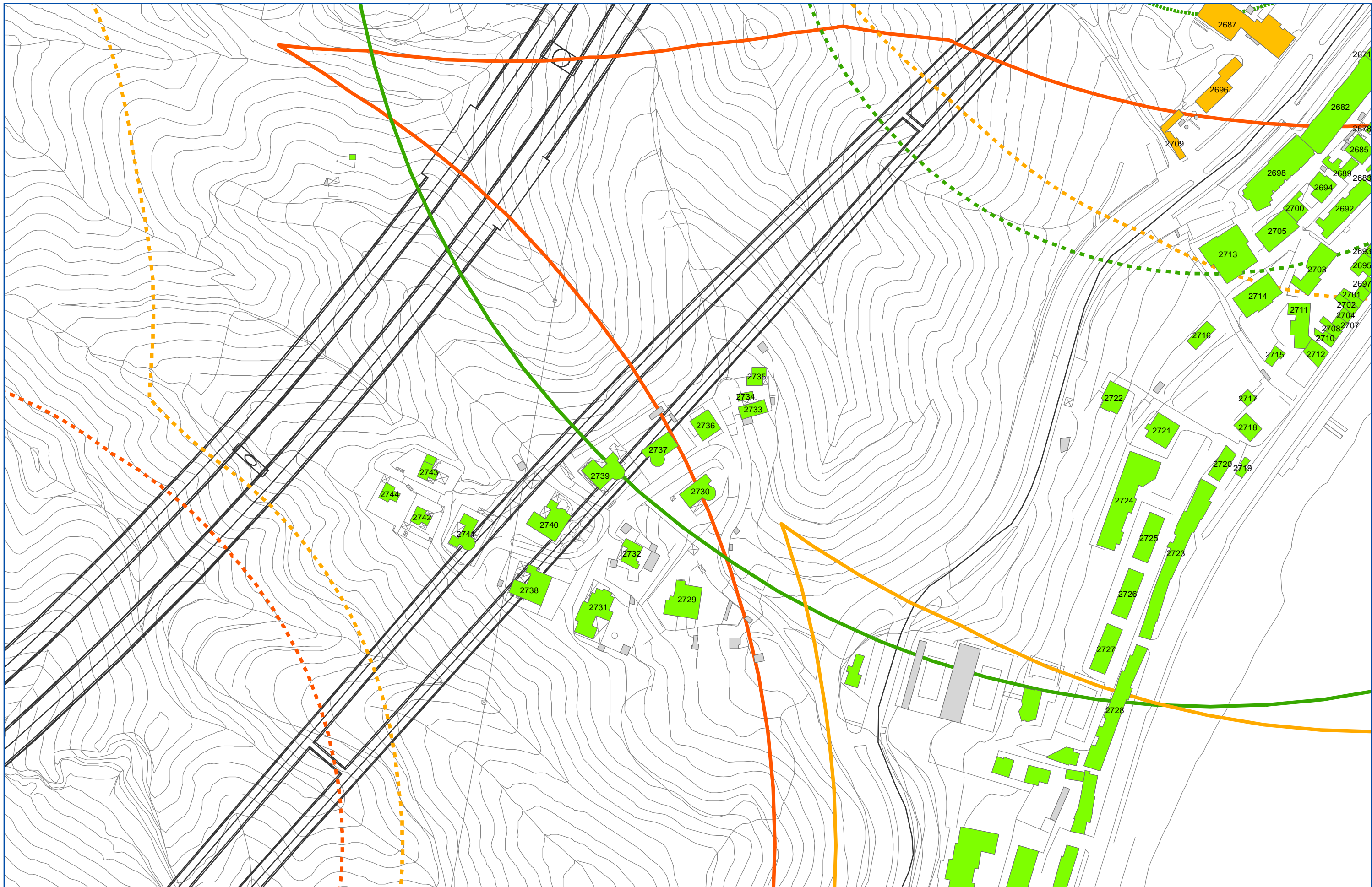
1 : 2000

SICILIA - LOCALIZZAZIONE, TIPIZZAZIONE
E DENOMINAZIONE DEI RICETTORI

Codice documento
AM0330

Rev
0

Data
04/04/2011



Classificazione destinazioni d'uso

- Edifici sensibili (Scuole, Ospedali, Case di cura ..)
- Edifici residenziali, edifici con presenza di residenza
- Edifici per il culto
- Edifici industriali, commerciali, terziario
- Ruedri (edifici disabitati, ...)
- Altra destinazione (tettoie, depositi, ...)

Codici ricettori

Fasce di studio cantieri

- Buffer 250 m fascia di pertinenza
- Buffer 500 m corridoio di studio

Fasce di pertinenza infrastrutture stradali in progetto (D.P.R. 142/04)

- Limite 250 m fascia di pertinenza
- Limite 500 m corridoio di studio

Fasce di pertinenza infrastrutture ferroviarie in progetto (D.P.R. 459/98)

- Limite 100 m Fascia A
- Limite 250 m Fascia B
- Limite 500 m corridoio di studio

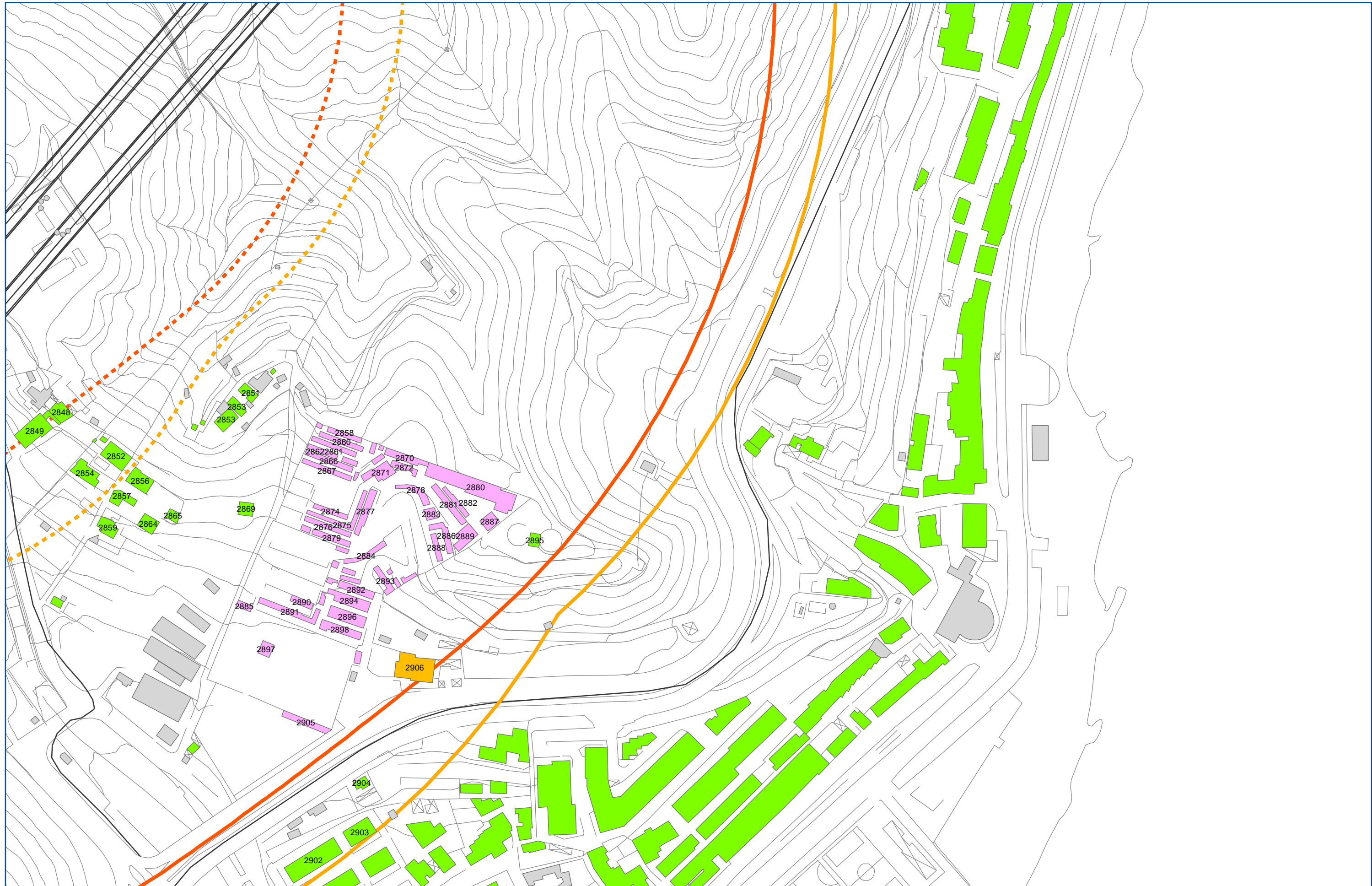
SICILIA - LOCALIZZAZIONE, TIPIZZAZIONE E DENOMINAZIONE DEI RICETTORI

Codice documento
AM0330

Rev
0

Data
04/04/2011

Scala:
1 : 2000



Classificazione destinazioni d'uso

- Edifici sensibili (Scuole, Ospedali, Case di cura ..)
- Edifici residenziali, edifici con presenza di residenza
- Edifici per il culto
- Edifici industriali, commerciali, terziario
- Ruederi (edifici disabitati, ...)
- Altra destinazione (tettoie, depositi, ...)

Codici ricettori

Fasce di studio cantieri

- Buffer 250 m fascia di pertinenza
- Buffer 500 m corridoio di studio

Fasce di pertinenza infrastrutture stradali in progetto (D.P.R. 142/04)

- Limite 250 m fascia di pertinenza
- Limite 500 m corridoio di studio

Fasce di pertinenza infrastrutture ferroviarie in progetto (D.P.R. 459/98)

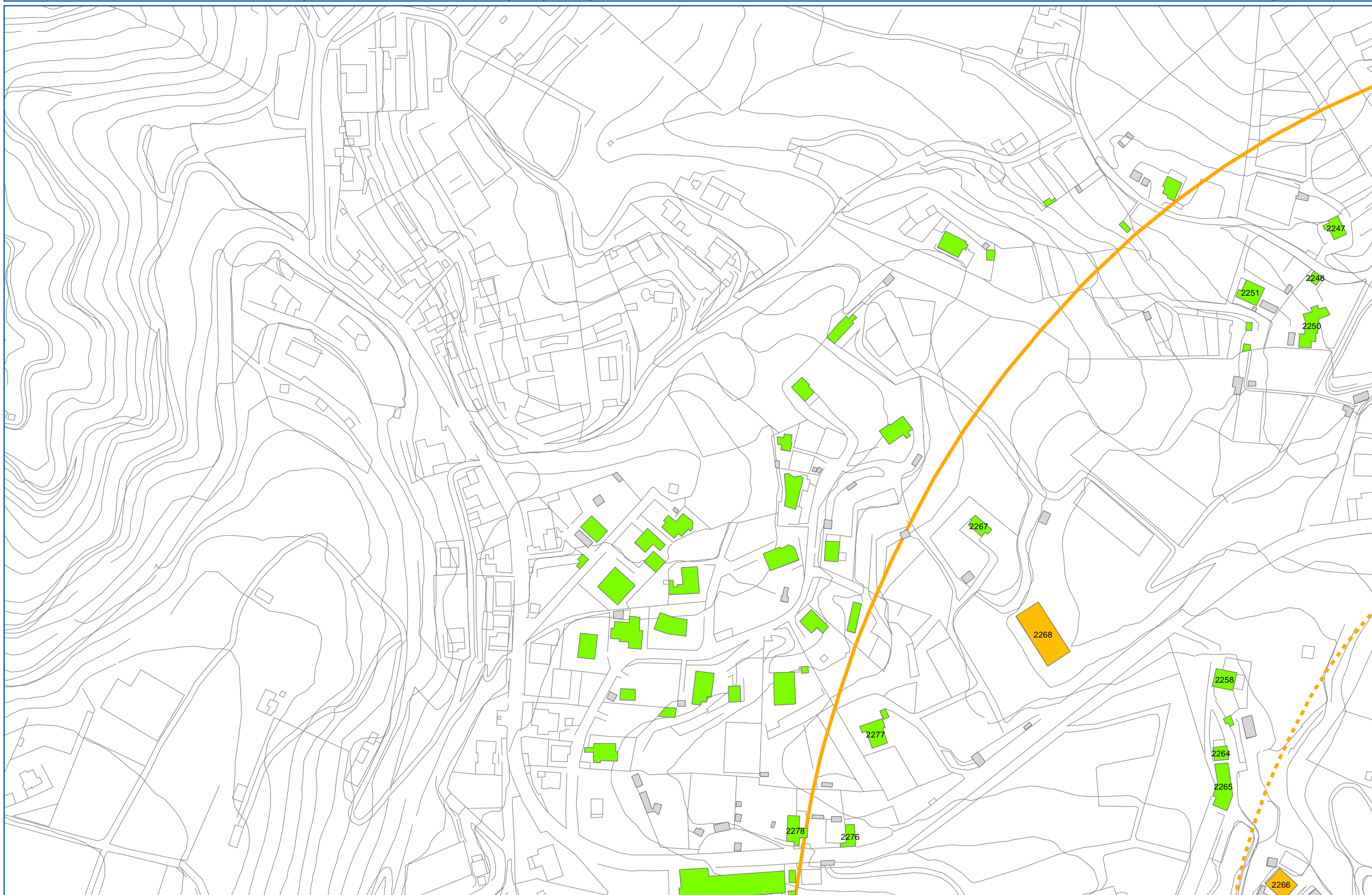
- Limite 100 m Fascia A
- Limite 250 m Fascia B
- Limite 500 m corridoio di studio

SICILIA - LOCALIZZAZIONE, TIPIZZAZIONE
E DENOMINAZIONE DEI RICETTORI

Codice documento
AM0330

Rev	Data
0	04/04/2011

Scala:
1 : 2000



Classificazione destinazioni d'uso

- Edifici sensibili (Scuole, Ospedali, Case di cura ..)
- Edifici residenziali, edifici con presenza di residenza
- Edifici per il culto
- Edifici industriali, commerciali, terziario
- Ruedri (edifici disabitati, ...)
- Altra destinazione (tettoie, depositi, ...)

xxx Codici ricettori

Fasce di studio cantieri

- Buffer 250 m fascia di pertinenza
- Buffer 500 m corridoio di studio

Fasce di pertinenza infrastrutture stradali in progetto (D.P.R. 142/04)

- Limite 250 m fascia di pertinenza
- Limite 500 m corridoio di studio

Fasce di pertinenza infrastrutture ferroviarie in progetto (D.P.R. 459/98)

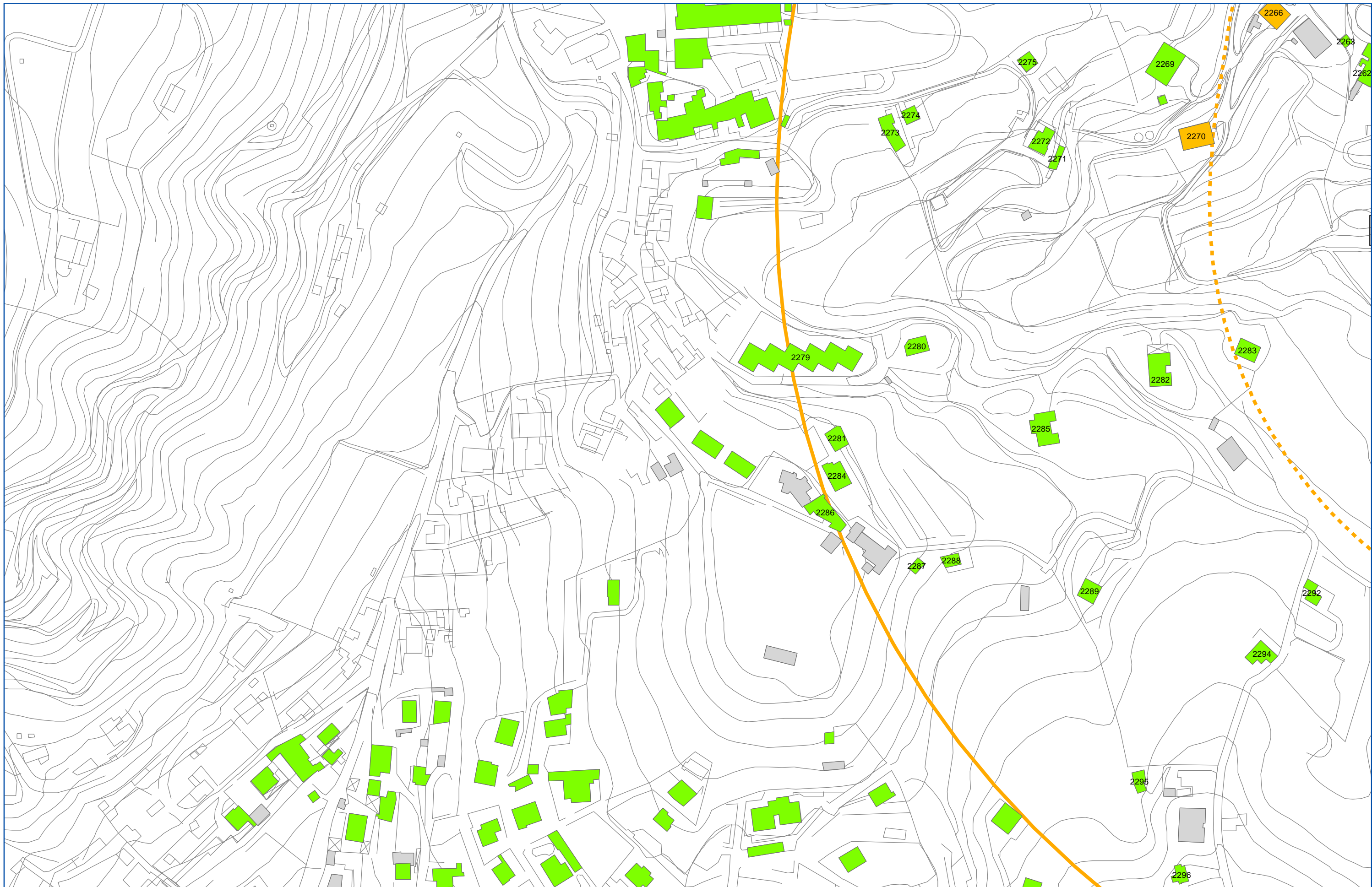
- Limite 100 m Fascia A
- Limite 250 m Fascia B
- Limite 500 m corridoio di studio

SICILIA - LOCALIZZAZIONE, TIPIZZAZIONE
 E DENOMINAZIONE DEI RICETTORI

Codice documento
 AM0330

Rev	Data
0	04/04/2011

Scala:
 1 : 2000



Classificazione destinazioni d'uso

- Edifici sensibili (Scuole, Ospedali, Case di cura ..)
- Edifici residenziali, edifici con presenza di residenza
- Edifici per il culto
- Edifici industriali, commerciali, terziario
- Ruederi (edifici disabitati, ...)
- Altra destinazione (tettoie, depositi, ...)

Codici ricettori

Fasce di studio cantieri

- Buffer 250 m fascia di pertinenza
- Buffer 500 m corridoio di studio

Fasce di pertinenza infrastrutture stradali in progetto (D.P.R. 142/04)

- Limite 250 m fascia di pertinenza
- Limite 500 m corridoio di studio

Fasce di pertinenza infrastrutture ferroviarie in progetto (D.P.R. 459/98)

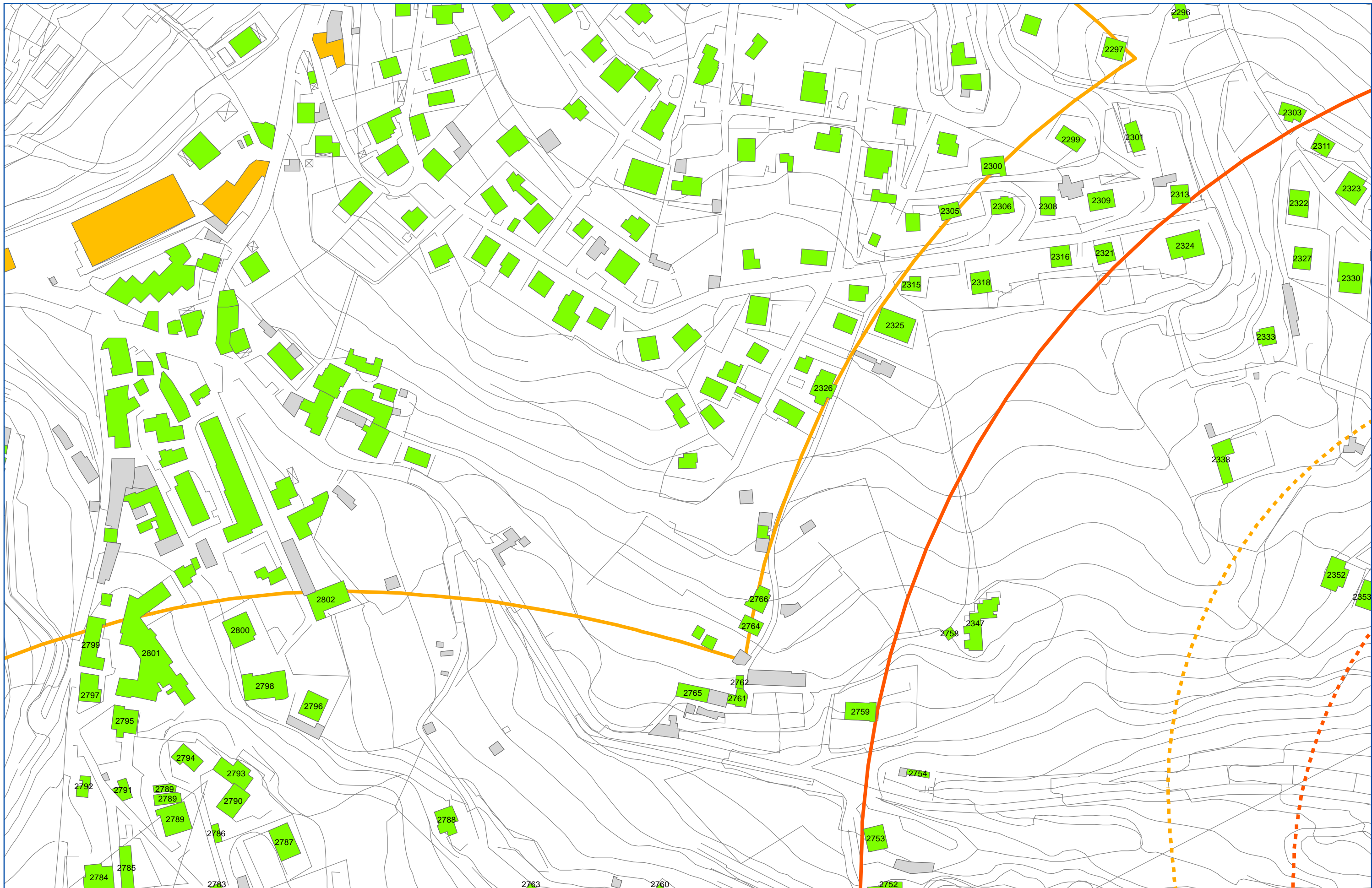
- Limite 100 m Fascia A
- Limite 250 m Fascia B
- Limite 500 m corridoio di studio

SICILIA - LOCALIZZAZIONE, TIPIZZAZIONE E DENOMINAZIONE DEI RICETTORI

Codice documento
AM0330

Rev
0

Data
04/04/2011



Classificazione destinazioni d'uso

- Edifici sensibili (Scuole, Ospedali, Case di cura ..)
- Edifici residenziali, edifici con presenza di residenza
- Edifici per il culto
- Edifici industriali, commerciali, terziario
- Ruederi (edifici disabitati, ...)
- Altra destinazione (tettoie, depositi, ...)

Codici ricettori

Fasce di studio cantieri

- Buffer 250 m fascia di pertinenza
- Buffer 500 m corridoio di studio

Fasce di pertinenza infrastrutture stradali in progetto (D.P.R. 142/04)

- Limite 250 m fascia di pertinenza
- Limite 500 m corridoio di studio

Fasce di pertinenza infrastrutture ferroviarie in progetto (D.P.R. 459/98)

- Limite 100 m Fascia A
- Limite 250 m Fascia B
- Limite 500 m corridoio di studio

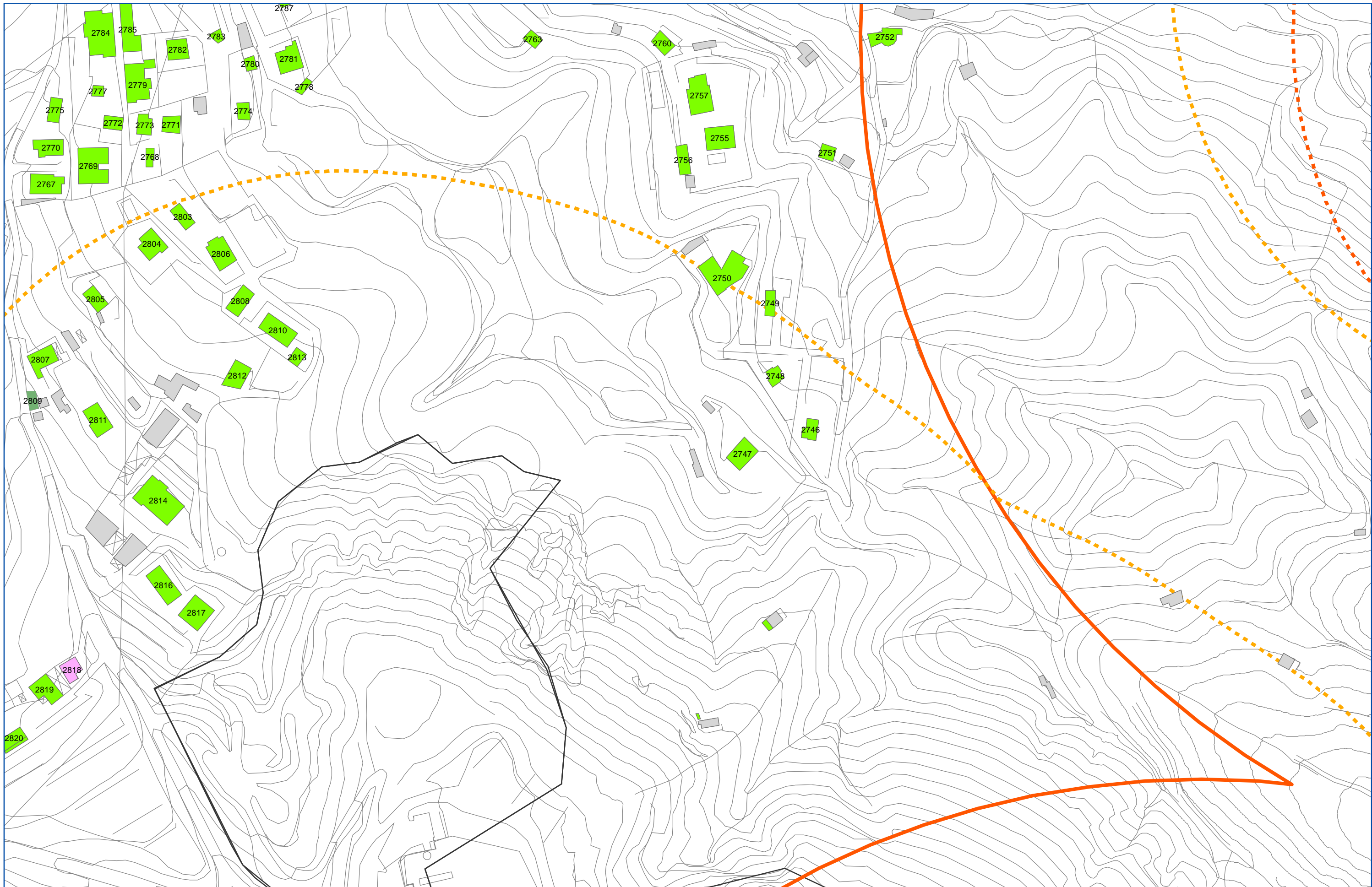
SICILIA - LOCALIZZAZIONE, TIPIZZAZIONE
 E DENOMINAZIONE DEI RICETTORI

Codice documento
 AM0330

Rev
 0

Data
 04/04/2011

Scala:
 1 : 2000



Classificazione destinazioni d'uso

- Edifici sensibili (Scuole, Ospedali, Case di cura ..)
 - Edifici residenziali, edifici con presenza di residenza
 - Edifici per il culto
 - Edifici industriali, commerciali, terziario
 - Ruederi (edifici disabitati, ...)
 - Altra destinazione (tettoie, depositi, ...)
- Codici ricettori

Fasce di studio cantieri

- Buffer 250 m fascia di pertinenza
- Buffer 500 m corridoio di studio

Fasce di pertinenza infrastrutture stradali in progetto (D.P.R. 142/04)

- Limite 250 m fascia di pertinenza
- Limite 500 m corridoio di studio

Fasce di pertinenza infrastrutture ferroviarie in progetto (D.P.R. 459/98)

- Limite 100 m Fascia A
- Limite 250 m Fascia B
- Limite 500 m corridoio di studio

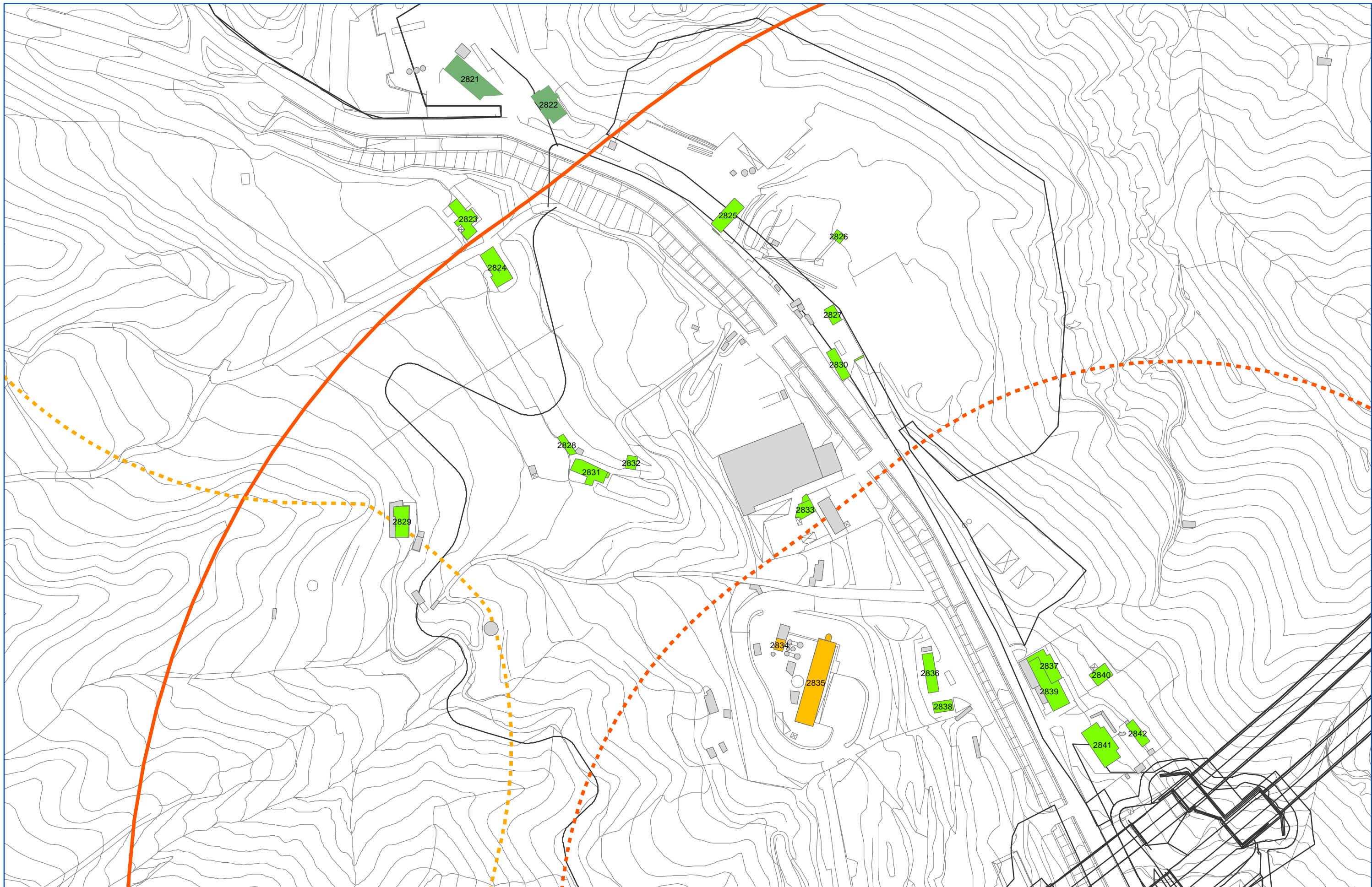
SICILIA - LOCALIZZAZIONE, TIPIZZAZIONE
E DENOMINAZIONE DEI RICETTORI

Codice documento
AM0330

Rev
0

Data
04/04/2011

Scala:
1 : 2000



Classificazione destinazioni d'uso

- Edifici sensibili (Scuole, Ospedali, Case di cura ..)
- Edifici residenziali, edifici con presenza di residenza
- Edifici per il culto
- Edifici industriali, commerciali, terziario
- Ruederi (edifici disabitati, ...)
- Altra destinazione (tettoie, depositi, ...)

Codici ricettori

Fasce di studio cantieri

- Buffer 250 m fascia di pertinenza
- Buffer 500 m corridoio di studio

Fasce di pertinenza infrastrutture stradali in progetto (D.P.R. 142/04)

- Limite 250 m fascia di pertinenza
- Limite 500 m corridoio di studio

Fasce di pertinenza infrastrutture ferroviarie in progetto (D.P.R. 459/98)

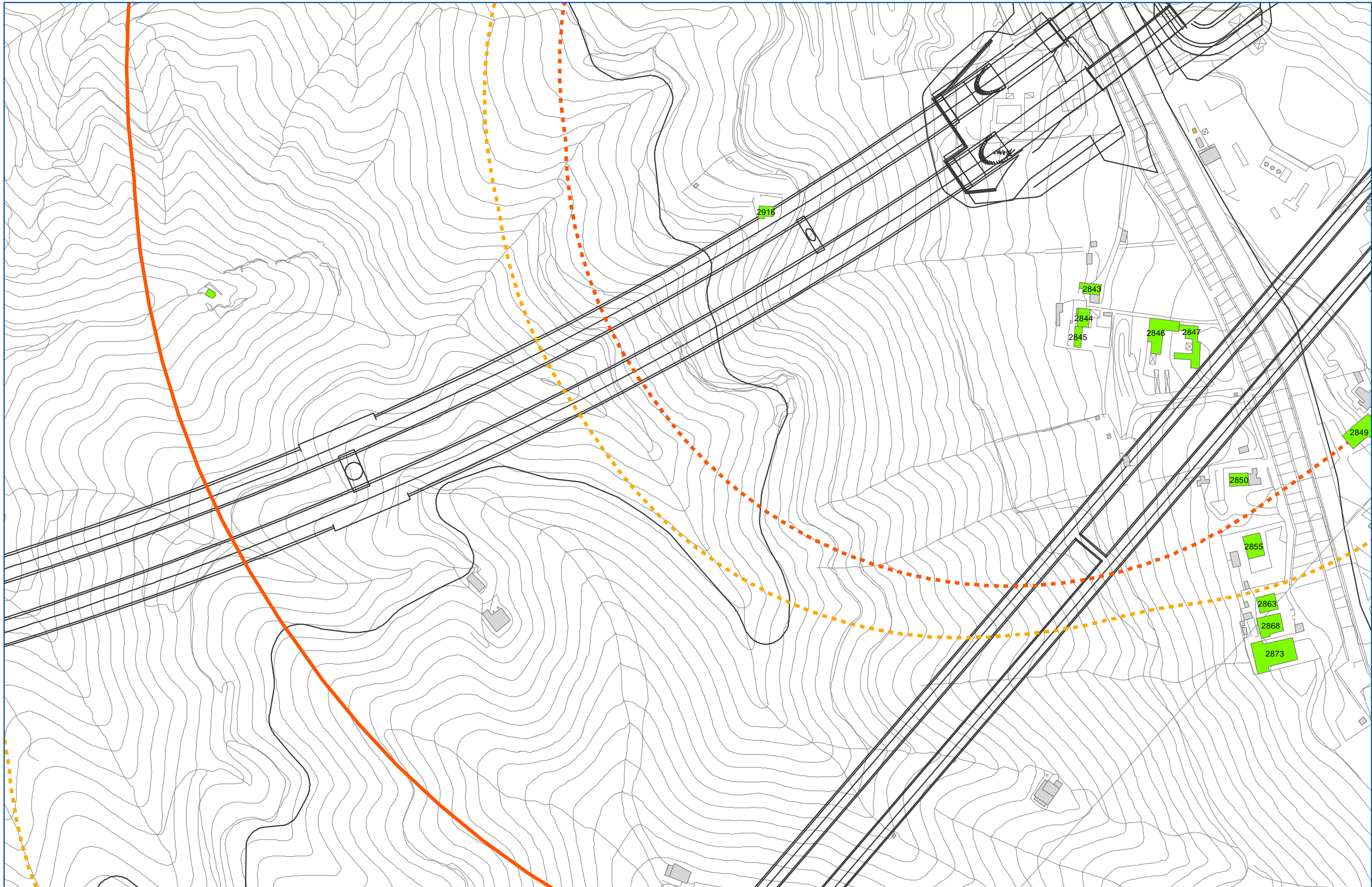
- Limite 100 m Fascia A
- Limite 250 m Fascia B
- Limite 500 m corridoio di studio

SICILIA - LOCALIZZAZIONE, TIPIZZAZIONE E DENOMINAZIONE DEI RICETTORI

Codice documento
AM0330

Rev	Data
0	04/04/2011

Scala:
1 : 2000



Classificazione destinazioni d'uso

- Edifici sensibili (Scuole, Ospedali, Case di cura ..)
- Edifici residenziali, edifici con presenza di residenza
- Edifici per il culto
- Edifici industriali, commerciali, terziario
- Ruederi (edifici disabitati, ...)
- Altra destinazione (tettoie, depositi, ...)

Codici ricettori

Fasce di studio cantieri

- Buffer 250 m fascia di pertinenza
- Buffer 500 m corridoio di studio

Fasce di pertinenza infrastrutture stradali in progetto (D.P.R. 142/04)

- Limite 250 m fascia di pertinenza
- Limite 500 m corridoio di studio

Fasce di pertinenza infrastrutture ferroviarie in progetto (D.P.R. 459/98)

- Limite 100 m Fascia A
- Limite 250 m Fascia B
- Limite 500 m corridoio di studio

Scala:

1 : 2000

SICILIA - LOCALIZZAZIONE, TIPIZZAZIONE
E DENOMINAZIONE DEI RICETTORI

Codice documento
AM0330

Rev
0

Data
04/04/2011



Classificazione destinazioni d'uso

- Edifici sensibili (Scuole, Ospedali, Case di cura ..)
- Edifici residenziali, edifici con presenza di residenza
- Edifici per il culto
- Edifici industriali, commerciali, terziario
- Ruederi (edifici disabitati, ...)
- Altra destinazione (tettoie, depositi, ...)

Codici ricettori

Fasce di studio cantieri

- Buffer 250 m fascia di pertinenza
- Buffer 500 m corridoio di studio

Fasce di pertinenza infrastrutture stradali in progetto (D.P.R. 142/04)

- Limite 250 m fascia di pertinenza
- Limite 500 m corridoio di studio

Fasce di pertinenza infrastrutture ferroviarie in progetto (D.P.R. 459/98)

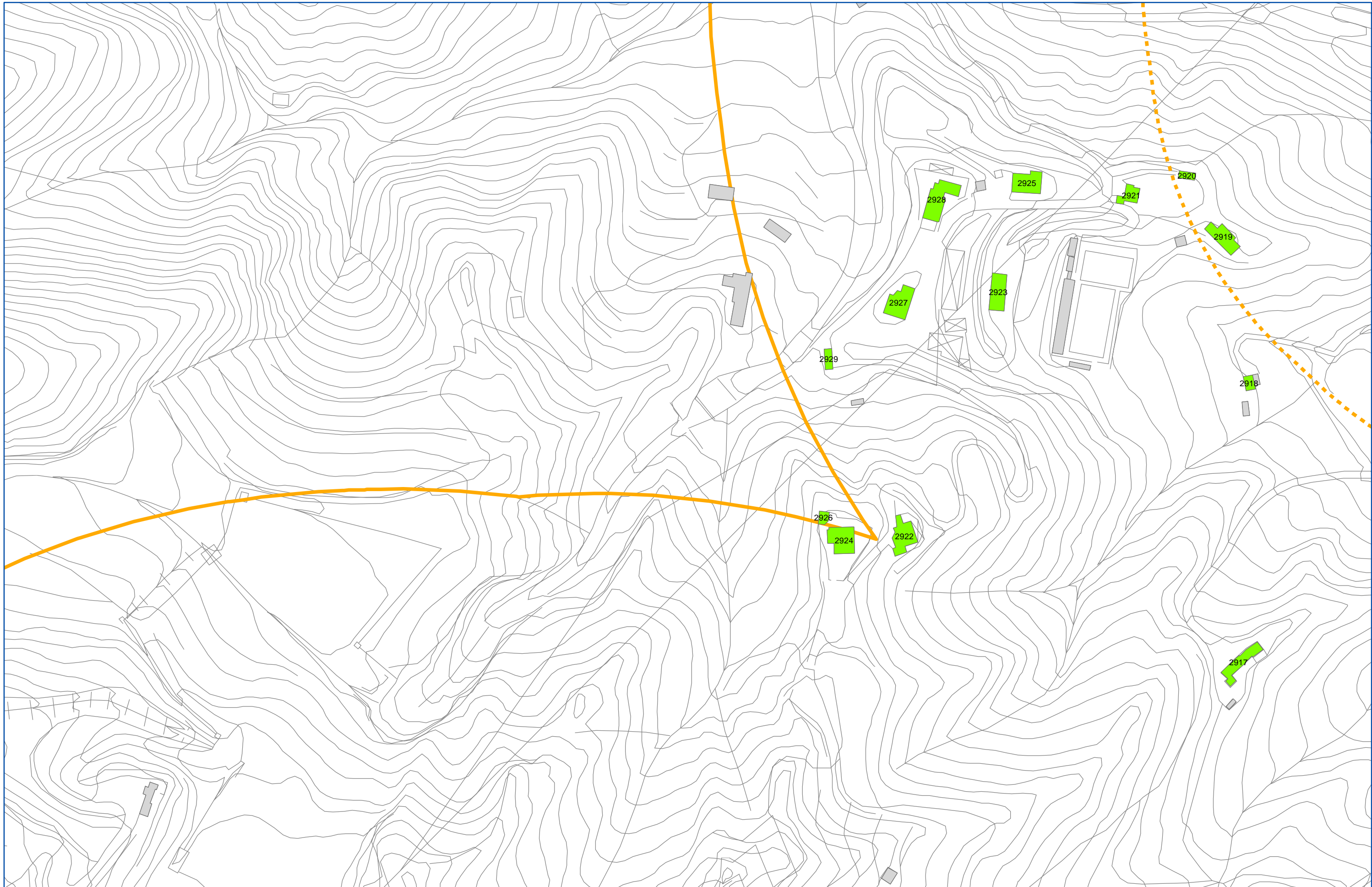
- Limite 100 m Fascia A
- Limite 250 m Fascia B
- Limite 500 m corridoio di studio

SICILIA - LOCALIZZAZIONE, TIPIZZAZIONE
E DENOMINAZIONE DEI RICETTORI

Codice documento
AM0330


Rev	Data
0	04/04/2011

Scala:
1 : 2000



Classificazione destinazioni d'uso

- Edifici sensibili (Scuole, Ospedali, Case di cura ..)
- Edifici residenziali, edifici con presenza di residenza
- Edifici per il culto
- Edifici industriali, commerciali, terziario
- Ruederi (edifici disabitati, ...)
- Altra destinazione (tettoie, depositi, ...)

 Codici ricettori

Fasce di studio cantieri

- Buffer 250 m fascia di pertinenza
- Buffer 500 m corridoio di studio

Fasce di pertinenza infrastrutture stradali in progetto (D.P.R. 142/04)

- Limite 250 m fascia di pertinenza
- Limite 500 m corridoio di studio

Fasce di pertinenza infrastrutture ferroviarie in progetto (D.P.R. 459/98)

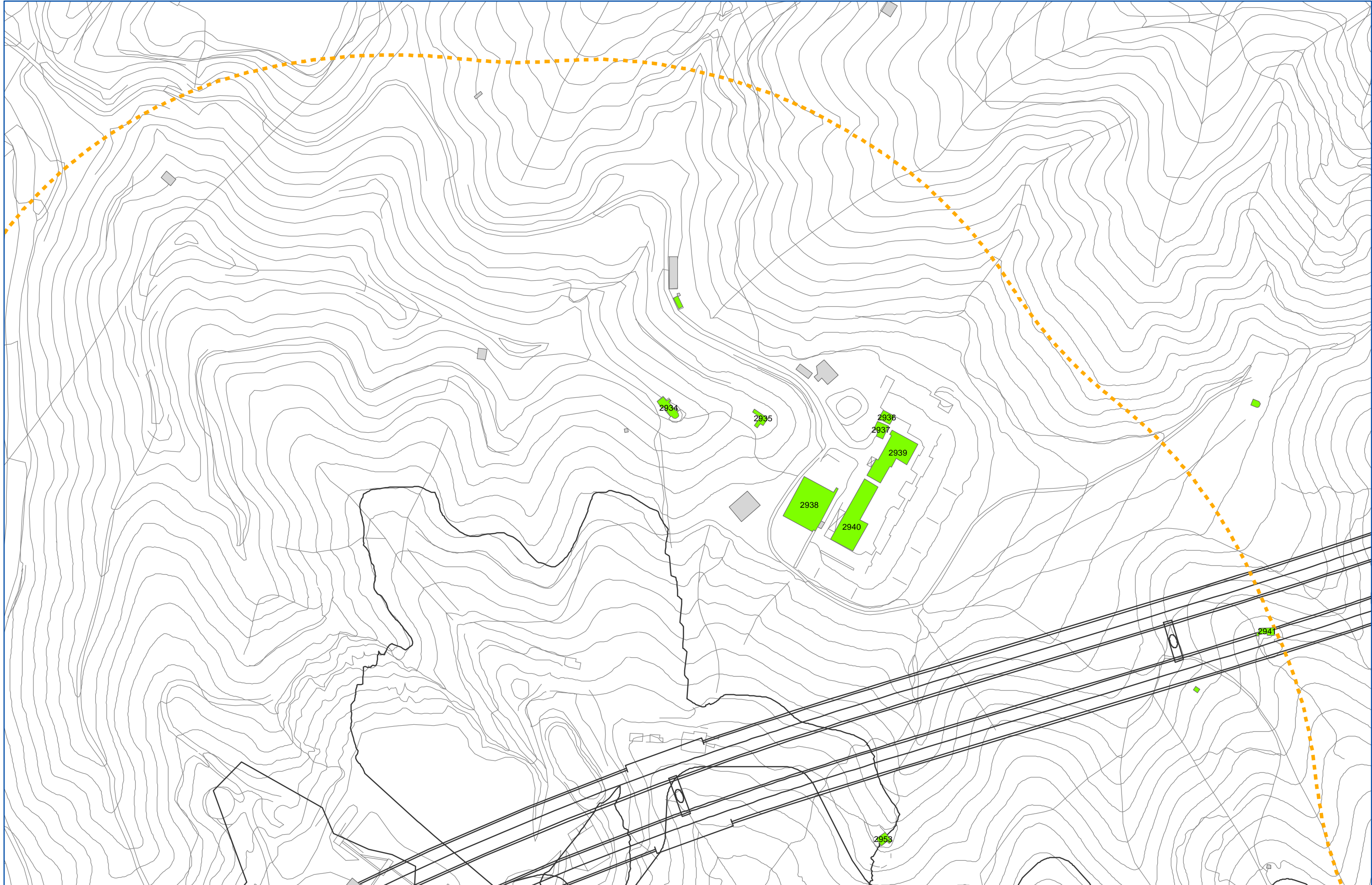
- Limite 100 m Fascia A
- Limite 250 m Fascia B
- Limite 500 m corridoio di studio

SICILIA - LOCALIZZAZIONE, TIPIZZAZIONE
E DENOMINAZIONE DEI RICETTORI

Codice documento
AM0330

Rev	Data
0	04/04/2011

Scala:
1 : 2000



Classificazione destinazioni d'uso

- Edifici sensibili (Scuole, Ospedali, Case di cura ..)
 - Edifici residenziali, edifici con presenza di residenza
 - Edifici per il culto
 - Edifici industriali, commerciali, terziario
 - Ruederi (edifici disabilitati, ...)
 - Altra destinazione (tettoie, depositi, ...)
- Codici ricettori

Fasce di studio cantieri

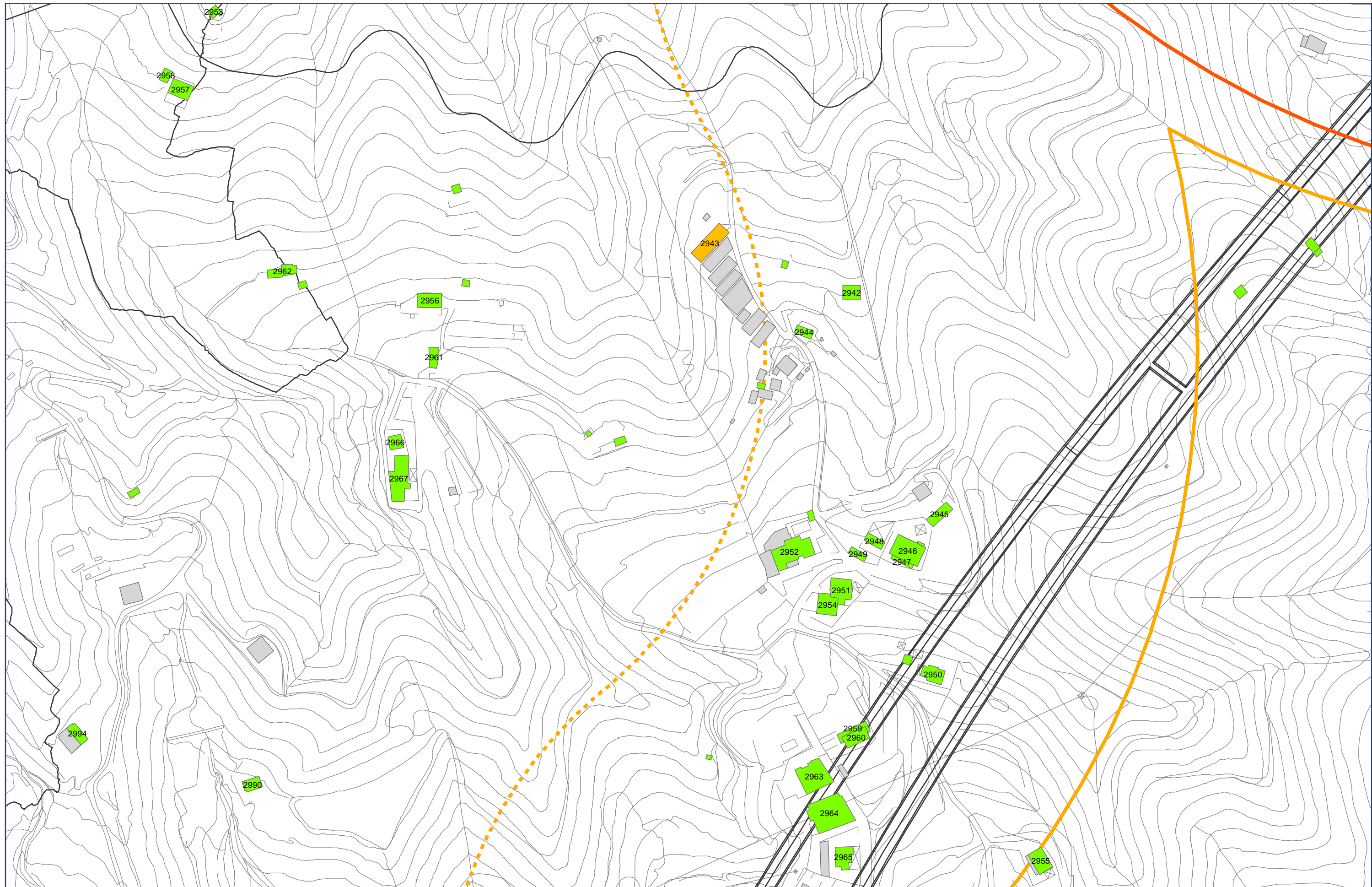
- Buffer 250 m fascia di pertinenza
- Buffer 500 m corridoio di studio

Fasce di pertinenza infrastrutture stradali in progetto (D.P.R. 142/04)

- Limite 250 m fascia di pertinenza
- Limite 500 m corridoio di studio

Fasce di pertinenza infrastrutture ferroviarie in progetto (D.P.R. 459/98)

- Limite 100 m Fascia A
- Limite 250 m Fascia B
- Limite 500 m corridoio di studio



Classificazione destinazioni d'uso

- Edifici sensibili (Scuole, Ospedali, Case di cura ..)
- Edifici residenziali, edifici con presenza di residenza
- Edifici per il culto
- Edifici industriali, commerciali, terziario
- Ruederi (edifici disabilitati, ...)
- Altra destinazione (tettoie, depositi, ...)

Codici ricettori

Fasce di studio cantieri

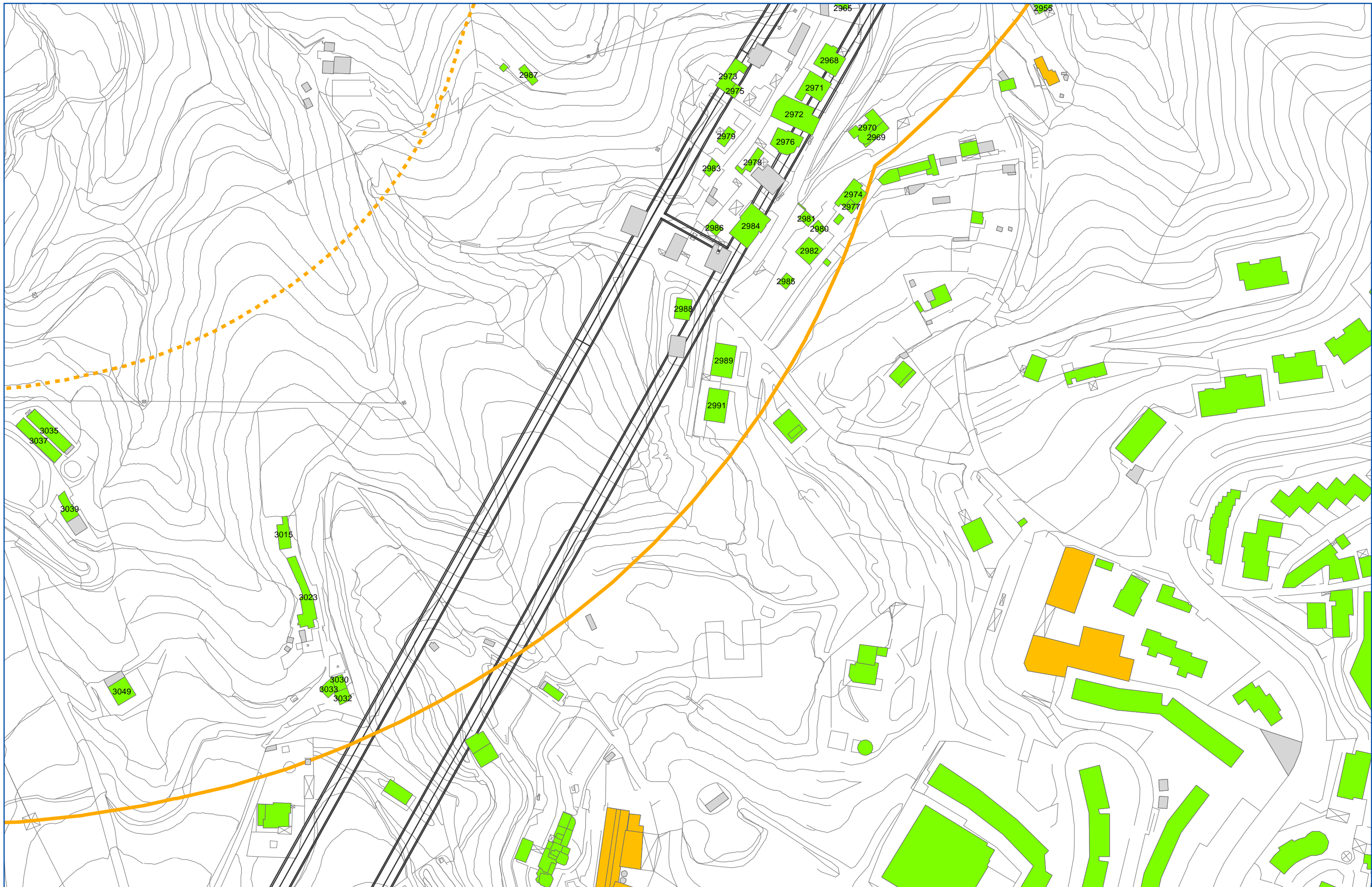
- Buffer 250 m fascia di pertinenza
- Buffer 500 m corridoio di studio

Fasce di pertinenza infrastrutture stradali in progetto (D.P.R. 142/04)

- Limite 250 m fascia di pertinenza
- Limite 500 m corridoio di studio

Fasce di pertinenza infrastrutture ferroviarie in progetto (D.P.R. 459/98)

- Limite 100 m Fascia A
- Limite 250 m Fascia B
- Limite 500 m corridoio di studio



Classificazione destinazioni d'uso

- Edifici sensibili (Scuole, Ospedali, Case di cura ..)
- Edifici residenziali, edifici con presenza di residenza
- Edifici per il culto
- Edifici industriali, commerciali, terziario
- Ruederi (edifici disabitati, ...)
- Altra destinazione (tettoie, depositi, ...)

Codici ricettori

Fasce di studio cantieri

- Buffer 250 m fascia di pertinenza
- Buffer 500 m corridoio di studio

Fasce di pertinenza infrastrutture stradali in progetto (D.P.R. 142/04)

- Limite 250 m fascia di pertinenza
- Limite 500 m corridoio di studio

Fasce di pertinenza infrastrutture ferroviarie in progetto (D.P.R. 459/98)

- Limite 100 m Fascia A
- Limite 250 m Fascia B
- Limite 500 m corridoio di studio

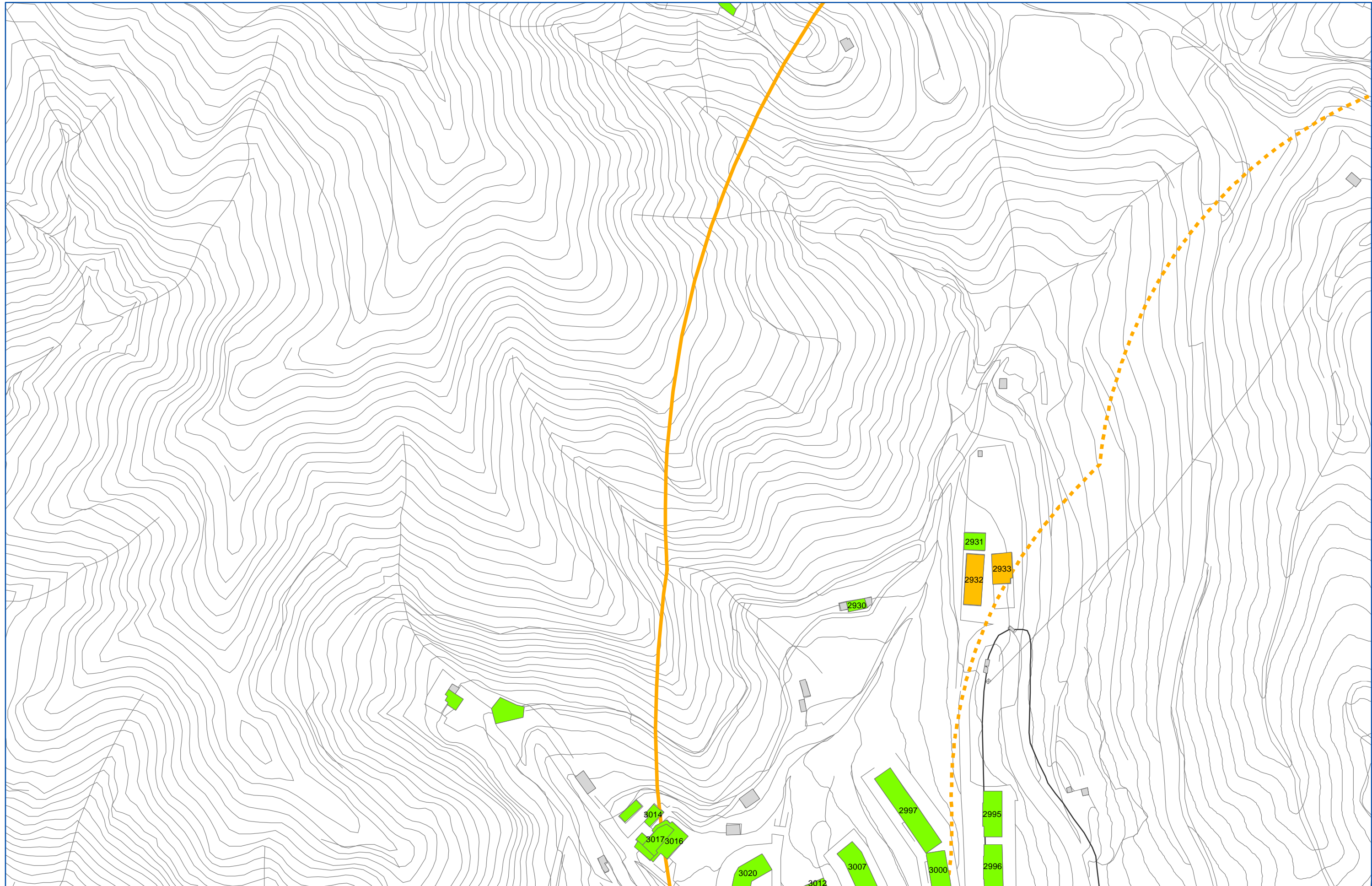
**SICILIA - LOCALIZZAZIONE, TIPIZZAZIONE
E DENOMINAZIONE DEI RICETTORI**

Codice documento
AM0330

Rev
0

Data
04/04/2011

Scala:
1 : 2000



Classificazione destinazioni d'uso

- Edifici sensibili (Scuole, Ospedali, Case di cura ..)
- Edifici residenziali, edifici con presenza di residenza
- Edifici per il culto
- Edifici industriali, commerciali, terziario
- Ruederi (edifici disabitati, ...)
- Altra destinazione (tettoie, depositi, ...)

Codici ricettori

Fasce di studio cantieri

- Buffer 250 m fascia di pertinenza
- Buffer 500 m corridoio di studio

Fasce di pertinenza infrastrutture stradali in progetto (D.P.R. 142/04)

- Limite 250 m fascia di pertinenza
- Limite 500 m corridoio di studio

Fasce di pertinenza infrastrutture ferroviarie in progetto (D.P.R. 459/98)

- Limite 100 m Fascia A
- Limite 250 m Fascia B
- Limite 500 m corridoio di studio

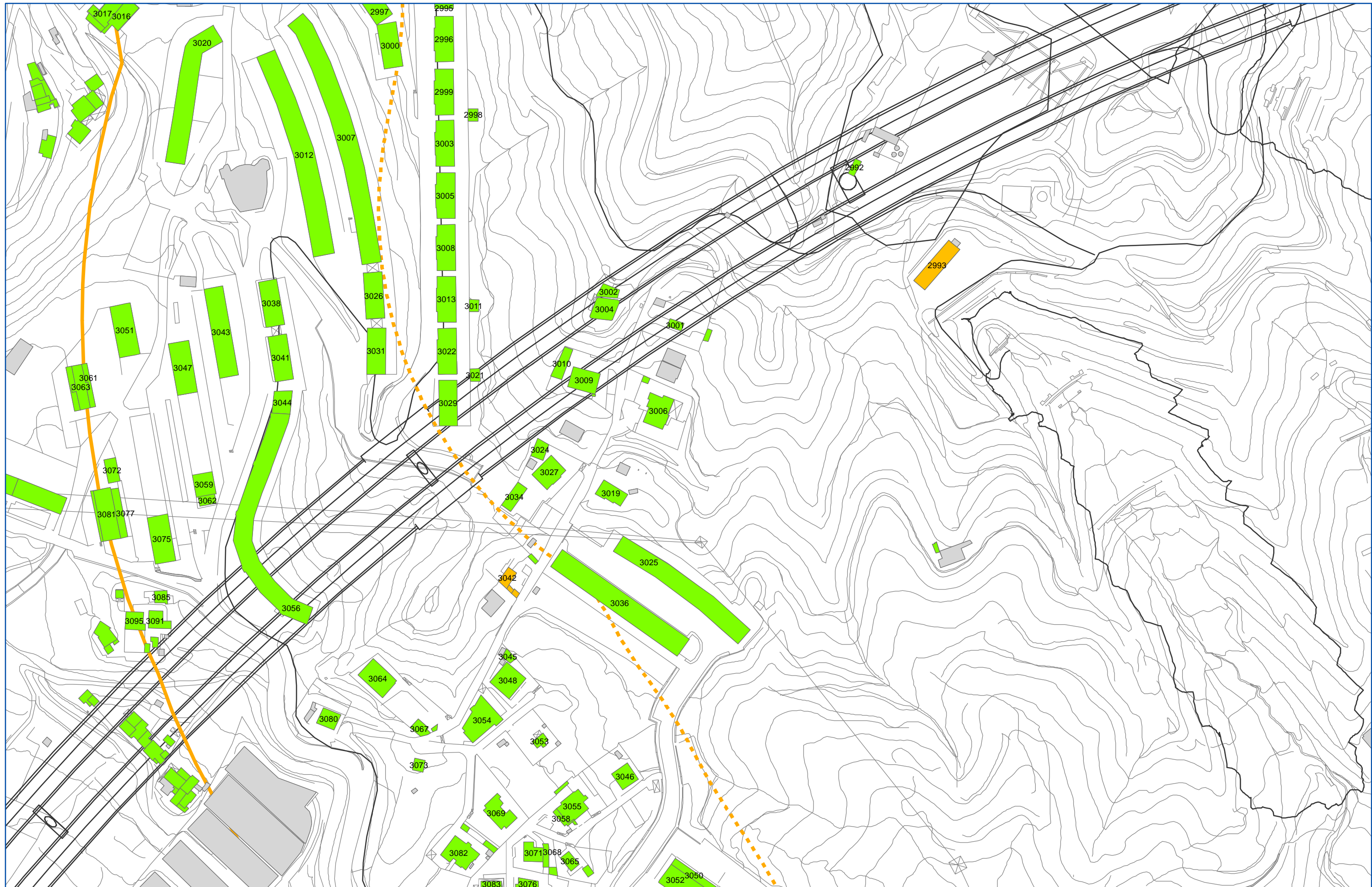
SICILIA - LOCALIZZAZIONE, TIPIZZAZIONE E DENOMINAZIONE DEI RICETTORI

Codice documento
AM0330

Rev
0

Data
04/04/2011

Scala:
1 : 2000



Classificazione destinazioni d'uso

- Edifici sensibili (Scuole, Ospedali, Case di cura ..)
- Edifici residenziali, edifici con presenza di residenza
- Edifici per il culto
- Edifici industriali, commerciali, terziario
- Ruederi (edifici disabilitati, ...)
- Altra destinazione (tettoie, depositi, ...)

Codici ricettori

Fasce di studio cantieri

- Buffer 250 m fascia di pertinenza
- Buffer 500 m corridoio di studio

Fasce di pertinenza infrastrutture stradali in progetto (D.P.R. 142/04)

- Limite 250 m fascia di pertinenza
- Limite 500 m corridoio di studio

Fasce di pertinenza infrastrutture ferroviarie in progetto (D.P.R. 459/98)

- Limite 100 m Fascia A
- Limite 250 m Fascia B
- Limite 500 m corridoio di studio

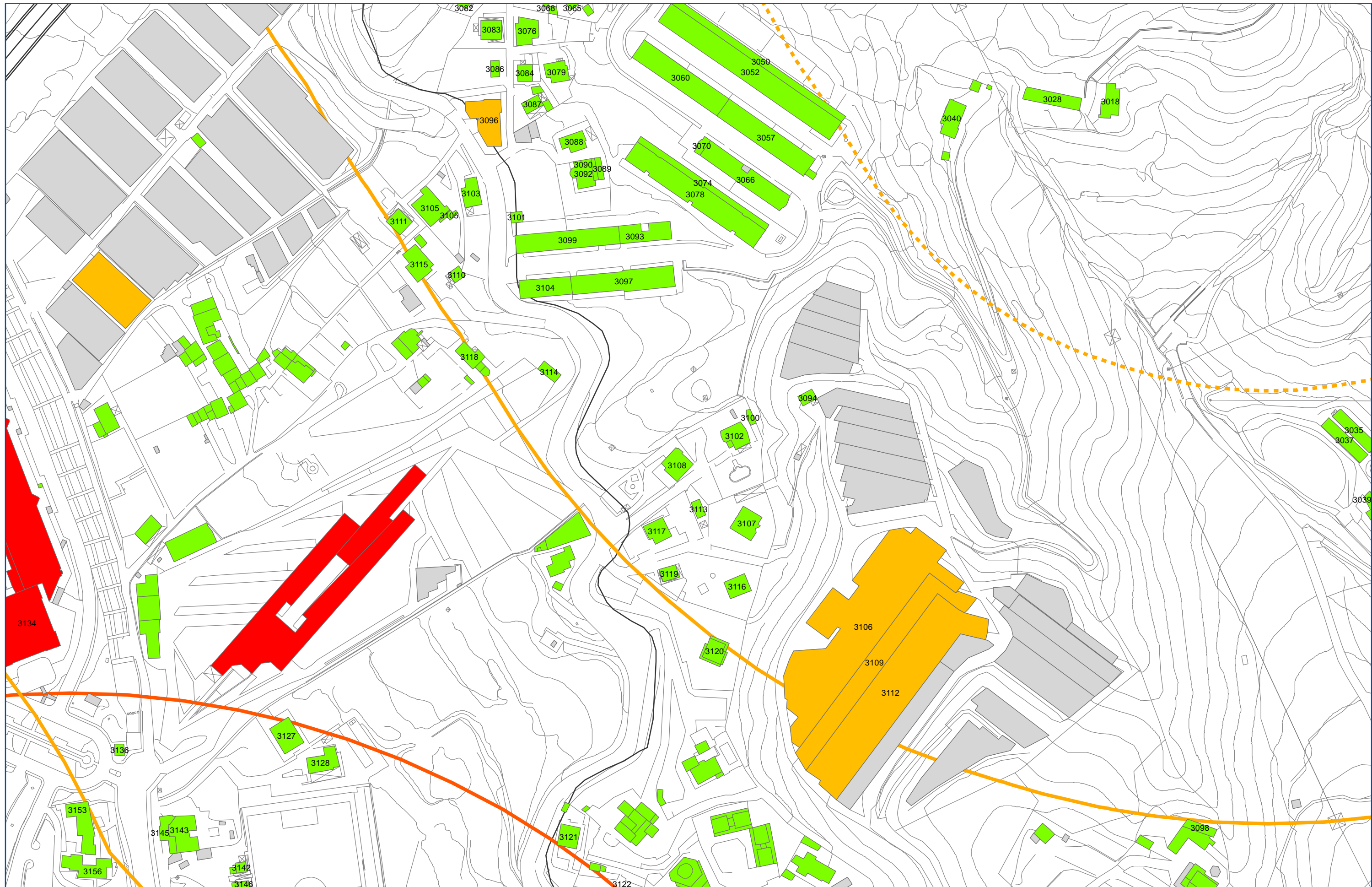
SICILIA - LOCALIZZAZIONE, TIPIZZAZIONE E DENOMINAZIONE DEI RICETTORI

Codice documento
 AM0330

Rev
 0

Data
 04/04/2011

Scala:
 1 : 2000



Classificazione destinazioni d'uso

- Edifici sensibili (Scuole, Ospedali, Case di cura ..)
- Edifici residenziali, edifici con presenza di residenza
- Edifici per il culto
- Edifici industriali, commerciali, terziario
- Ruederi (edifici disabilitati, ...)
- Altra destinazione (tettoie, depositi, ...)

Codici ricettori

Fasce di studio cantieri

- Buffer 250 m fascia di pertinenza
- Buffer 500 m corridoio di studio

Fasce di pertinenza infrastrutture stradali in progetto (D.P.R. 142/04)

- Limite 250 m fascia di pertinenza
- Limite 500 m corridoio di studio

Fasce di pertinenza infrastrutture ferroviarie in progetto (D.P.R. 459/98)

- Limite 100 m Fascia A
- Limite 250 m Fascia B
- Limite 500 m corridoio di studio

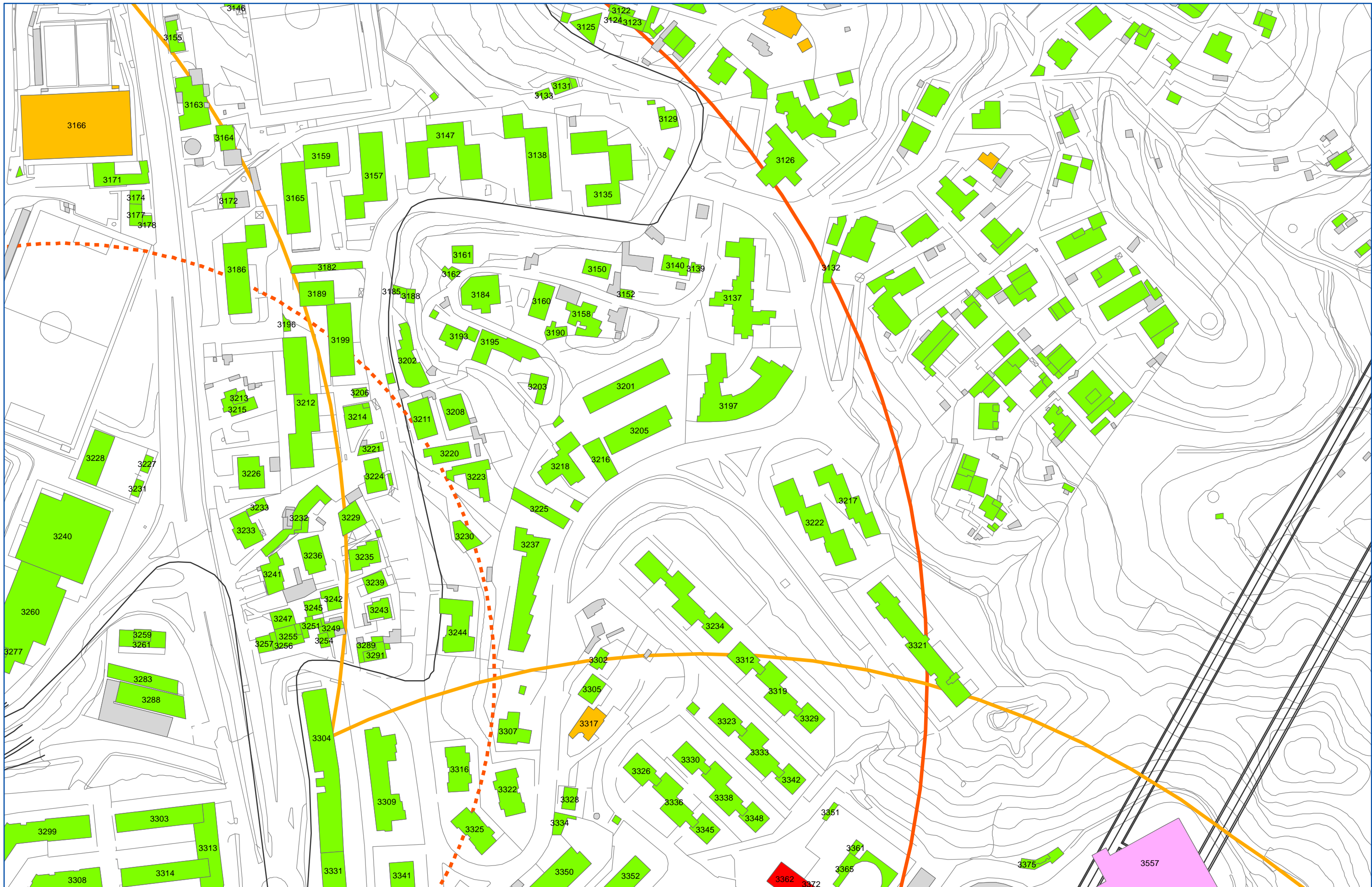
SICILIA - LOCALIZZAZIONE, TIPIZZAZIONE E DENOMINAZIONE DEI RICETTORI

Codice documento
AM0330

Rev
0

Data
04/04/2011

Scala:
1 : 2000



Classificazione destinazioni d'uso

- Edifici sensibili (Scuole, Ospedali, Case di cura ..)
- Edifici residenziali, edifici con presenza di residenza
- Edifici per il culto
- Edifici industriali, commerciali, terziario
- Ruederi (edifici disabitati, ...)
- Altra destinazione (tettoie, depositi, ...)

Codici ricettori

Fasce di studio cantieri

- Buffer 250 m fascia di pertinenza
- Buffer 500 m corridoio di studio

Fasce di pertinenza infrastrutture stradali in progetto (D.P.R. 142/04)

- Limite 250 m fascia di pertinenza
- Limite 500 m corridoio di studio

Fasce di pertinenza infrastrutture ferroviarie in progetto (D.P.R. 459/98)

- Limite 100 m Fascia A
- Limite 250 m Fascia B
- Limite 500 m corridoio di studio

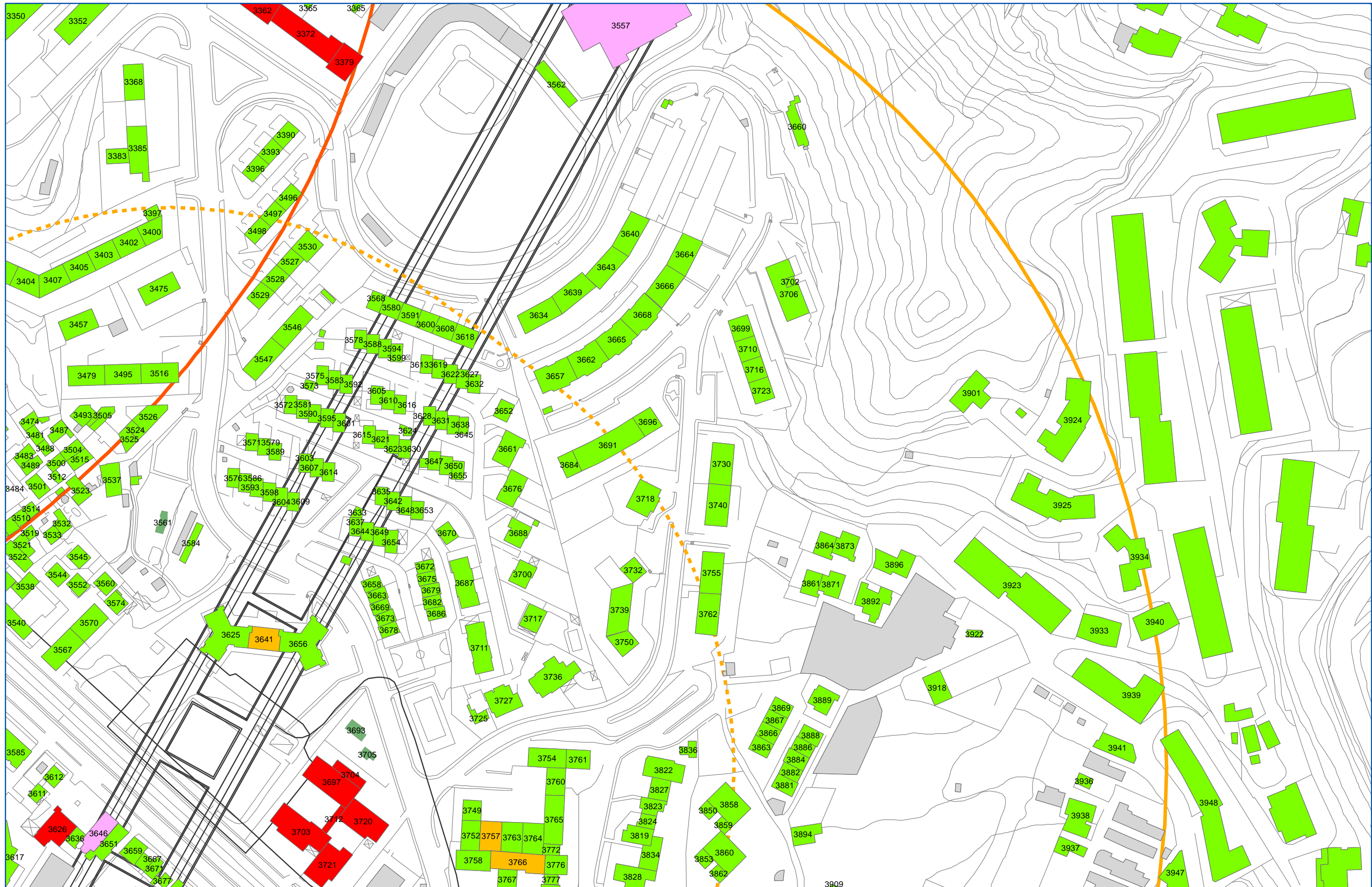
SICILIA - LOCALIZZAZIONE, TIPIZZAZIONE E DENOMINAZIONE DEI RICETTORI

Codice documento
 AM0330

Rev
 0

Data
 04/04/2011

Scala:
 1 : 2000



Classificazione destinazioni d'uso

- Edifici sensibili (Scuole, Ospedali, Case di cura ..)
 - Edifici residenziali, edifici con presenza di residenza
 - Edifici per il culto
 - Edifici industriali, commerciali, terziario
 - Ruederi (edifici disabilitati, ...)
 - Altra destinazione (tettoie, depositi, ...)
- Codici ricettori

Fasce di studio cantieri

- Buffer 250 m fascia di pertinenza
 - Buffer 500 m corridoio di studio
- Fasce di pertinenza infrastrutture stradali in progetto (D.P.R. 142/04)**
- Limite 250 m fascia di pertinenza
 - Limite 500 m corridoio di studio
- Fasce di pertinenza infrastrutture ferroviarie in progetto (D.P.R. 459/98)**
- Limite 100 m Fascia A
 - Limite 250 m Fascia B
 - Limite 500 m corridoio di studio

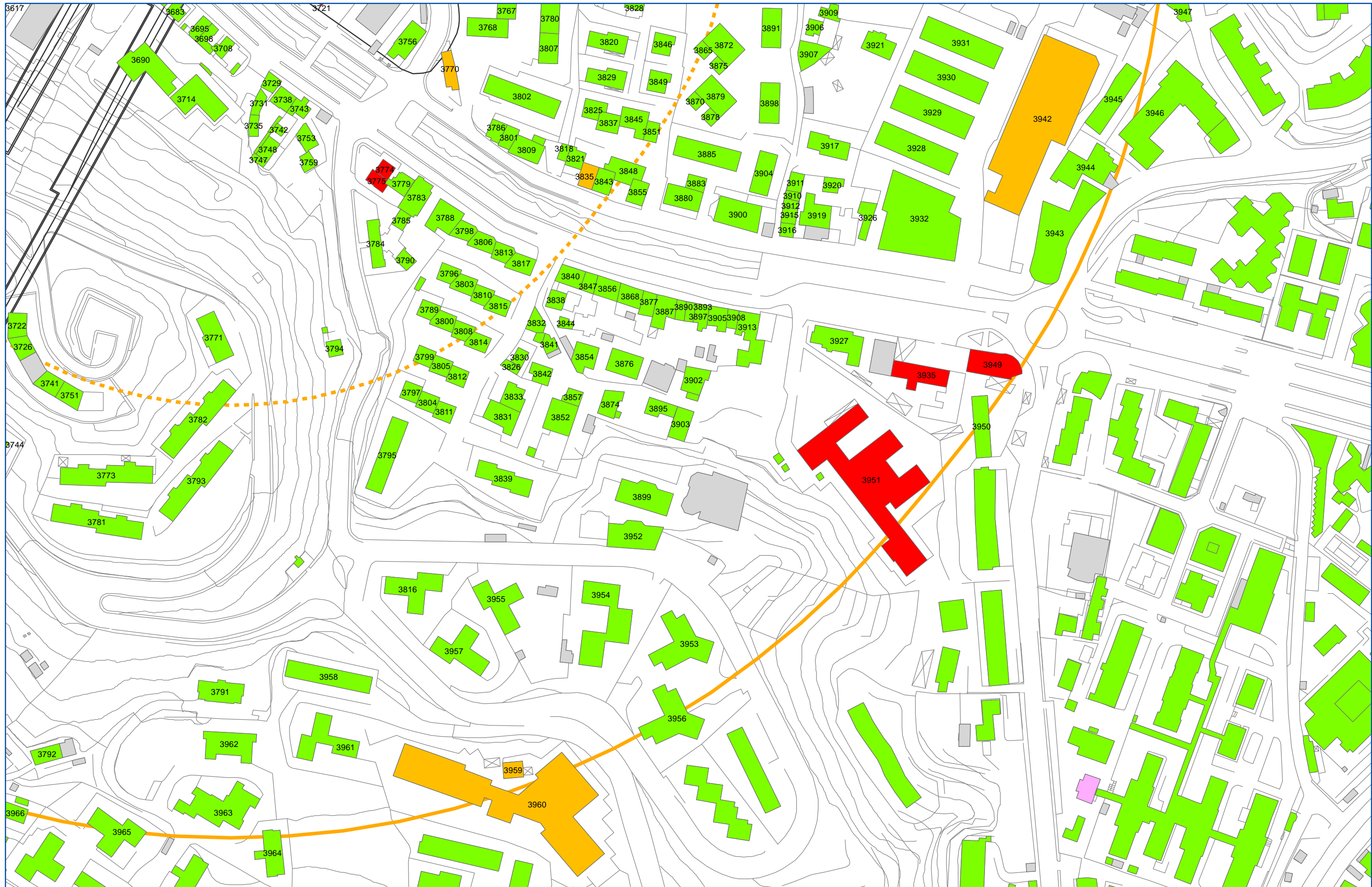
SICILIA - LOCALIZZAZIONE, TIPIZZAZIONE E DENOMINAZIONE DEI RICETTORI

Codice documento
AM0330

Rev
0


Data
04/04/2011

Scala:
1 : 2000



Classificazione destinazioni d'uso

- Edifici sensibili (Scuole, Ospedali, Case di cura ..)
- Edifici residenziali, edifici con presenza di residenza
- Edifici per il culto
- Edifici industriali, commerciali, terziario
- Ruederi (edifici disabitati, ...)
- Altra destinazione (tettoie, depositi, ...)

 Codici ricettori

Fasce di studio cantieri

- Buffer 250 m fascia di pertinenza
- Buffer 500 m corridoio di studio

Fasce di pertinenza infrastrutture stradali in progetto (D.P.R. 142/04)

- Limite 250 m fascia di pertinenza
- Limite 500 m corridoio di studio

Fasce di pertinenza infrastrutture ferroviarie in progetto (D.P.R. 459/98)

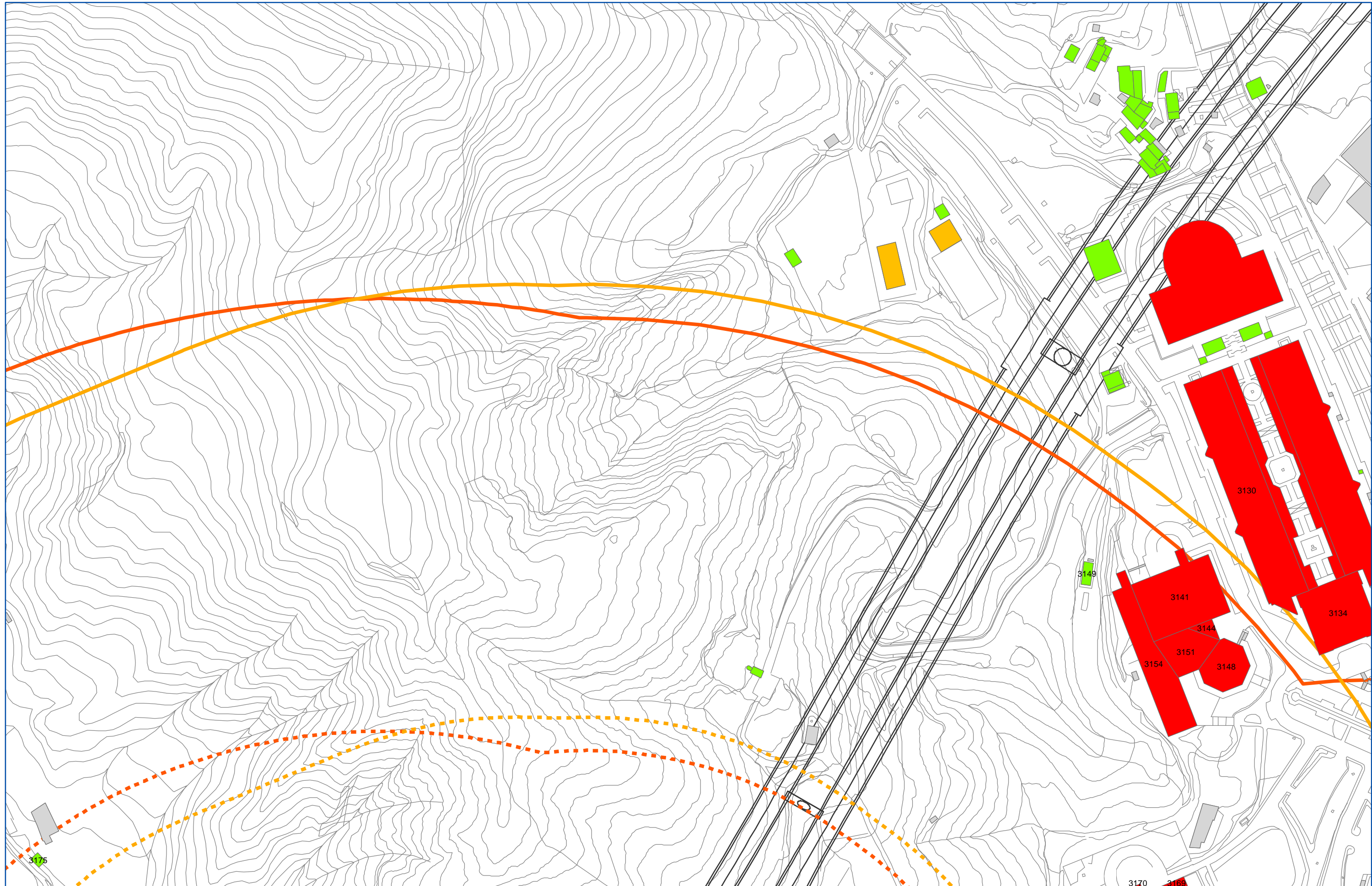
- Limite 100 m Fascia A
- Limite 250 m Fascia B
- Limite 500 m corridoio di studio

SICILIA - LOCALIZZAZIONE, TIPIZZAZIONE
E DENOMINAZIONE DEI RICETTORI

Codice documento
AM0330

Rev	Data
0	04/04/2011

Scala:
1 : 2000



Classificazione destinazioni d'uso

- Edifici sensibili (Scuole, Ospedali, Case di cura ..)
- Edifici residenziali, edifici con presenza di residenza
- Edifici per il culto
- Edifici industriali, commerciali, terziario
- Ruederi (edifici disabitati, ...)
- Altra destinazione (tettoie, depositi, ...)

Codici ricettori

Fasce di studio cantieri

Buffer 250 m fascia di pertinenza

Buffer 500 m corridoio di studio

Fasce di pertinenza infrastrutture stradali in progetto (D.P.R. 142/04)

Limite 250 m fascia di pertinenza

Limite 500 m corridoio di studio

Fasce di pertinenza infrastrutture ferroviarie in progetto (D.P.R. 459/98)

Limite 100 m Fascia A

Limite 250 m Fascia B

Limite 500 m corridoio di studio

Scala:

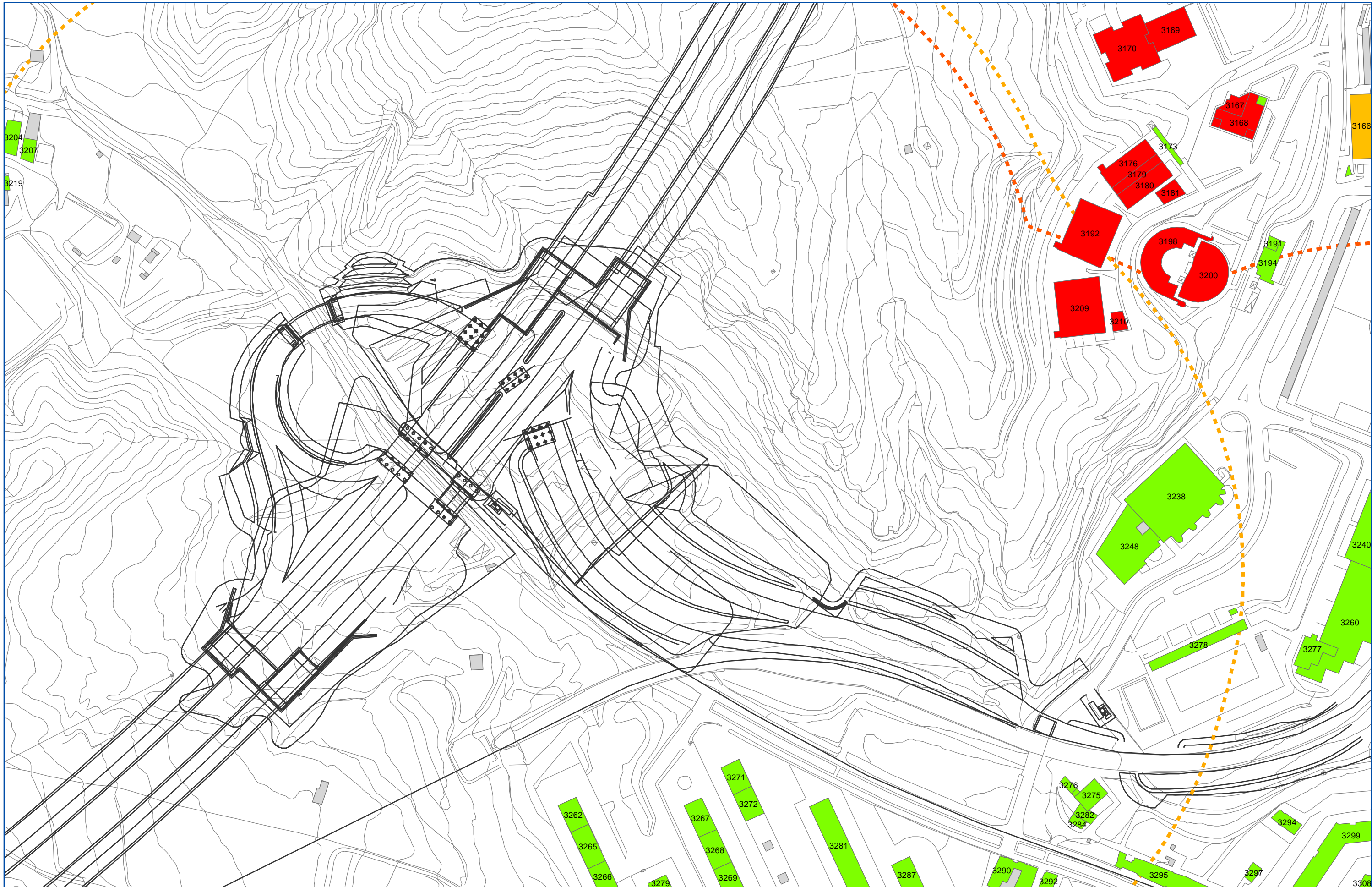
1 : 2000

SICILIA - LOCALIZZAZIONE, TIPIZZAZIONE
E DENOMINAZIONE DEI RICETTORI

Codice documento
AM0330

Rev
0

Data
04/04/2011



Classificazione destinazioni d'uso

- Edifici sensibili (Scuole, Ospedali, Case di cura ..)
- Edifici residenziali, edifici con presenza di residenza
- Edifici per il culto
- Edifici industriali, commerciali, terziario
- Ruedri (edifici disabilitati, ...)
- Altra destinazione (tettoie, depositi, ...)

Codici ricettori

Fasce di studio cantieri

- Buffer 250 m fascia di pertinenza
 - Buffer 500 m corridoio di studio
- Fasce di pertinenza infrastrutture stradali in progetto (D.P.R. 142/04)**
- Limite 250 m fascia di pertinenza
 - Limite 500 m corridoio di studio
- Fasce di pertinenza infrastrutture ferroviarie in progetto (D.P.R. 459/98)**
- Limite 100 m Fascia A
 - Limite 250 m Fascia B
 - Limite 500 m corridoio di studio

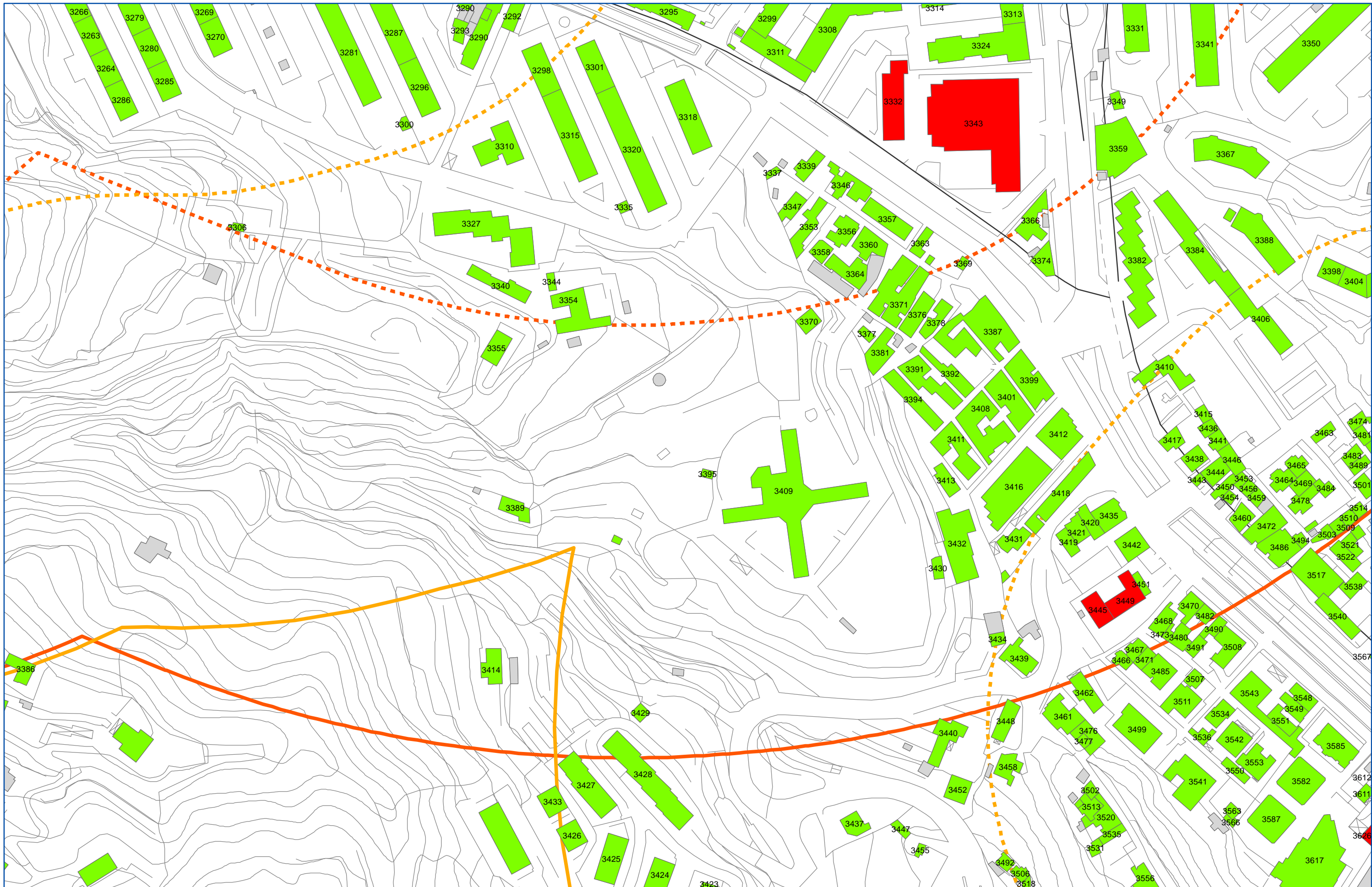
SICILIA - LOCALIZZAZIONE, TIPIZZAZIONE E DENOMINAZIONE DEI RICETTORI

Codice documento
 AM0330

Rev
 0

Data
 04/04/2011

Scala:
 1 : 2000



Classificazione destinazioni d'uso

- Edifici sensibili (Scuole, Ospedali, Case di cura ..)
- Edifici residenziali, edifici con presenza di residenza
- Edifici per il culto
- Edifici industriali, commerciali, terziario
- Ruederi (edifici disabitati, ...)
- Altra destinazione (tettoie, depositi, ...)

Codici ricettori

Fasce di studio cantieri

- Buffer 250 m fascia di pertinenza
- Buffer 500 m corridoio di studio

Fasce di pertinenza infrastrutture stradali in progetto (D.P.R. 142/04)

- Limite 250 m fascia di pertinenza
- Limite 500 m corridoio di studio

Fasce di pertinenza infrastrutture ferroviarie in progetto (D.P.R. 459/98)

- Limite 100 m Fascia A
- Limite 250 m Fascia B
- Limite 500 m corridoio di studio

Scala:

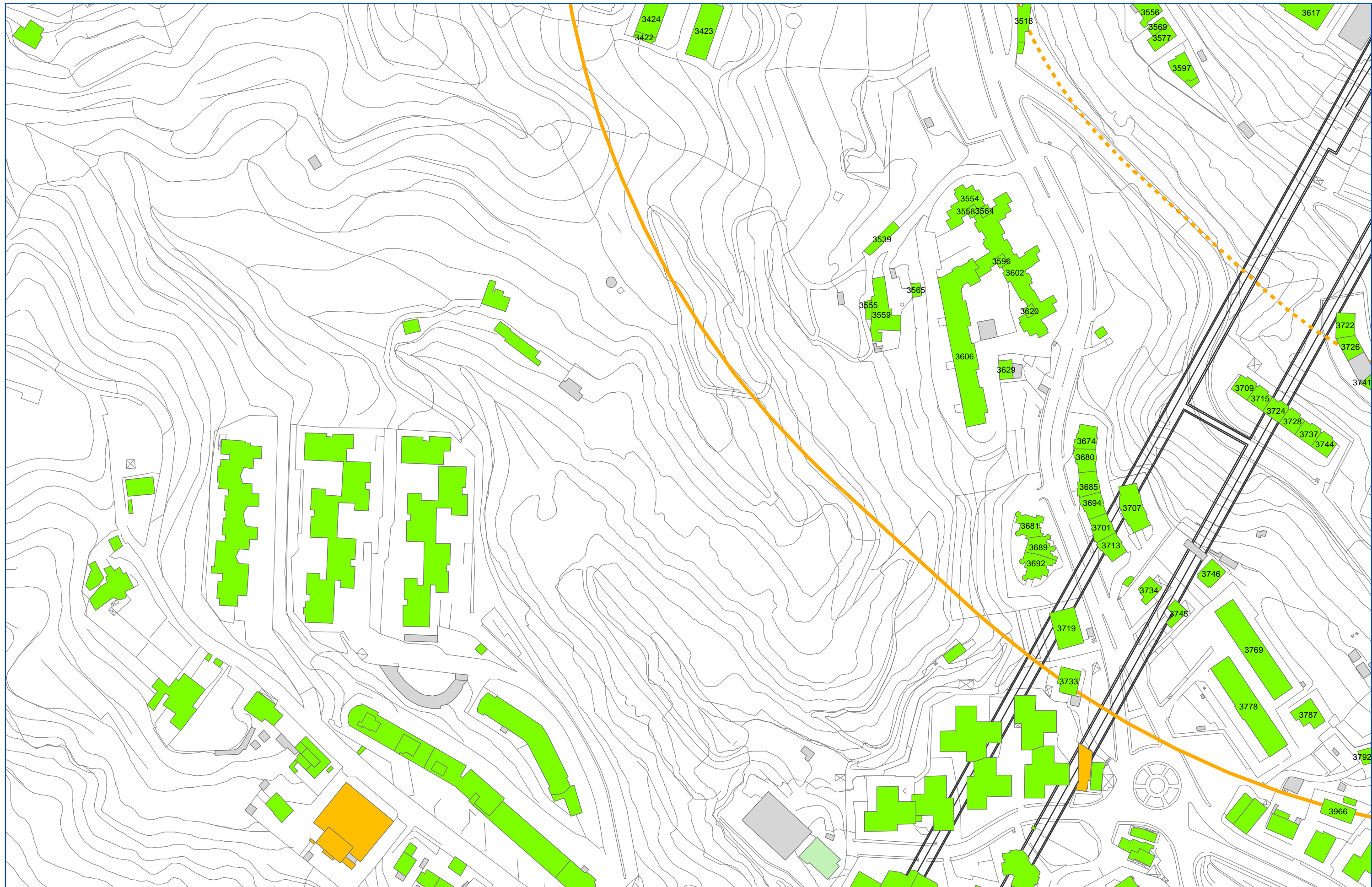
1 : 2000

SICILIA - LOCALIZZAZIONE, TIPIZZAZIONE E DENOMINAZIONE DEI RICETTORI

Codice documento
AM0330

Rev
0

Data
04/04/2011



Classificazione destinazioni d'uso

- Edifici sensibili (Scuole, Ospedali, Case di cura ..)
- Edifici residenziali, edifici con presenza di residenza
- Edifici per il culto
- Edifici industriali, commerciali, terziario
- Ruederi (edifici disabitati, ...)
- Altra destinazione (tettoie, depositi, ...)

Codici ricettori

Fasce di studio cantieri

- Buffer 250 m fascia di pertinenza
- Buffer 500 m corridoio di studio

Fasce di pertinenza infrastrutture stradali in progetto (D.P.R. 142/04)

- Limite 250 m fascia di pertinenza
- Limite 500 m corridoio di studio

Fasce di pertinenza infrastrutture ferroviarie in progetto (D.P.R. 459/98)

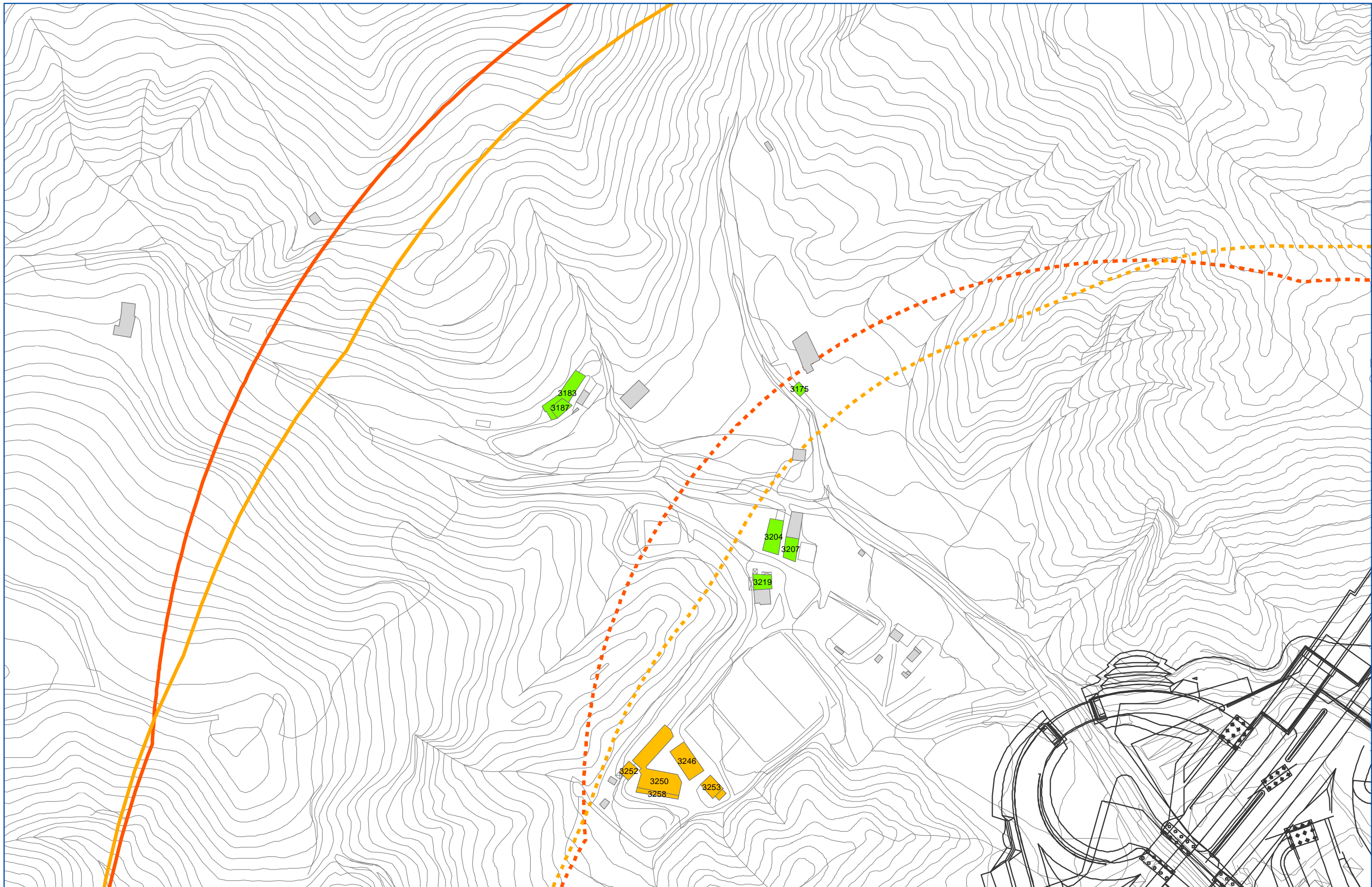
- Limite 100 m Fascia A
- Limite 250 m Fascia B
- Limite 500 m corridoio di studio

SICILIA - LOCALIZZAZIONE, TIPIZZAZIONE
 E DENOMINAZIONE DEI RICETTORI

Codice documento
 AM0330

Rev Data
 0 04/04/2011

Scala:
 1 : 2000



Classificazione destinazioni d'uso

- Edifici sensibili (Scuole, Ospedali, Case di cura ..)
- Edifici residenziali, edifici con presenza di residenza
- Edifici per il culto
- Edifici industriali, commerciali, terziario
- Ruderi (edifici disabitati, ...)
- Altra destinazione (tettoie, depositi, ...)

Codici ricettori

Fasce di studio cantieri

- Buffer 250 m fascia di pertinenza
- Buffer 500 m corridoio di studio

Fasce di pertinenza infrastrutture stradali in progetto (D.P.R. 142/04)

- Limite 250 m fascia di pertinenza
- Limite 500 m corridoio di studio

Fasce di pertinenza infrastrutture ferroviarie in progetto (D.P.R. 459/98)

- Limite 100 m Fascia A
- Limite 250 m Fascia B
- Limite 500 m corridoio di studio

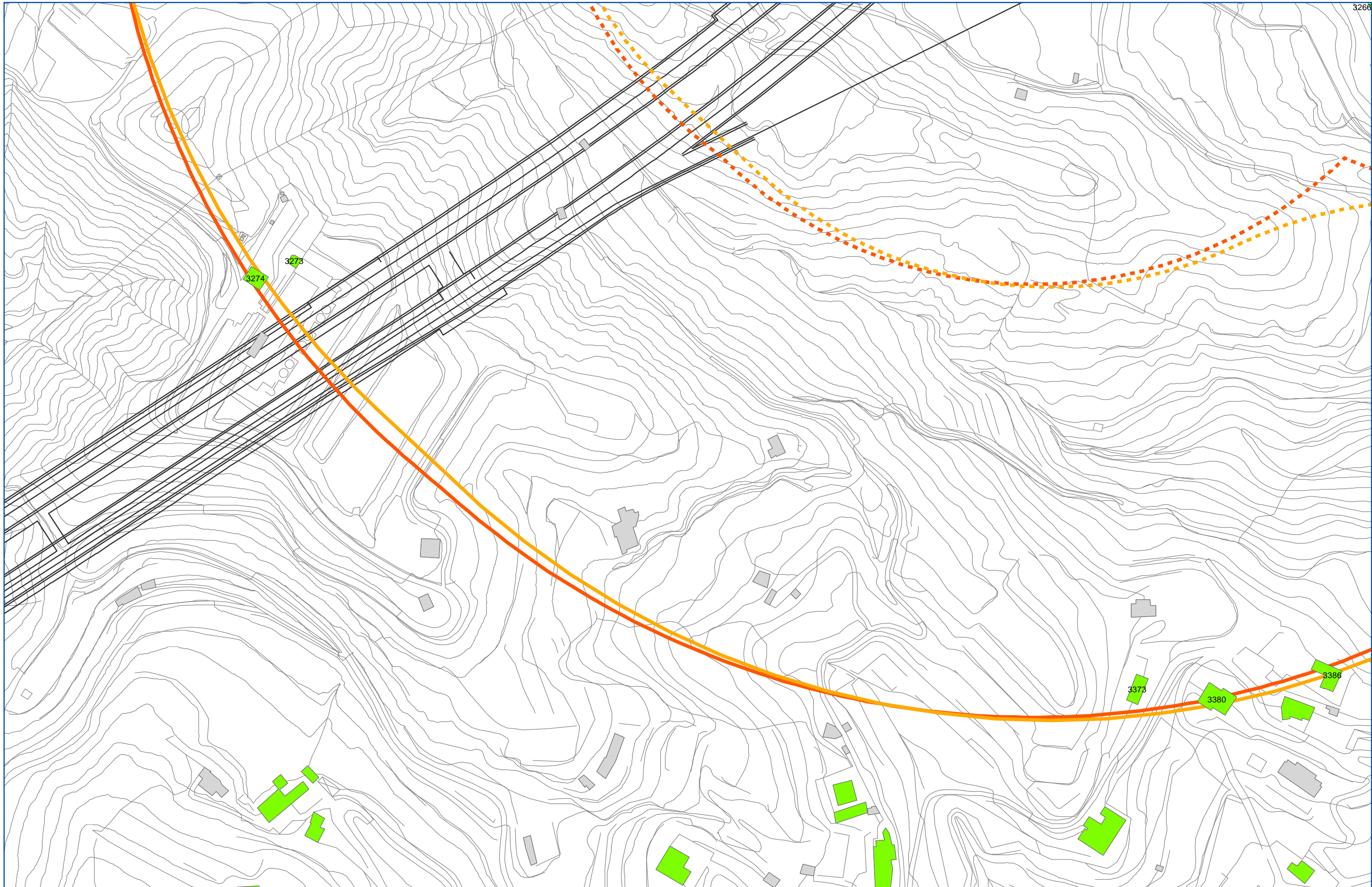
Scala:

1 : 2000

SICILIA - LOCALIZZAZIONE, TIPIZZAZIONE
E DENOMINAZIONE DEI RICETTORI

Codice documento
AM0330

Rev Data
0 04/04/2011



Classificazione destinazioni d'uso

- Edifici sensibili (Scuole, Ospedali, Case di cura ..)
- Edifici residenziali, edifici con presenza di residenza
- Edifici per il culto
- Edifici industriali, commerciali, terziario
- Ruedri (edifici disabitati, ...)
- Altra destinazione (tettoie, depositi, ...)

Codici ricettori

Fasce di studio cantieri

- Buffer 250 m fascia di pertinenza
 - Buffer 500 m corridoio di studio
- Fasce di pertinenza infrastrutture stradali in progetto (D.P.R. 142/04)**
- Limite 250 m fascia di pertinenza
 - Limite 500 m corridoio di studio
- Fasce di pertinenza infrastrutture ferroviarie in progetto (D.P.R. 459/98)**
- Limite 100 m Fascia A
 - Limite 250 m Fascia B
 - Limite 500 m corridoio di studio

SICILIA - LOCALIZZAZIONE, TIPIZZAZIONE E DENOMINAZIONE DEI RICETTORI

Codice documento
 AM0330

Rev
 0

Data
 04/04/2011

Scala:
 1 : 2000



Classificazione destinazioni d'uso

- Edifici sensibili (Scuole, Ospedali, Case di cura ..)
- Edifici residenziali, edifici con presenza di residenza
- Edifici per il culto
- Edifici industriali, commerciali, terziario
- Ruedri (edifici disabilitati, ...)
- Altra destinazione (tettoie, depositi, ...)

Codici ricettori

Fasce di studio cantieri

- Buffer 250 m fascia di pertinenza
 - Buffer 500 m corridoio di studio
- Fasce di pertinenza infrastrutture stradali in progetto (D.P.R. 142/04)
- Limite 250 m fascia di pertinenza
 - Limite 500 m corridoio di studio
- Fasce di pertinenza infrastrutture ferroviarie in progetto (D.P.R. 459/98)
- Limite 100 m Fascia A
 - Limite 250 m Fascia B
 - Limite 500 m corridoio di studio



Classificazione destinazioni d'uso

- Edifici sensibili (Scuole, Ospedali, Case di cura ..)
- Edifici residenziali, edifici con presenza di residenza
- Edifici per il culto
- Edifici industriali, commerciali, terziario
- Ruederi (edifici disabilitati, ...)
- Altra destinazione (tettoie, depositi, ...)

Codici ricettori

Fasce di studio cantieri

- Buffer 250 m fascia di pertinenza
 - Buffer 500 m corridoio di studio
- Fasce di pertinenza infrastrutture stradali in progetto (D.P.R. 142/04)**
- Limite 250 m fascia di pertinenza
 - Limite 500 m corridoio di studio
- Fasce di pertinenza infrastrutture ferroviarie in progetto (D.P.R. 459/98)**
- Limite 100 m Fascia A
 - Limite 250 m Fascia B
 - Limite 500 m corridoio di studio

SICILIA - LOCALIZZAZIONE, TIPIZZAZIONE E DENOMINAZIONE DEI RICETTORI

Codice documento
AM0330

Rev
0

Data
04/04/2011

Scala:
1 : 2000



Classificazione destinazioni d'uso

- Edifici sensibili (Scuole, Ospedali, Case di cura ..)
- Edifici residenziali, edifici con presenza di residenza
- Edifici per il culto
- Edifici industriali, commerciali, terziario
- Ruedri (edifici disabilitati, ...)
- Altra destinazione (tettoie, depositi, ...)

Codici ricettori

Fasce di studio cantieri

- Buffer 250 m fascia di pertinenza
- Buffer 500 m corridoio di studio

Fasce di pertinenza infrastrutture stradali in progetto (D.P.R. 142/04)

- Limite 250 m fascia di pertinenza
- Limite 500 m corridoio di studio

Fasce di pertinenza infrastrutture ferroviarie in progetto (D.P.R. 459/98)

- Limite 100 m Fascia A
- Limite 250 m Fascia B
- Limite 500 m corridoio di studio

Scala:

1 : 2000

SICILIA - LOCALIZZAZIONE, TIPIZZAZIONE
 E DENOMINAZIONE DEI RICETTORI

Codice documento
 AM0330

Rev
 0

Data
 04/04/2011



Classificazione destinazioni d'uso

- Edifici sensibili (Scuole, Ospedali, Case di cura ..)
- Edifici residenziali, edifici con presenza di residenza
- Edifici per il culto
- Edifici industriali, commerciali, terziario
- Ruderi (edifici disabilitati, ...)
- Altra destinazione (tettoie, depositi, ...)

Codici ricettori

Fasce di studio cantieri

- Buffer 250 m fascia di pertinenza
- Buffer 500 m corridoio di studio

Fasce di pertinenza infrastrutture stradali in progetto (D.P.R. 142/04)

- Limite 250 m fascia di pertinenza
- Limite 500 m corridoio di studio

Fasce di pertinenza infrastrutture ferroviarie in progetto (D.P.R. 459/98)

- Limite 100 m Fascia A
- Limite 250 m Fascia B
- Limite 500 m corridoio di studio

SICILIA - LOCALIZZAZIONE, TIPIZZAZIONE E DENOMINAZIONE DEI RICETTORI

Codice documento
AM0330

Rev
0

Data
04/04/2011



Classificazione destinazioni d'uso

- Edifici sensibili (Scuole, Ospedali, Case di cura ..)
- Edifici residenziali, edifici con presenza di residenza
- Edifici per il culto
- Edifici industriali, commerciali, terziario
- Ruedri (edifici disabilitati, ...)
- Altra destinazione (tettoie, depositi, ...)

Codici ricettori

Fasce di studio cantieri

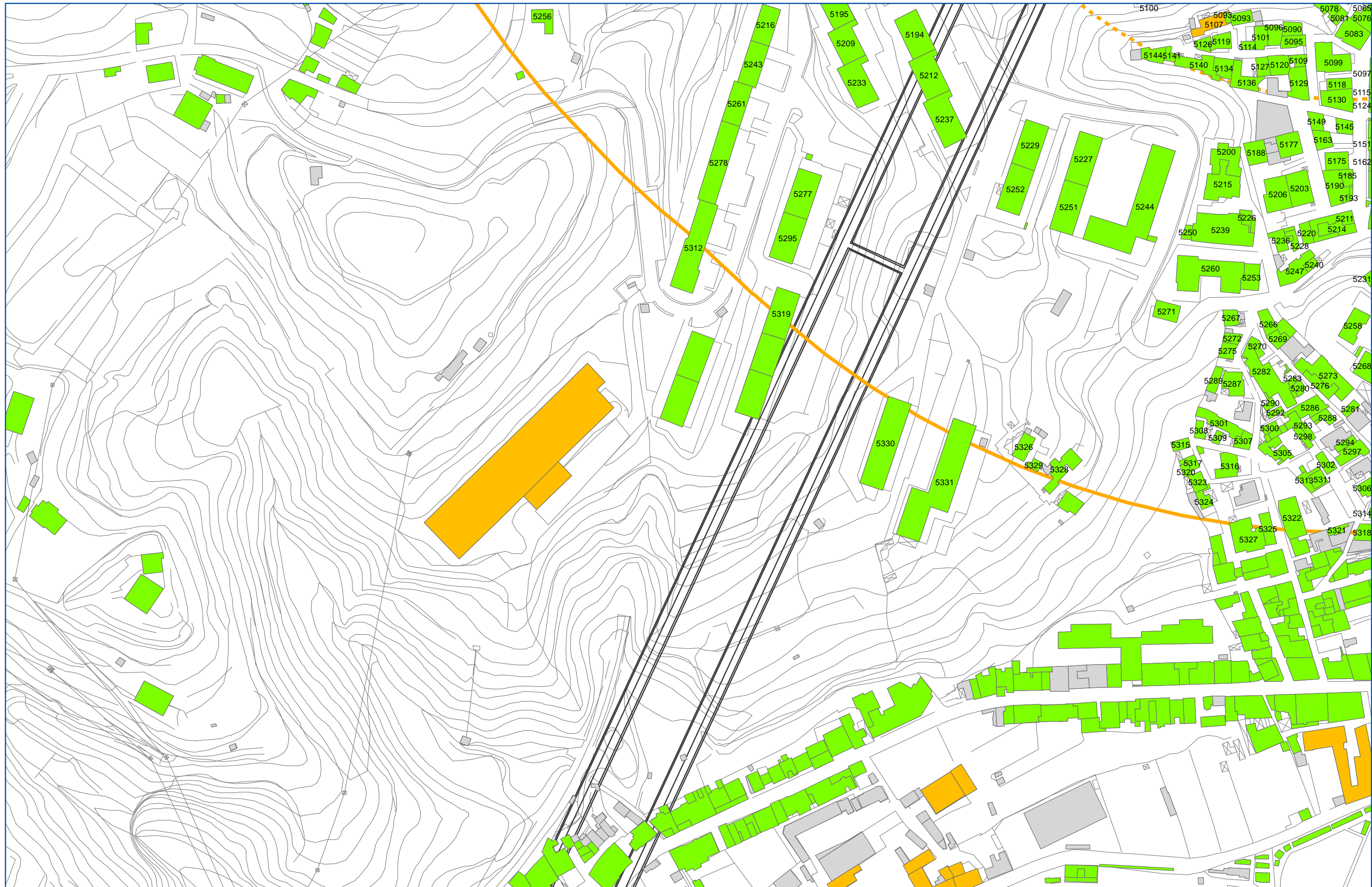
- Buffer 250 m fascia di pertinenza
- Buffer 500 m corridoio di studio

Fasce di pertinenza infrastrutture stradali in progetto (D.P.R. 142/04)

- Limite 250 m fascia di pertinenza
- Limite 500 m corridoio di studio

Fasce di pertinenza infrastrutture ferroviarie in progetto (D.P.R. 459/98)

- Limite 100 m Fascia A
- Limite 250 m Fascia B
- Limite 500 m corridoio di studio



Classificazione destinazioni d'uso

- Edifici sensibili (Scuole, Ospedali, Case di cura ..)
- Edifici residenziali, edifici con presenza di residenza
- Edifici per il culto
- Edifici industriali, commerciali, terziario
- Ruderi (edifici disabitati, ...)
- Altra destinazione (tettoie, depositi, ...)

Codici ricettori

Fasce di studio cantieri

- Buffer 250 m fascia di pertinenza
- Buffer 500 m corridoio di studio

Fasce di pertinenza infrastrutture stradali in progetto (D.P.R. 142/04)

- Limite 250 m fascia di pertinenza
- Limite 500 m corridoio di studio

Fasce di pertinenza infrastrutture ferroviarie in progetto (D.P.R. 459/98)

- Limite 100 m Fascia A
- Limite 250 m Fascia B
- Limite 500 m corridoio di studio

SICILIA - LOCALIZZAZIONE, TIPIZZAZIONE E DENOMINAZIONE DEI RICETTORI

Codice documento
AM0330


Rev
0

Data
04/04/2011



Classificazione destinazioni d'uso

- Edifici sensibili (Scuole, Ospedali, Case di cura ..)
- Edifici residenziali, edifici con presenza di residenza
- Edifici per il culto
- Edifici industriali, commerciali, terziario
- Ruederi (edifici disabitati, ...)
- Altra destinazione (tettoie, depositi, ...)

 Codici ricettori

Fasce di studio cantieri

- Buffer 250 m fascia di pertinenza
- Buffer 500 m corridoio di studio

Fasce di pertinenza infrastrutture stradali in progetto (D.P.R. 142/04)

- Limite 250 m fascia di pertinenza
- Limite 500 m corridoio di studio

Fasce di pertinenza infrastrutture ferroviarie in progetto (D.P.R. 459/98)

- Limite 100 m Fascia A
- Limite 250 m Fascia B
- Limite 500 m corridoio di studio

SICILIA - LOCALIZZAZIONE, TIPIZZAZIONE E DENOMINAZIONE DEI RICETTORI

Codice documento
AM0330

Rev
0

Data
04/04/2011

Scala:
1 : 2000



Classificazione destinazioni d'uso

- Edifici sensibili (Scuole, Ospedali, Case di cura ..)
- Edifici residenziali, edifici con presenza di residenza
- Edifici per il culto
- Edifici industriali, commerciali, terziario
- Ruderi (edifici disabitati, ...)
- Altra destinazione (tettoie, depositi, ...)

Codici ricettori

Fasce di studio cantieri

- Buffer 250 m fascia di pertinenza
- Buffer 500 m corridoio di studio

Fasce di pertinenza infrastrutture stradali in progetto (D.P.R. 142/04)

- Limite 250 m fascia di pertinenza
- Limite 500 m corridoio di studio

Fasce di pertinenza infrastrutture ferroviarie in progetto (D.P.R. 459/98)

- Limite 100 m Fascia A
- Limite 250 m Fascia B
- Limite 500 m corridoio di studio

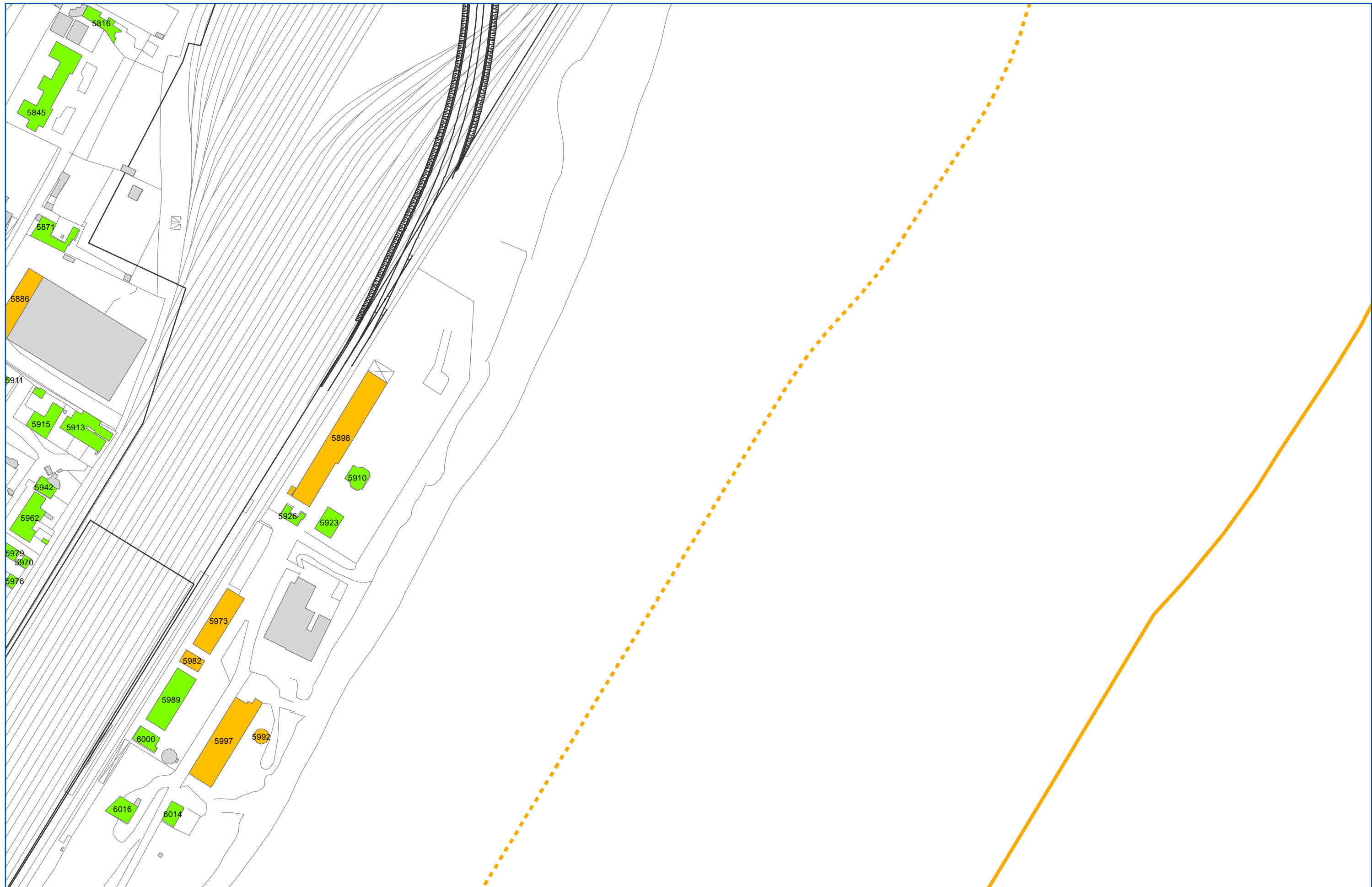
SICILIA - LOCALIZZAZIONE, TIPIZZAZIONE E DENOMINAZIONE DEI RICETTORI

Codice documento
AM0330

Rev
0


Data
04/04/2011

Scala:
1 : 2000



Classificazione destinazioni d'uso

- Edifici sensibili (Scuole, Ospedali, Case di cura ..)
- Edifici residenziali, edifici con presenza di residenza
- Edifici per il culto
- Edifici industriali, commerciali, terziario
- Ruderi (edifici disabitati, ...)
- Altra destinazione (tettoie, depositi, ...)

 Codici ricettori

Fasce di studio cantieri

- Buffer 250 m fascia di pertinenza
- Buffer 500 m corridoio di studio

Fasce di pertinenza infrastrutture stradali in progetto (D.P.R. 142/04)

- Limite 250 m fascia di pertinenza
- Limite 500 m corridoio di studio

Fasce di pertinenza infrastrutture ferroviarie in progetto (D.P.R. 459/98)

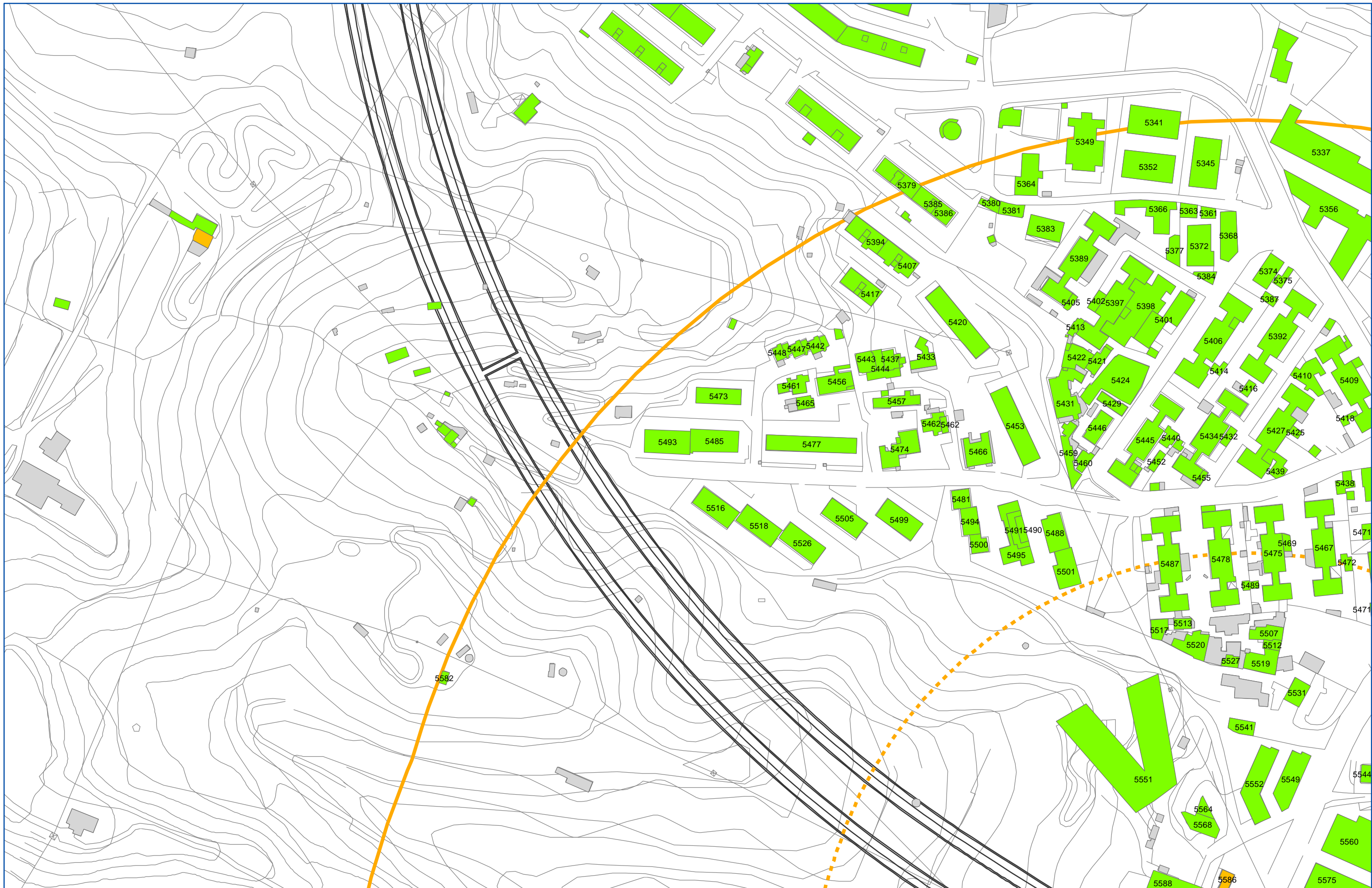
- Limite 100 m Fascia A
- Limite 250 m Fascia B
- Limite 500 m corridoio di studio

SICILIA - LOCALIZZAZIONE, TIPIZZAZIONE
E DENOMINAZIONE DEI RICETTORI

Codice documento
AM0330

<i>Rev</i>	<i>Data</i>
0	04/04/2011

Scala:
1 : 2000



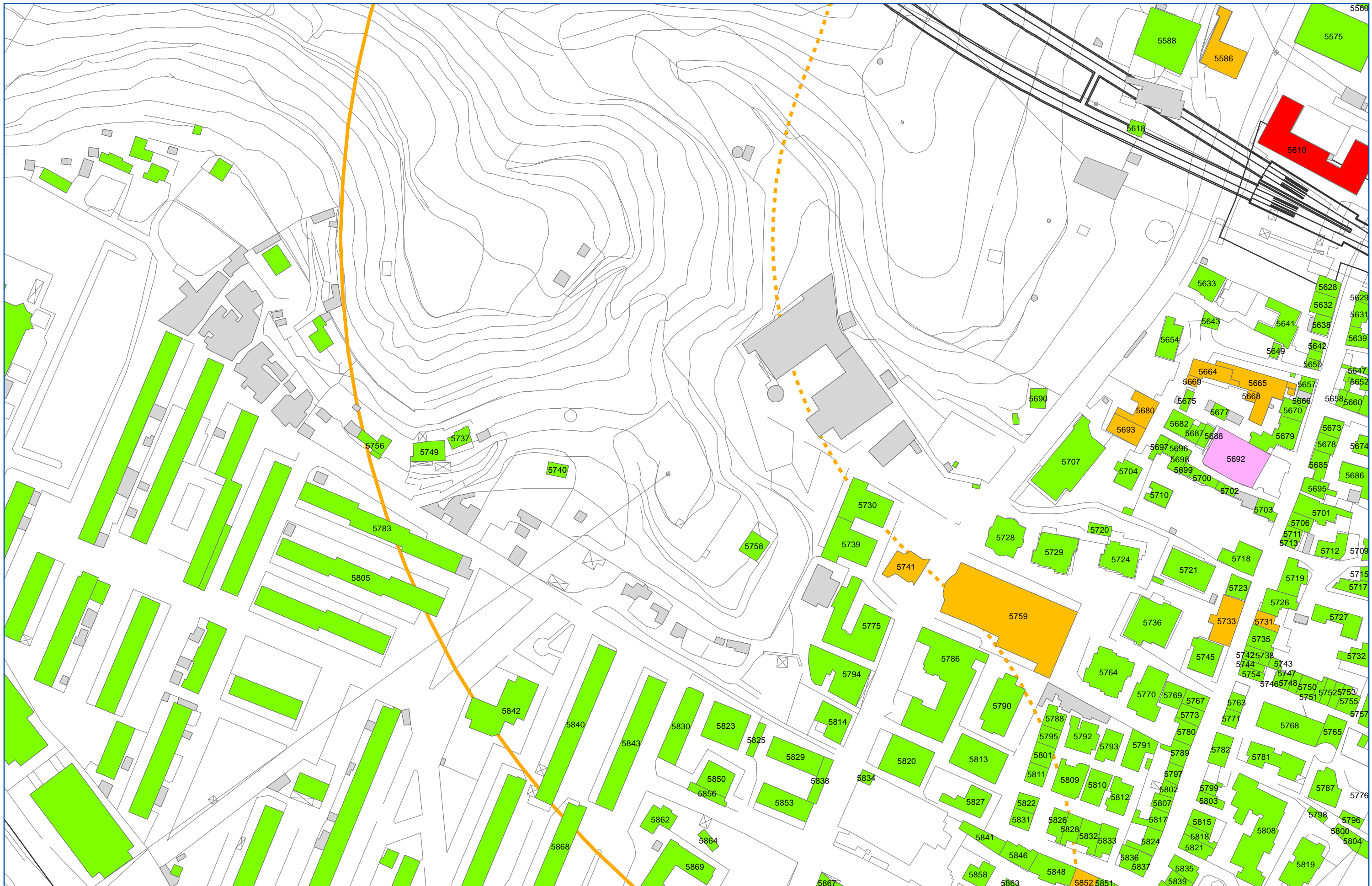
Classificazione destinazioni d'uso

- Edifici sensibili (Scuole, Ospedali, Case di cura ..)
- Edifici residenziali, edifici con presenza di residenza
- Edifici per il culto
- Edifici industriali, commerciali, terziario
- Ruederi (edifici disabitati, ...)
- Altra destinazione (tettoie, depositi, ...)

Codici ricettori

Fasce di studio cantieri

- Buffer 250 m fascia di pertinenza
 - Buffer 500 m corridoio di studio
- Fasce di pertinenza infrastrutture stradali in progetto (D.P.R. 142/04)**
- Limite 250 m fascia di pertinenza
 - Limite 500 m corridoio di studio
- Fasce di pertinenza infrastrutture ferroviarie in progetto (D.P.R. 459/98)**
- Limite 100 m Fascia A
 - Limite 250 m Fascia B
 - Limite 500 m corridoio di studio



Classificazione destinazioni d'uso

- Edifici sensibili (Scuole, Ospedali, Case di cura ..)
- Edifici residenziali, edifici con presenza di residenza
- Edifici per il culto
- Edifici industriali, commerciali, terziario
- Ruedri (edifici disabitati, ...)
- Altra destinazione (tettoie, depositi, ...)

xxx Codici ricettori

Fasce di studio cantieri

- Buffer 250 m fascia di pertinenza
 - Buffer 500 m corridoio di studio
- Fasce di pertinenza infrastrutture stradali in progetto (D.P.R. 142/04)**
- Limite 250 m fascia di pertinenza
 - Limite 500 m corridoio di studio
- Fasce di pertinenza infrastrutture ferroviarie in progetto (D.P.R. 459/98)**
- Limite 100 m Fascia A
 - Limite 250 m Fascia B
 - Limite 500 m corridoio di studio

SICILIA - LOCALIZZAZIONE, TIPIZZAZIONE E DENOMINAZIONE DEI RICETTORI

Codice documento
AM0330

Rev
0

Data
04/04/2011

Scala:
1 : 2000



Classificazione destinazioni d'uso

- Edifici sensibili (Scuole, Ospedali, Case di cura ..)
- Edifici residenziali, edifici con presenza di residenza
- Edifici per il culto
- Edifici industriali, commerciali, terziario
- Ruederi (edifici disabitati, ...)
- Altra destinazione (tettoie, depositi, ...)

Codici ricettori

Fasce di studio cantieri

- Buffer 250 m fascia di pertinenza
- Buffer 500 m corridoio di studio

Fasce di pertinenza infrastrutture stradali in progetto (D.P.R. 142/04)

- Limite 250 m fascia di pertinenza
- Limite 500 m corridoio di studio

Fasce di pertinenza infrastrutture ferroviarie in progetto (D.P.R. 459/98)

- Limite 100 m Fascia A
- Limite 250 m Fascia B
- Limite 500 m corridoio di studio

SICILIA - LOCALIZZAZIONE, TIPIZZAZIONE
E DENOMINAZIONE DEI RICETTORI

Codice documento
AM0330

Rev
0

Data
04/04/2011

Scala:
1 : 2000



Classificazione destinazioni d'uso

- Edifici sensibili (Scuole, Ospedali, Case di cura ..)
- Edifici residenziali, edifici con presenza di residenza
- Edifici per il culto
- Edifici industriali, commerciali, terziario
- Ruederi (edifici disabilitati, ...)
- Altra destinazione (tettoie, depositi, ...)

Codici ricettori

Fasce di studio cantieri

- Buffer 250 m fascia di pertinenza
 - Buffer 500 m corridoio di studio
- Fasce di pertinenza infrastrutture stradali in progetto (D.P.R. 142/04)**
- Limite 250 m fascia di pertinenza
 - Limite 500 m corridoio di studio
- Fasce di pertinenza infrastrutture ferroviarie in progetto (D.P.R. 459/98)**
- Limite 100 m Fascia A
 - Limite 250 m Fascia B
 - Limite 500 m corridoio di studio

SICILIA - LOCALIZZAZIONE, TIPIZZAZIONE
E DENOMINAZIONE DEI RICETTORI

Codice documento
AM0330

Rev
0

Data
04/04/2011

Scala:
1 : 2000



Classificazione destinazioni d'uso

- Edifici sensibili (Scuole, Ospedali, Case di cura ..)
- Edifici residenziali, edifici con presenza di residenza
- Edifici per il culto
- Edifici industriali, commerciali, terziario
- Ruderi (edifici disabitati, ...)
- Altra destinazione (tettoie, depositi, ...)

Codici ricettori

Fasce di studio cantieri

- Buffer 250 m fascia di pertinenza
- Buffer 500 m corridoio di studio

Fasce di pertinenza infrastrutture stradali in progetto (D.P.R. 142/04)

- Limite 250 m fascia di pertinenza
- Limite 500 m corridoio di studio

Fasce di pertinenza infrastrutture ferroviarie in progetto (D.P.R. 459/98)

- Limite 100 m Fascia A
- Limite 250 m Fascia B
- Limite 500 m corridoio di studio

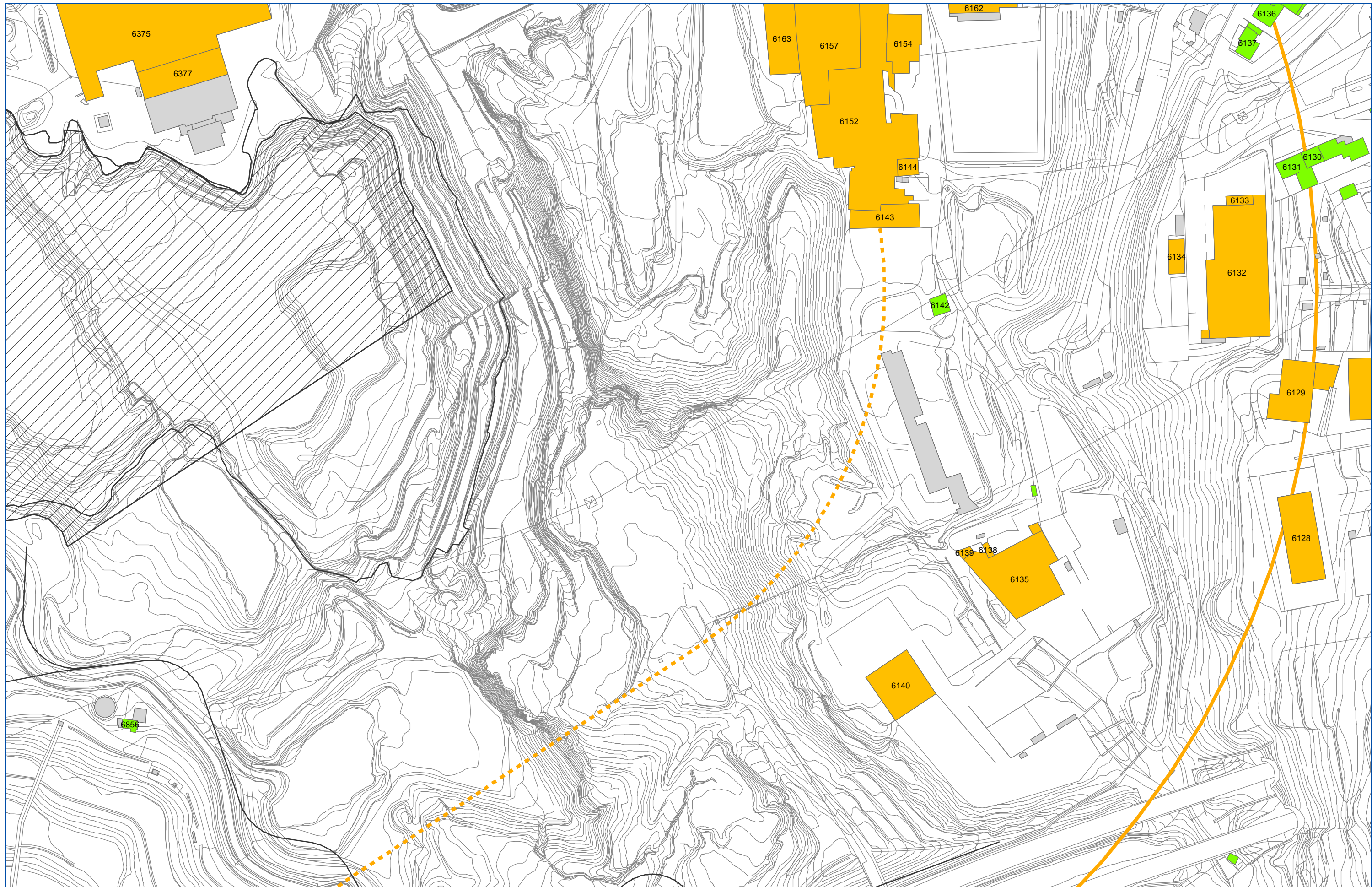
SICILIA - LOCALIZZAZIONE, TIPIZZAZIONE E DENOMINAZIONE DEI RICETTORI

Codice documento
AM0330

Rev
0

Data
04/04/2011

Scala:
1 : 2000



Classificazione destinazioni d'uso

- Edifici sensibili (Scuole, Ospedali, Case di cura ..)
- Edifici residenziali, edifici con presenza di residenza
- Edifici per il culto
- Edifici industriali, commerciali, terziario
- Ruederi (edifici disabitati, ...)
- Altra destinazione (tettoie, depositi, ...)

Codici ricettori

Fasce di studio cantieri

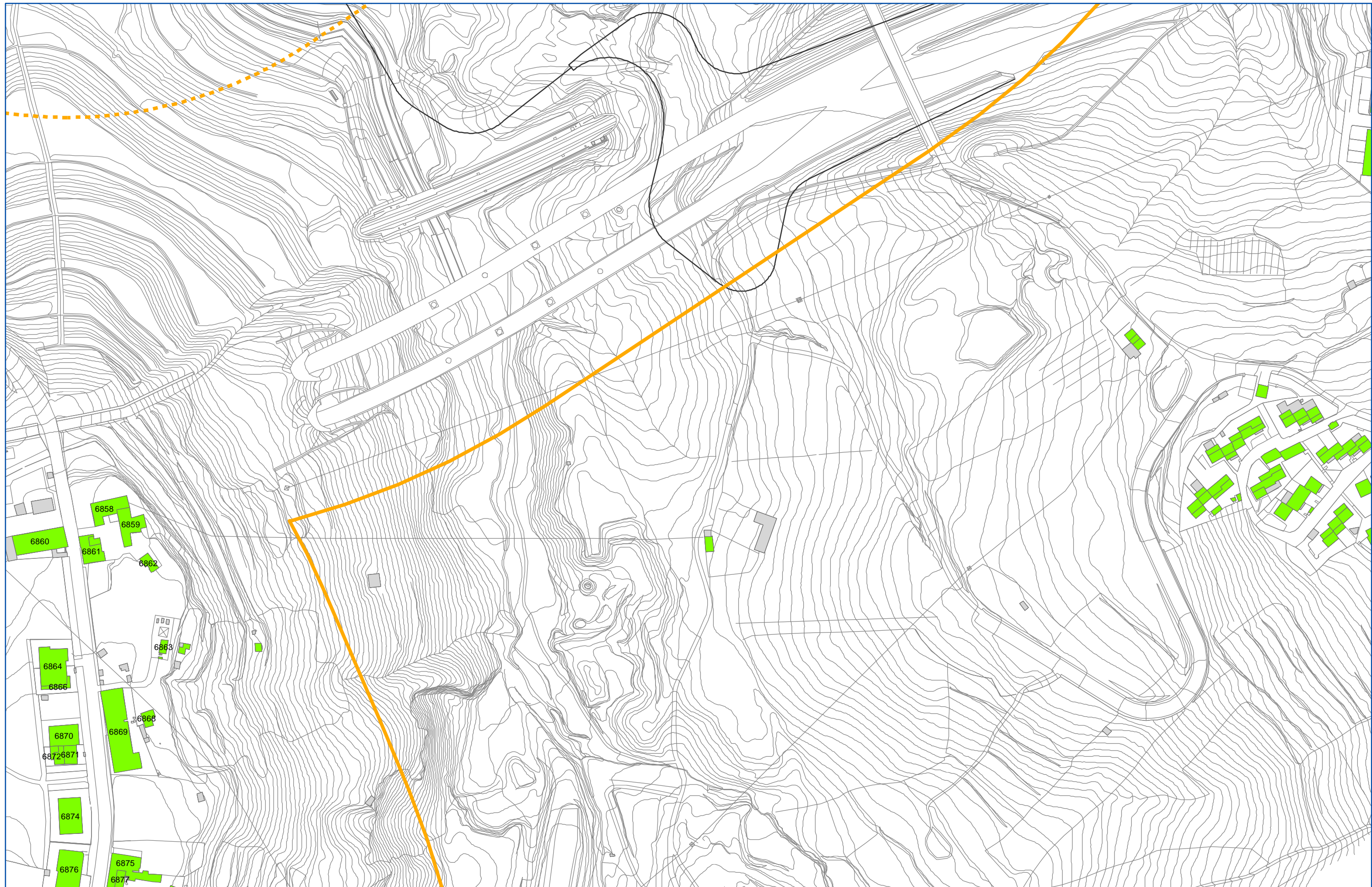
- Buffer 250 m fascia di pertinenza
 - Buffer 500 m corridoio di studio
- Fasce di pertinenza infrastrutture stradali in progetto (D.P.R. 142/04)**
- Limite 250 m fascia di pertinenza
 - Limite 500 m corridoio di studio
- Fasce di pertinenza infrastrutture ferroviarie in progetto (D.P.R. 459/98)**
- Limite 100 m Fascia A
 - Limite 250 m Fascia B
 - Limite 500 m corridoio di studio

SICILIA - LOCALIZZAZIONE, TIPIZZAZIONE E DENOMINAZIONE DEI RICETTORI

Codice documento
AM0330

Rev	Data
0	04/04/2011

Scala:
1 : 2000



Classificazione destinazioni d'uso

- Edifici sensibili (Scuole, Ospedali, Case di cura ..)
- Edifici residenziali, edifici con presenza di residenza
- Edifici per il culto
- Edifici industriali, commerciali, terziario
- Ruederi (edifici disabitati, ...)
- Altra destinazione (tettoie, depositi, ...)

Codici ricettori

Fasce di studio cantieri

- Buffer 250 m fascia di pertinenza
- Buffer 500 m corridoio di studio

Fasce di pertinenza infrastrutture stradali in progetto (D.P.R. 142/04)

- Limite 250 m fascia di pertinenza
- Limite 500 m corridoio di studio

Fasce di pertinenza infrastrutture ferroviarie in progetto (D.P.R. 459/98)

- Limite 100 m Fascia A
- Limite 250 m Fascia B
- Limite 500 m corridoio di studio

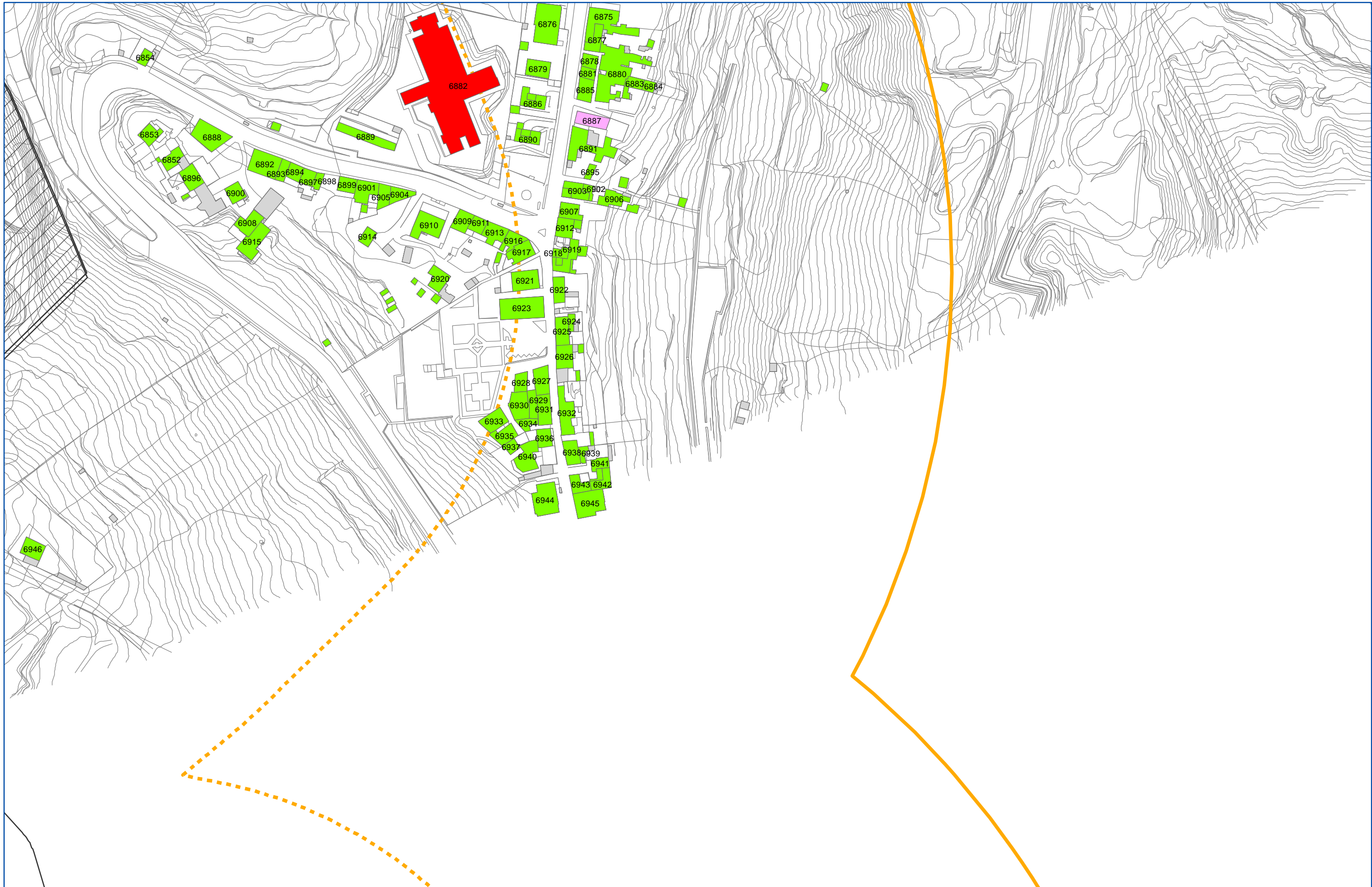
SICILIA - LOCALIZZAZIONE, TIPIZZAZIONE E DENOMINAZIONE DEI RICETTORI

Codice documento
AM0330

Rev
0

Data
04/04/2011

Scala:
1 : 2000



Classificazione destinazioni d'uso

- Edifici sensibili (Scuole, Ospedali, Case di cura ..)
- Edifici residenziali, edifici con presenza di residenza
- Edifici per il culto
- Edifici industriali, commerciali, terziario
- Ruedri (edifici disabitati, ...)
- Altra destinazione (tettoie, depositi, ...)

Codici ricettori

Fasce di studio cantieri

- Buffer 250 m fascia di pertinenza
- Buffer 500 m corridoio di studio

Fasce di pertinenza infrastrutture stradali in progetto (D.P.R. 142/04)

- Limite 250 m fascia di pertinenza
- Limite 500 m corridoio di studio

Fasce di pertinenza infrastrutture ferroviarie in progetto (D.P.R. 459/98)

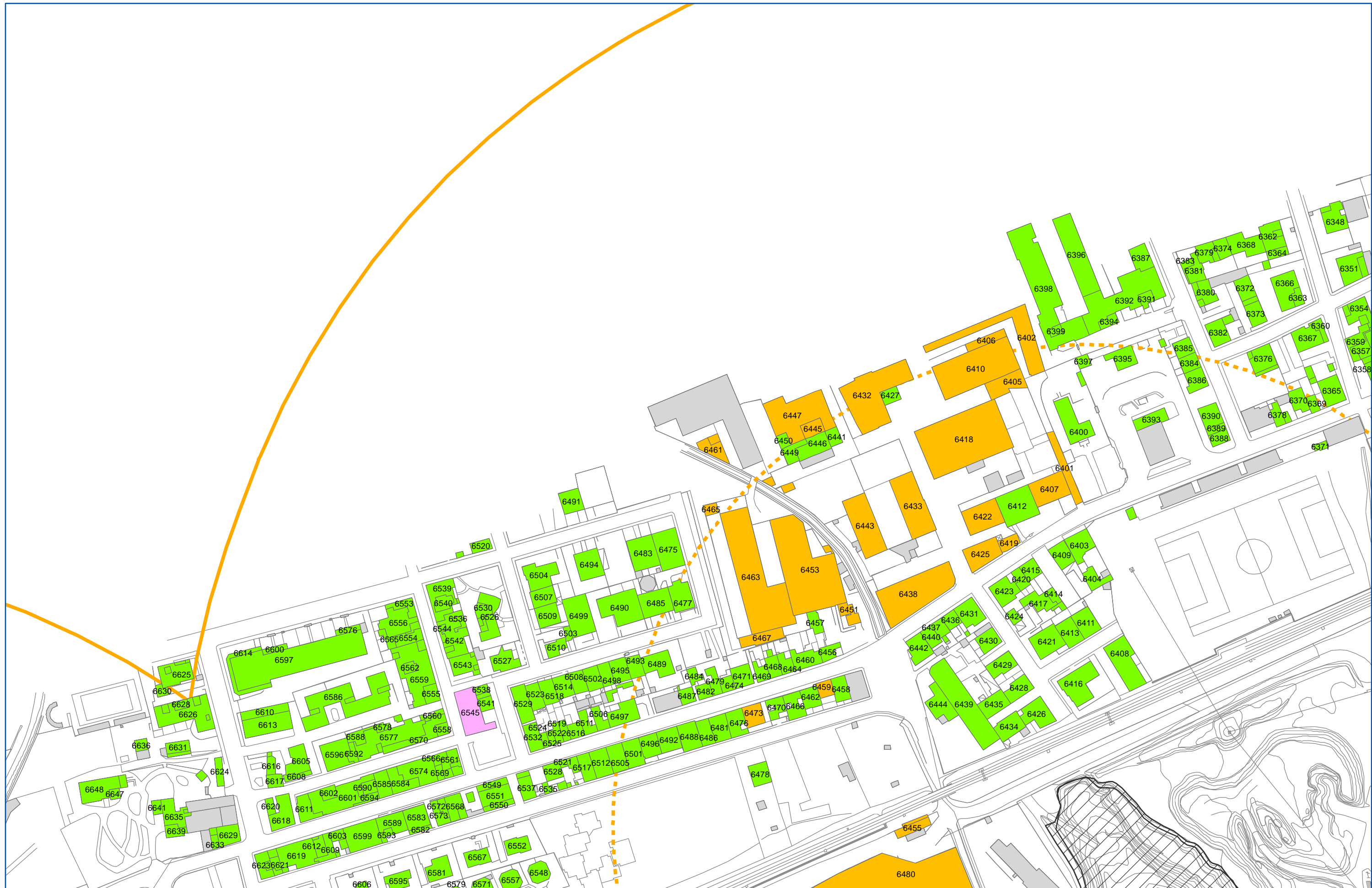
- Limite 100 m Fascia A
- Limite 250 m Fascia B
- Limite 500 m corridoio di studio

SICILIA - LOCALIZZAZIONE, TIPIZZAZIONE E DENOMINAZIONE DEI RICETTORI

Codice documento
AM0330

Rev	Data
0	04/04/2011

Scala:
1 : 2000



Classificazione destinazioni d'uso

- Edifici sensibili (Scuole, Ospedali, Case di cura ..)
- Edifici residenziali, edifici con presenza di residenza
- Edifici per il culto
- Edifici industriali, commerciali, terziario
- Ruederi (edifici disabilitati, ...)
- Altra destinazione (tettoie, depositi, ...)

Codici ricettori

Fasce di studio cantieri

- Buffer 250 m fascia di pertinenza
- Buffer 500 m corridoio di studio

Fasce di pertinenza infrastrutture stradali in progetto (D.P.R. 142/04)

- Limite 250 m fascia di pertinenza
- Limite 500 m corridoio di studio

Fasce di pertinenza infrastrutture ferroviarie in progetto (D.P.R. 459/98)

- Limite 100 m Fascia A
- Limite 250 m Fascia B
- Limite 500 m corridoio di studio

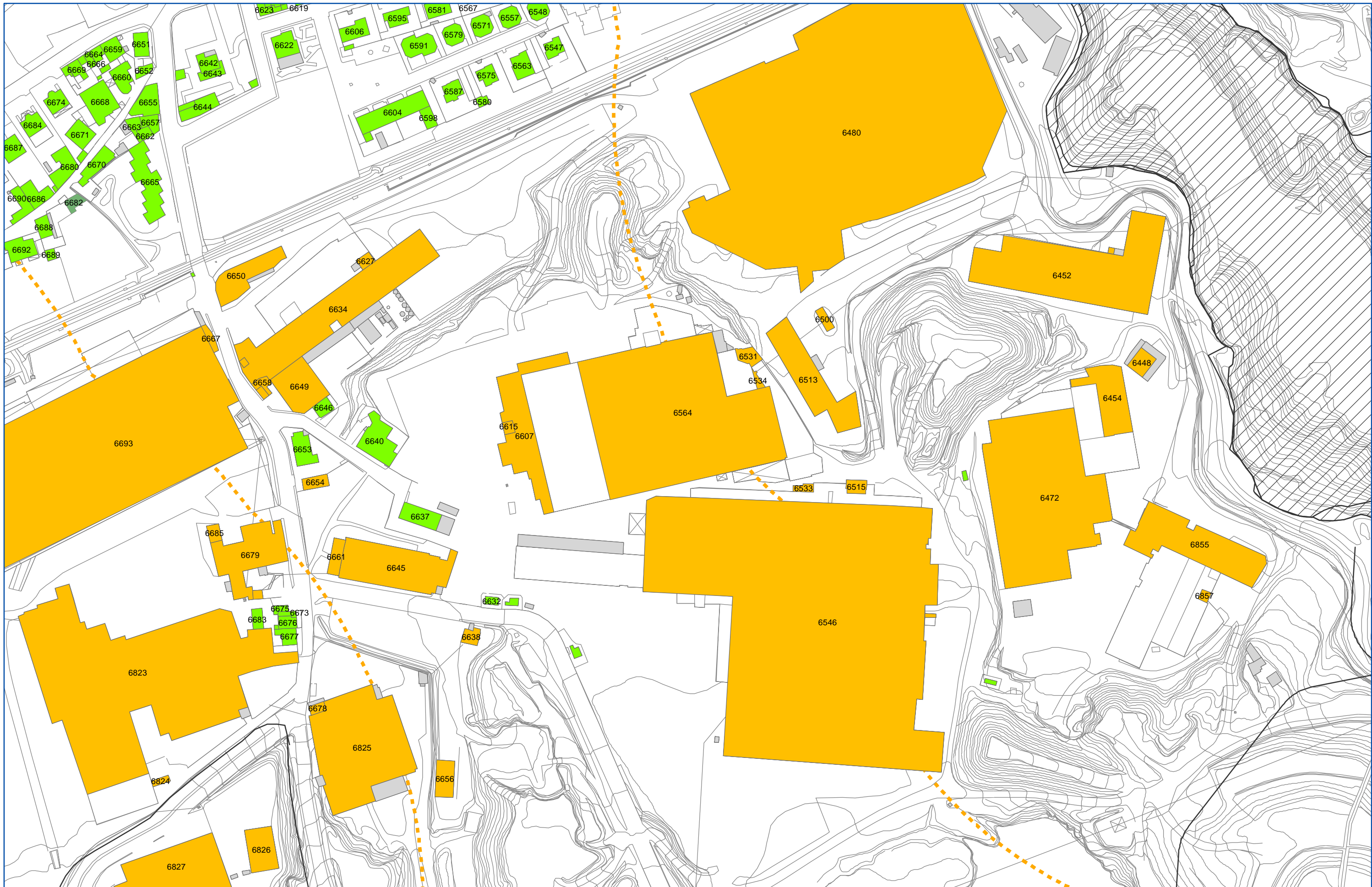
SICILIA - LOCALIZZAZIONE, TIPIZZAZIONE
 E DENOMINAZIONE DEI RICETTORI

Codice documento
 AM0330

Rev
 0

Data
 04/04/2011

Scala:
 1 : 2000



Classificazione destinazioni d'uso

- Edifici sensibili (Scuole, Ospedali, Case di cura ..)
- Edifici residenziali, edifici con presenza di residenza
- Edifici per il culto
- Edifici industriali, commerciali, terziario
- Ruederi (edifici disabitati, ...)
- Altra destinazione (tettoie, depositi, ...)

Codici ricettori

Fasce di studio cantieri

- Buffer 250 m fascia di pertinenza
- Buffer 500 m corridoio di studio

Fasce di pertinenza infrastrutture stradali in progetto (D.P.R. 142/04)

- Limite 250 m fascia di pertinenza
- Limite 500 m corridoio di studio

Fasce di pertinenza infrastrutture ferroviarie in progetto (D.P.R. 459/98)

- Limite 100 m Fascia A
- Limite 250 m Fascia B
- Limite 500 m corridoio di studio

SICILIA - LOCALIZZAZIONE, TIPIZZAZIONE
E DENOMINAZIONE DEI RICETTORI

Codice documento
AM0330

Rev	Data
0	04/04/2011

Scala:
1 : 2000



Classificazione destinazioni d'uso

- Edifici sensibili (Scuole, Ospedali, Case di cura ..)
- Edifici residenziali, edifici con presenza di residenza
- Edifici per il culto
- Edifici industriali, commerciali, terziario
- Ruederi (edifici disabitati, ...)
- Altra destinazione (tettoie, depositi, ...)

xxx Codici ricettori

Fasce di studio cantieri

- Buffer 250 m fascia di pertinenza
- Buffer 500 m corridoio di studio

Fasce di pertinenza infrastrutture stradali in progetto (D.P.R. 142/04)

- Limite 250 m fascia di pertinenza
- Limite 500 m corridoio di studio

Fasce di pertinenza infrastrutture ferroviarie in progetto (D.P.R. 459/98)

- Limite 100 m Fascia A
- Limite 250 m Fascia B
- Limite 500 m corridoio di studio

SICILIA - LOCALIZZAZIONE, TIPIZZAZIONE
 E DENOMINAZIONE DEI RICETTORI

Codice documento
 AM0330

Rev
 0

Data
 04/04/2011

Scala:
 1 : 2000



Classificazione destinazioni d'uso

- Edifici sensibili (Scuole, Ospedali, Case di cura ..)
- Edifici residenziali, edifici con presenza di residenza
- Edifici per il culto
- Edifici industriali, commerciali, terziario
- Ruederi (edifici disabilitati, ...)
- Altra destinazione (tettoie, depositi, ...)

Codici ricettori

Fasce di studio cantieri

- Buffer 250 m fascia di pertinenza
- Buffer 500 m corridoio di studio

Fasce di pertinenza infrastrutture stradali in progetto (D.P.R. 142/04)

- Limite 250 m fascia di pertinenza
- Limite 500 m corridoio di studio

Fasce di pertinenza infrastrutture ferroviarie in progetto (D.P.R. 459/98)

- Limite 100 m Fascia A
- Limite 250 m Fascia B
- Limite 500 m corridoio di studio

Scala:

1 : 2000

SICILIA - LOCALIZZAZIONE, TIPIZZAZIONE E DENOMINAZIONE DEI RICETTORI

Codice documento
AM0330

Rev
0

Data
04/04/2011

