

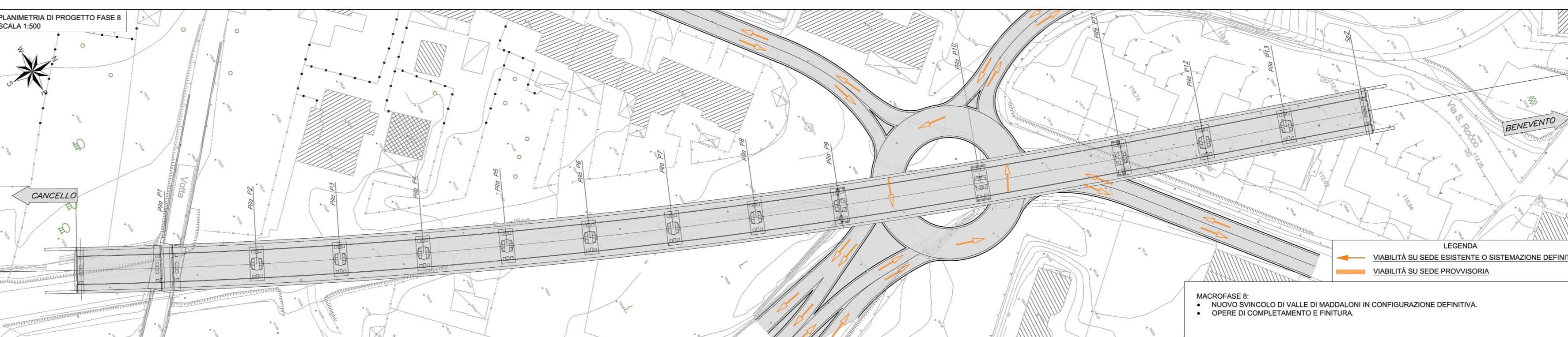
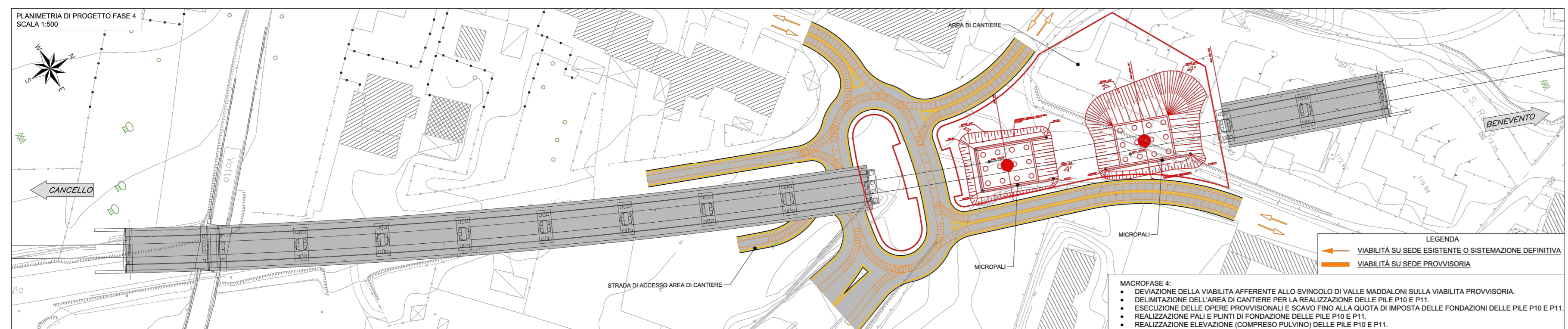
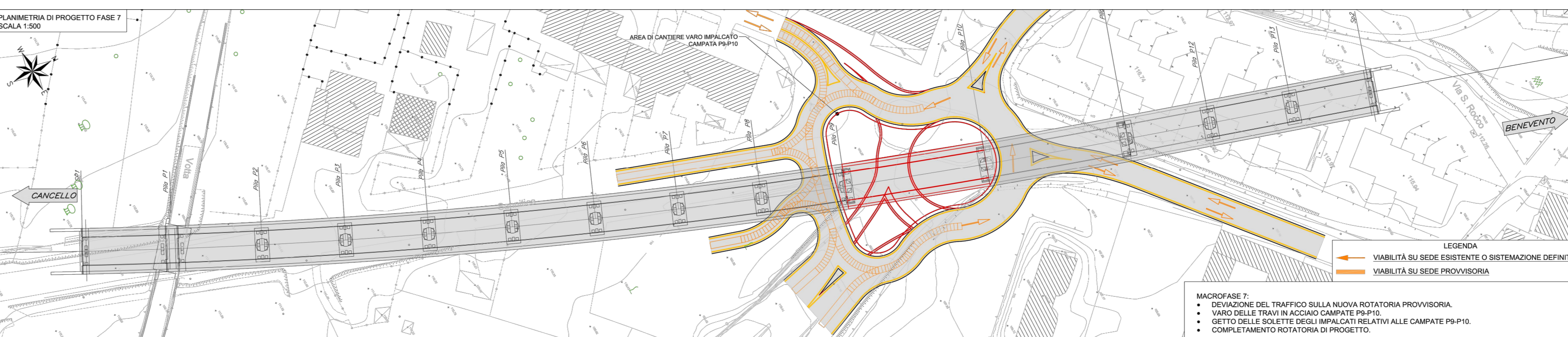
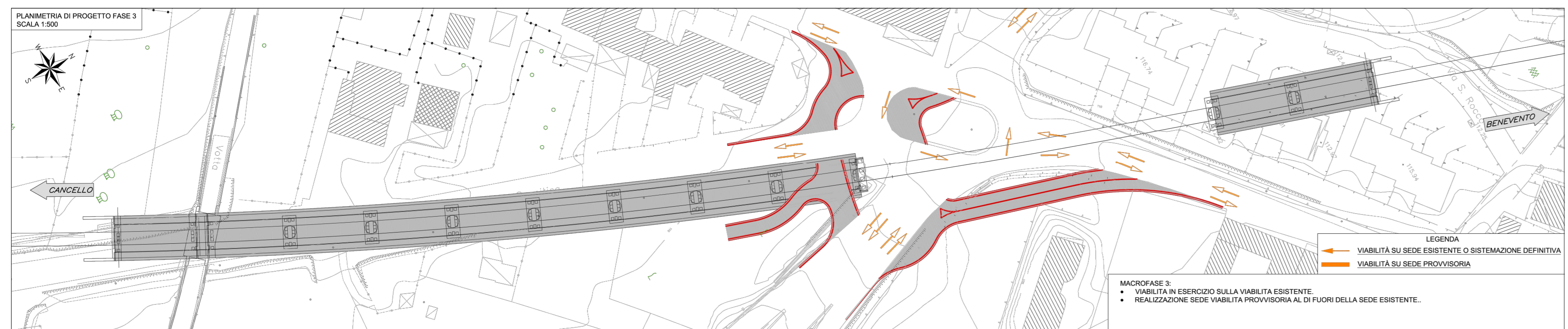
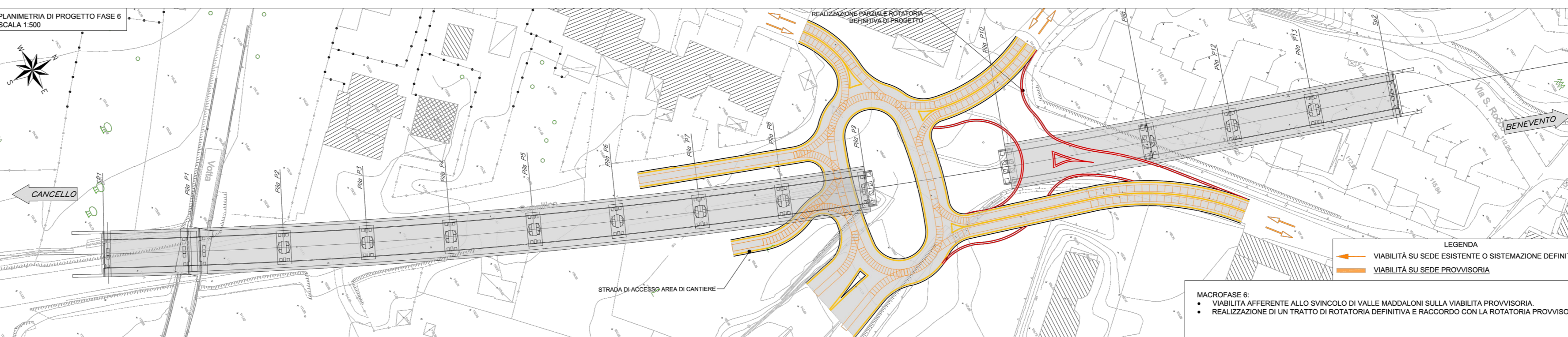
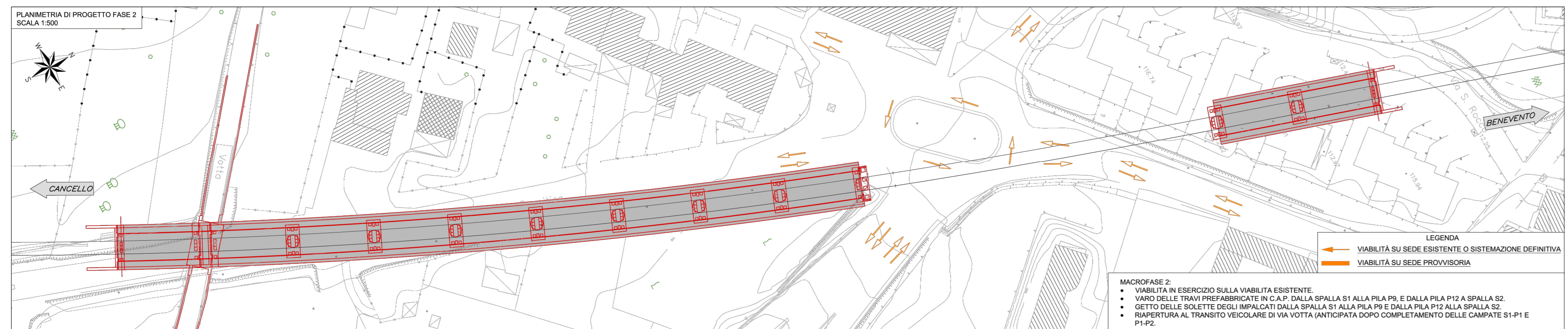
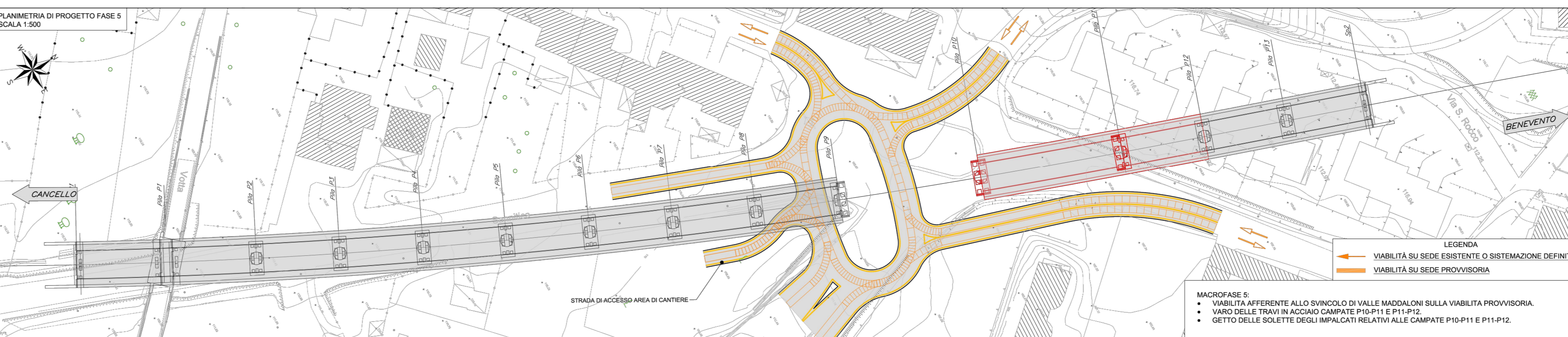
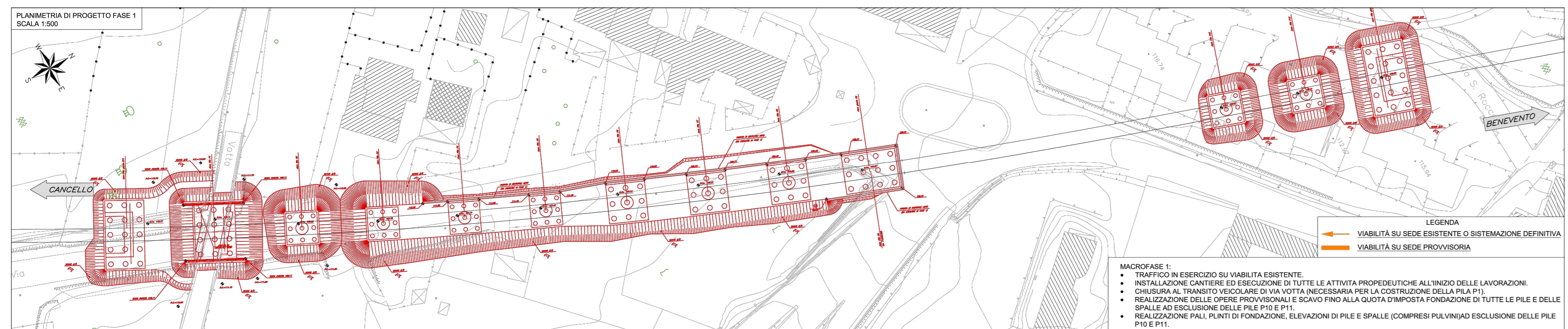
**LEGENDA**

PROGETTO	CANTIERI
OPERE IN PROGETTO	AREE DI CANTIERE BASE
OPERE OGGETTO DI ALTRO INTERVENTO	AREE DI CANTIERE OPERATIVO
	AREE DI DEPOSITO TEMPORANEO TERRE
	AREE TECNICHE
	AREE DI CANTIERE PER ARMAMENTO E TECNOLOGIE
	AREE DI CANTIERE A CURA DI ALTRO APPALTO
	AREE DI STOCCAGGIO
	AREE DI LAVORO
	ACCESSI ALLE AREE DI CANTIERE
	DIREZIONE AVANZAMENTO SCAVO GALLERIE
	DEMOLIZIONI

**VIABILITA'**

**N.B.** LA PISTA DI CANTIERE E LE AREE DI LAVORO SI ADEGUERANNO IN CORSO D'OPERA ALLA PIANTA DEMOLIZIONI COME DA PROGETTO.

**ATTRAVERSAMENTI IDRAULICI:**  
 In corrispondenza di attraversamenti idraulici, se non diversamente specificato nelle tavole delle fasi delle singole opere, prevedere strutture provvisoria di scavalco tipo "Armo"



**COMMITTENTE:**  
 RFI  
 GRUPPO FERROVIARIO ITALIANO

**DIREZIONE LAVORI:**  
 ITALFERR  
 GRUPPO FERROVIE DELLO STATO ITALIANO

**APPALTATORE:**  
 CONSORZIO CFT  
 PIZZAROTTI

**PROGETTAZIONE:**  
 RAGGRUPPAMENTO TEMPORANEO PROGETTISTI  
 PIZZAROTTI  
 Sintagma  
 INTERBIA

**PROGETTISTA:**  
 Ing. FEDERICO DURASTANTI

**DIRETTORE DELLA PROGETTAZIONE:**  
 Ing. PIETRO MAZZOLI  
 Responsabile integrazione fra le varie prestazioni specialistiche

**PROGETTO ESECUTIVO**

**ITINERARIO NAPOLI-BARI**  
**RADDOPPIO TRATTA CANCELLO-BENEVENTO**  
**1° LOTTO FUNZIONALE CANCELLO-FRASSO TELESINO E VARIANTE ALLA LINEA ROMA-NAPOLI VIA CASSINO NEL COMUNE MADDALONI**

**CANTIERIZZAZIONE**

Planimetria delle aree di cantiere e della relativa viabilità di accesso - Tav. 6 di 11

APPALTATORE	CONSORZIO CFT IL DIRETTORE TECNICO Gen. C. BIANCHI 10072018	SCALA:	1:2.000															
COMMESSA	LOTTO	FASE	ENTE	TIPO DOC.	OPERA/DISCIPLINA	PROGR.	REV.											
I	F	N	0	1	E	Z	Z	P	6	C	A	0	0	0	0	0	6	A
Rev.	Descrizione	Redatto	Data	Verificato	Data	Approvato	Data	Autorizzato	Data									
A	Emesso	M.Bica	10/07/2018	F.Durastanti	10/07/2018	F.Mazzoli	10/07/2018	F.Durastanti	10/07/2018									

File: IFIN.0.1.E.ZZ.PG.CA.00.0.0.006.A.dwg n. Elab.: 10072018