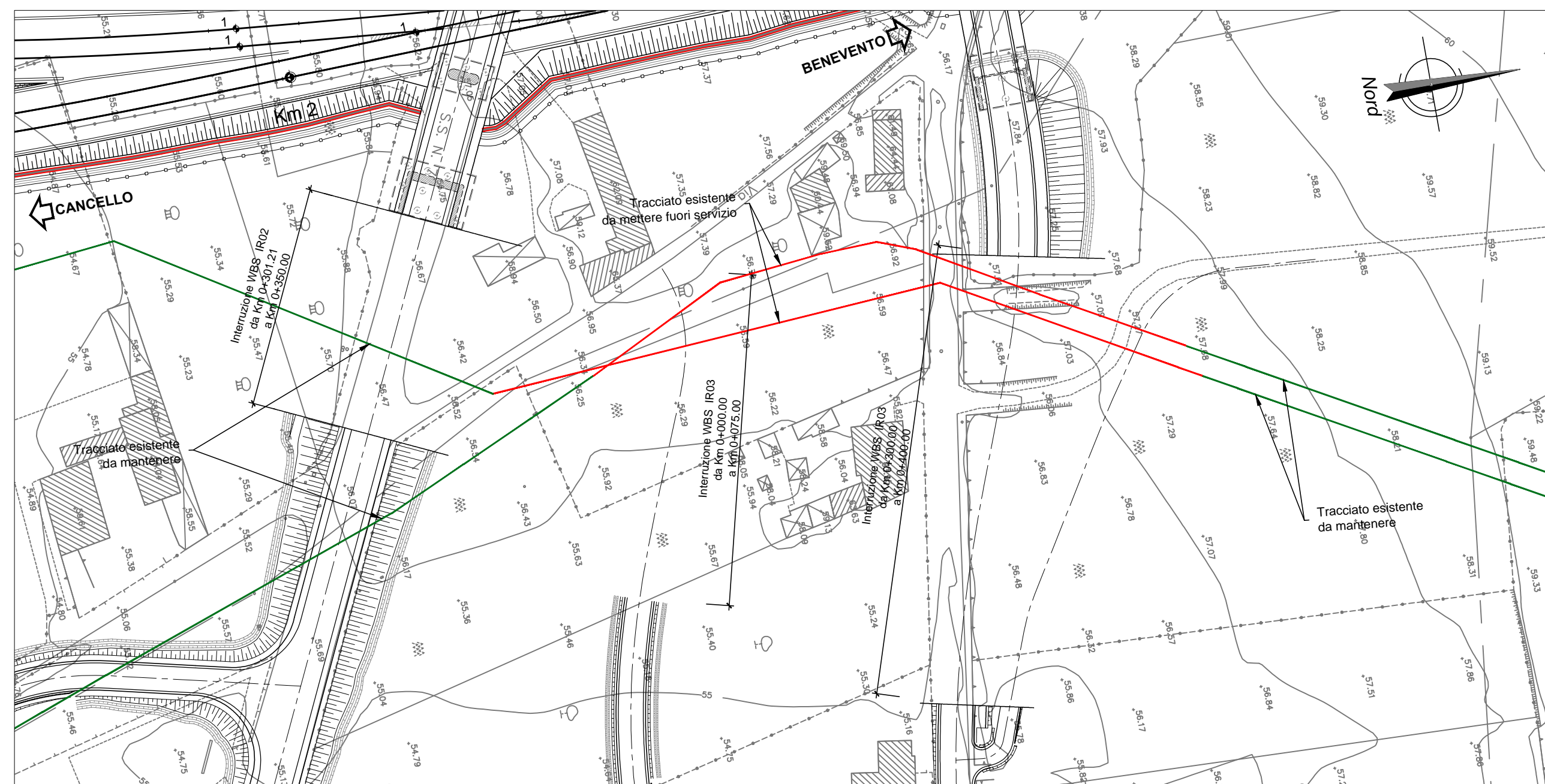
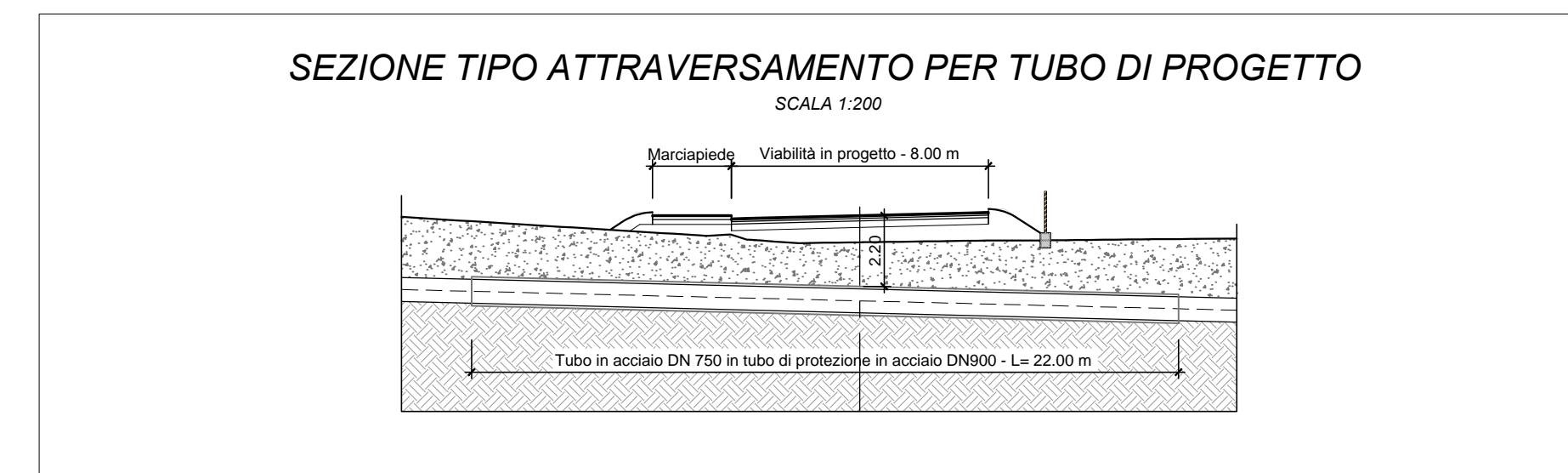
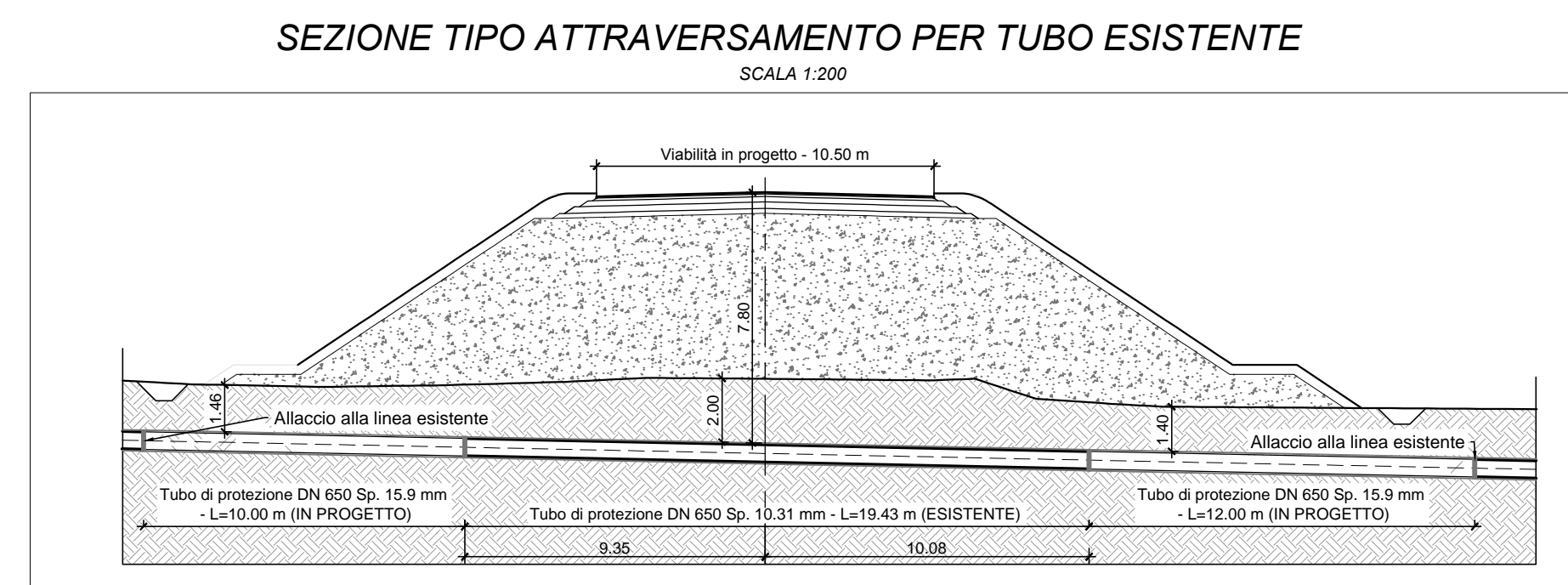
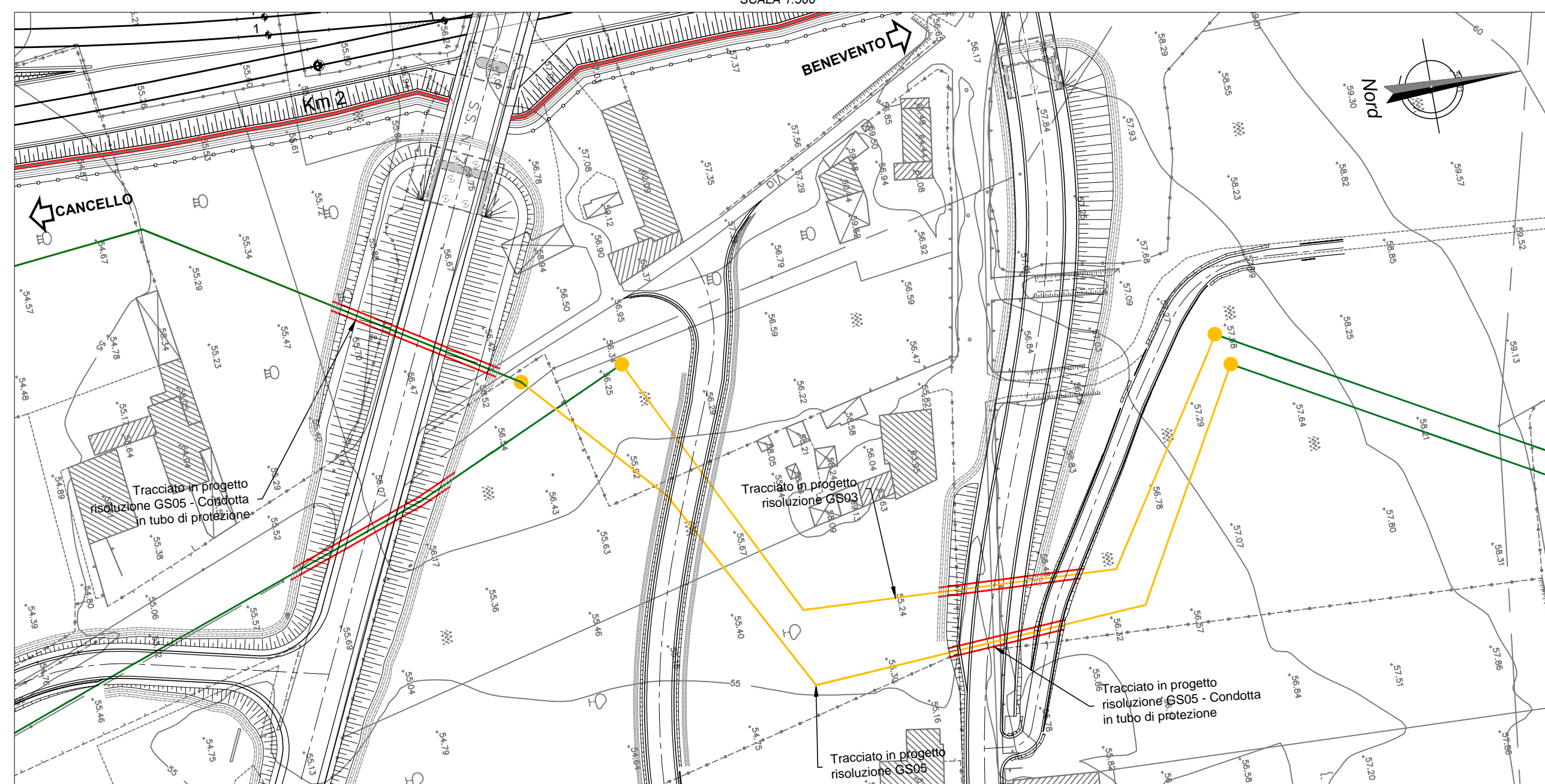


PLANIMETRIA DI PROGETTO
CON INTERFERENZA NON RISOLTA
SCALA 1:500



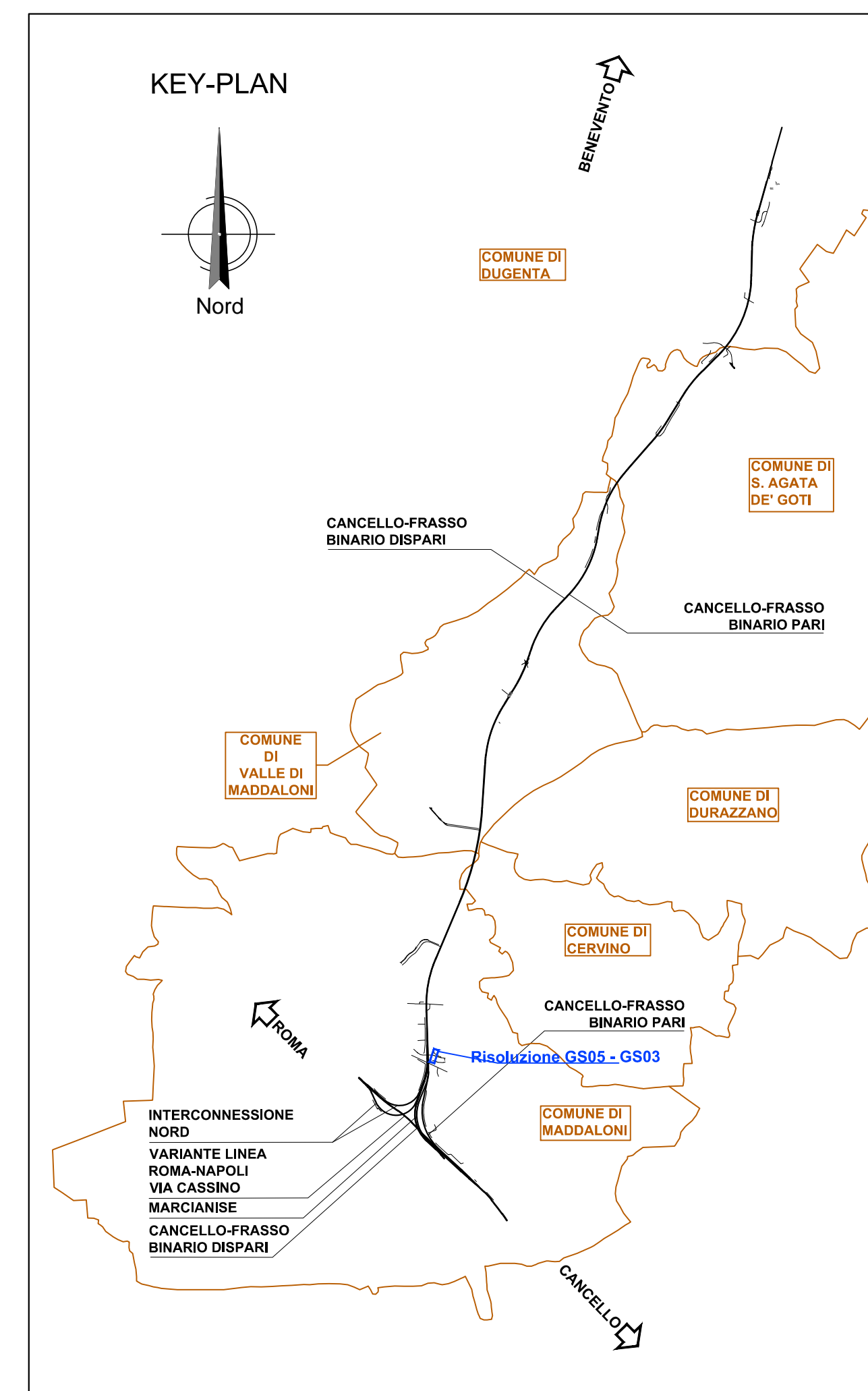
PLANIMETRIA DI PROGETTO
CON INTERFERENZA RISOLTA
SCALA 1:500



NOTA

Nel caso di "Planimetria di progetto con interferenza non risolta" si prevede:

- l'interruzione della WBS IR02 dal Km 0+301.21 al Km 0+350.00
- l'interruzione della WBS IR03 dal Km 0+000.00 al Km 0+075.00 e dal Km 0+300.00 al Km 0+400.00



COMMITTENTE:
RFI
 RETE FERROVIARIA ITALIANA
 GRUPPO FERROVIE DELLO STATO ITALIANE

DIREZIONE LAVORI:
ITALFERR
 GRUPPO FERROVIE DELLO STATO ITALIANE

APPALTATORE:
Chella, **CONSORZIO CFT**, **ITINERA**, **PIZZAROTTI**

PROGETTAZIONE: **PIZZAROTTI** | SINTAGMA | INTEBRA | **CONSORZIO CFT**

PROGETTISTA: Ing. LUCA NANI | DIRETTORE DELLA PROGETTAZIONE: Ing. PIETRO MAZZOLI
Responsabile integrazione fra le varie prestazioni specialistiche

PROGETTO ESECUTIVO

ITINERARIO NAPOLI-BARI
RADDOPPIO TRATTA CANCELLO-BENEVENTO
1° LOTTO FUNZIONALE CANCELLO-FRASSO TELESINO E VARIANTE ALLA LINEA ROMA-NAPOLI VIA CASSINO NEL COMUNE MADDALONI

INTERFERENZE CON PUBBLICI SERVIZI
 Progetto di risoluzione dell'interferenza GS03-GS05: schemi di risoluzione

APPALTATORE: **CONSORZIO CFT**
 IL DIRETTORE TECNICO: **Geom. G. BIANCHI**
 22/09/2018

SCALA: **VARIE**

COMMESSA	LOTTO	FASE	ENTE	TIPO DOC.	OPERA/DISCIPLINA	PROGR.	REV.
IF1N	01	E	ZZ	BZ	SI0000	005	A

Rev.	Descrizione	Redatto	Data	Verificato	Data	Approvato	Data	Autorizzato Data
A	Rev. istruttoria ITF 28/08/18 e 07/09/18	M. Botta	22/09/2018	L. Nani	22/09/2018	P. Mazzoli	22/09/2018	L. Nani

File: IF1N.0.1.E.ZZ.BZ.SI.00.0.005.A.dwg | n. Elab.: